



































Le Mardi 2 Mars 2021

LE SAMYN ELITES 2021

205,4 Kms										
					Heures de passage					
					Moyenne en Km/h					
Communes , entités, rues traversées					Km +	Km -	38	40	42	44
Quaregnon										
 Départ : Grand 'Place Quaregnon					0,0		12:30	12:30	12:30	12:30
N51 Rue Jules Destree					0,0	205,4				
QUAREGNON										
  N545 Chaussée de l'Espérance					0,2	205,2	12:30	12:30	12:30	12:30
  N545 Chaussée de l'Espérance					0,7	204,7	12:31	12:31	12:31	12:30
 Pont sur E19					1,0	204,4	12:31	12:31	12:31	12:31
 N545 Rue de Ghlin					1,2	204,3	12:31	12:31	12:31	12:31
 Rue des Roseaux					2,0	203,4	12:33	12:33	12:32	12:32
SAINT-GHISLAIN										
Baudour										
 Rue des Roseaux					2,1	203,3	12:33	12:33	12:33	12:32
  Rue des Azallées					4,4	201,0	12:36	12:36	12:36	12:36
  N50 Route de Wallonie					4,8	200,6	12:37	12:37	12:36	12:36
  Rue Louis Caty					5,6	199,8	12:38	12:38	12:38	12:37
 Rue Louis Caty					5,8	199,6	12:39	12:38	12:38	12:37
 Rue Marechal					7,4	198,0	12:41	12:41	12:40	12:40
Tertre										
 Voie Ferée										
 Rue Olivier Lhoir					8,1	197,3	12:42	12:42	12:41	12:41
 Casse Vitesse sur 1000M 										
  Rue du Peuple					9,5	195,9	12:45	12:44	12:43	12:42
 Rue Caron					9,9	195,5	12:45	12:44	12:44	12:43
 N 547 Route de Tournai					10,3	195,1	12:46	12:45	12:44	12:44
Hautrage										
 N 547 Grand route de Mons					11,7	193,7	12:48	12:47	12:46	12:45
 Pont Canal					12,6	192,8	12:49	12:48	12:48	12:47
 N50 Grand Route de Mons										
BERNISSART					14,8	190,6	12:53	12:52	12:51	12:50
Ville Pommeroeul										
 N50 Route de Mons										
BELOEIL					15,6	189,8	12:54	12:53	12:52	12:51
Stambruges										
 N50 Rue de Tournai										
Pont sur canal Blaton-Ath					18,5	186,9	12:59	12:57	12:56	12:55
 ILOT - casse vitesse 					18,8	186,6	12:59	12:58	12:56	12:55
Grandglise										
  N50 - N527 Direction Aubechies					19,1	186,3	13:00	12:58	12:57	12:56
N527 Rue de la Station - Phil's Confection					19,2	186,2	13:00	12:58	12:57	12:56

		N527 Chaussée Brunehaut							
Quevaucamps			20,4	185,0	13:02	13:00	12:59	12:57	
		N527 Chaussée Brunehaut	21,3	184,1	13:03	13:01	13:00	12:59	
			Place	22,2	183,2	13:05	13:03	13:01	13:00
Ellignies-Sainte-Anne			23,1	182,3	13:06	13:04	13:03	13:01	
		N527 Chaussée Brunehaut							
			N527 - N526 Direction Ath	25,1	180,3	13:09	13:07	13:05	13:04
			N527 Chaussée Brunehaut						
			N527 Rue du Pilon	25,2	180,2	13:09	13:07	13:06	13:04
ATH									
Ormeignies			26,3	179,1	13:11	13:09	13:07	13:05	
			N527 Chaussée de Valenciennes						
			Pont sur TGV	26,8	178,6	13:12	13:10	13:08	13:06
			N527 Direction Ath						
			N527 Chaussée de Valenciennes						
			Direction Moulbaix	29,9	175,5	13:17	13:14	13:12	13:10
			Rue du Chapitre						
			Rue Adhémar Maréchal Direction Moulbaix	30,3	175,1	13:17	13:15	13:13	13:11
Moulbaix			30,6	174,8	13:18	13:15	13:13	13:11	
			Rue Adhémar Maréchal	30,8	174,6	13:18	13:16	13:14	13:12
			Rue de Pont	31,5	173,9	13:19	13:17	13:15	13:12
			Chemin du Chasteler	31,9	173,5	13:20	13:17	13:15	13:13
Ligne			33,1	172,3	13:22	13:19	13:17	13:15	
			Chemin du Chasteler						
			Rue de la Brasserie	34,1	171,3	13:23	13:21	13:18	13:16
			Passage à niveau- Ligne d'Ath	34,3	171,1	13:24	13:21	13:19	13:16
			PASSAGE. DANGEREUX						
			Rue de la Brasserie - Place						
			Direction Houtaing	35,0	170,4	13:25	13:22	13:20	13:17
			Rue le Chat						
			Direction Mainvault	35,3	170,1	13:25	13:22	13:20	13:18
			N527A Chaussée Brunehaut						
Villers Saint-Amand			35,5	169,9	13:26	13:23	13:20	13:18	
			Direction Mainvault						
			Chaussée Brunehaut						
Houtaing			36,0	169,4	13:26	13:24	13:21	13:19	
			N527A Chaussée Brunehaut						
			N528 Route de Frasnes	37,6	167,8	13:29	13:26	13:23	13:21
FRASNES-LEZ-Buissenal			40,5	164,9	13:33	13:30	13:27	13:25	
			Route de Frasnes						
			N528 Rue Belle Eau	43,8	161,6	13:39	13:35	13:32	13:29
			N529 Rue Leon Desmottes	44,1	161,3	13:39	13:36	13:33	13:30
			Route d'Hacquegnies	44,9	160,5	13:40	13:37	13:34	13:31
			Pont sur Autoroute	45,8	159,6	13:42	13:38	13:35	13:32
			N60 Chaussée de Leuze	46,2	159,2	13:42	13:39	13:36	13:33
LEUZE-EN-HAINAUT			49,0	156,4	13:47	13:43	13:40	13:36	
Thieulain									
Leuze-en-Hainaut									
			N60 L'Amourette	51,1	154,3	13:50	13:46	13:43	13:39
			Avenue des Flandres	51,5	153,9	13:51	13:47	13:43	13:40

		N7 Boulevard du Prince Régent	52,0	153,4	13:52	13:48	13:44	13:40
		PASSAGE TRES DANGEREUX SUR 1 FILE						
		PASSAGE DANGEREUX	53,2	152,2	13:54	13:49	13:46	13:42
		N7 Boulevard du Prince Régent						
		N60d Contournement de Leuze	54,6	150,8	13:56	13:51	13:48	13:44
		N60d Contournement de Leuze	57,1	148,3	14:00	13:55	13:51	13:47
		Direction Beloeil-Tourpes N 526						
		N526 Rue Royale						
Tourpes			58,6	146,8	14:02	13:57	13:53	13:49
		N526 Rue Royale						
		Pont sous TGV	60,1	145,3	14:04	14:00	13:55	13:51
BELOEIL								
Ellignies-Sainte-Anne								
		N526 Rue de l'Alouette	60,4	145,0	14:05	14:00	13:56	13:52
		Eglise						
		Ilot central Centre La Pommeraie	61,2	144,2	14:06	14:01	13:57	13:53
		Rue Neuve	61,3	144,1	14:06	14:01	13:57	13:53
		N526 - N527	62,2	143,2	14:08	14:03	13:58	13:54
		N527 Chaussée Brunehaut						
Quevaucamps			64,8	140,6	14:12	14:07	14:02	13:58
		N527 Chaussée de Brunehaut						
		Direction Grandglise	67,0	138,4	14:15	14:10	14:05	14:01
		N527 Chaussée de Brunehaut						
Grandglise								
		N527 Chaussée de Brunehaut	67,6	137,8	14:16	14:11	14:06	14:02
		N527 Rue de la Station						
		N527 - N50 Direction Mons	68,1	137,3	14:17	14:12	14:07	14:02
		N50 Rue de Tournai	68,4	137,0	14:18	14:12	14:07	14:03
		Pont sur canal Nimy - Blaton	68,6	136,8	14:18	14:12	14:08	14:03
BERNISSART			69,6	135,8	14:19	14:14	14:09	14:04
Ville-Pommeroeul								
		N50 Route de Mons	71,3	134,1	14:22	14:16	14:11	14:07
SAINT-GHISLAIN								
Hautrage								
		Ilot central sur 300 M	74,6	130,8	14:27	14:21	14:16	14:11
		N50 Pont Canal	74,8	130,6	14:28	14:22	14:16	14:12
		N547 Grand Route de Mons						
Tertre			76,3	129,1	14:30	14:24	14:19	14:14
		Rue Caron	77,1	128,3	14:31	14:25	14:20	14:15
		Rue du Peuple	77,5	127,9	14:32	14:26	14:20	14:15
		Rue Olivier Lhoir	77,8	127,6	14:32	14:26	14:21	14:16
		Casse Vitesse sur 1000M						
		Rue Olivier Lhoir						
		Voie Ferée						

Baudour								
		Rue Marechal	79,2	126,2	14:35	14:28	14:23	14:18
		Rue Louis Caty	79,7	125,7	14:35	14:29	14:23	14:18
		N50 Route de Wallonie	81,4	124,0	14:38	14:32	14:26	14:21
		N50 Route de Wallonie						
		Rue des Azallee	82,4	123,0	14:40	14:33	14:27	14:22
		Rue des roseaux	82,7	122,7	14:40	14:34	14:28	14:22
QUAREGNON								
Quaregnon								
		N545 Rue de Ghlin	85,2	120,2	14:44	14:37	14:31	14:26
		N545 Chaussee de L'Esperance						
		N545 Chaussee de L'Esperance	87,1	118,3	14:47	14:40	14:34	14:28
		N545 Chaussée de l'Espérance	88,5	116,9	14:49	14:42	14:36	14:30
		Ilot Central	88,8	116,6	14:50	14:43	14:36	14:31
		N550 vers Colfontaine	89,8	115,6	14:51	14:44	14:38	14:32
		N550 vers Colfontaine	90,7	114,7	14:53	14:46	14:39	14:33
		N550 vers Colfontaine	91,3	114,1	14:54	14:46	14:40	14:34
		N550 vers Colfontaine	91,5	113,9	14:54	14:47	14:40	14:34
COLFONTAINE								
		Avenue du Dr Schweitzer	92,1	113,3	14:55	14:48	14:41	14:35
		PLace de Wasmes	92,6	112,8	14:56	14:48	14:42	14:36
		Rue Mont Leville	92,8	112,6	14:56	14:49	14:42	14:36
		Rue Clemenceau	93,2	112,2	14:57	14:49	14:43	14:37
		Rue de Bois	94,3	111,1	14:58	14:51	14:44	14:38
		Rue du Rossignol	95,7	109,7	15:01	14:53	14:46	14:40
		Rue du Marechal Joffre	96,2	109,2	15:01	14:54	14:47	14:41
Dour								
Petit Dour								
		Chemin de Wasmes	97,7	107,7	15:04	14:56	14:49	14:43
Blaugies								
		Rue de la Planche Cabeille	98,7	106,7	15:05	14:58	14:51	14:44
		Rue Warechaix	99,7	105,7	15:07	14:59	14:52	14:45
		Rue Warechaix	99,9	105,5	15:07	14:59	14:52	14:46
		Rue de la canarderie	100,0	105,4	15:07	15:00	14:52	14:46
		Rue de Trieu Jean Sart	100,7	104,7	15:09	15:01	14:53	14:47
		Rue Ruinsette	101,7	103,7	15:10	15:02	14:55	14:48
HONNELLES			102,6	102,8	15:12	15:03	14:56	14:49
Erquennes								
		ENTREE CIRCUIT LOCAL	102,7	102,7	15:12	15:04	14:56	14:50
		Rue du vert Pignon 1,4 Km	102,7	102,7	15:12	15:04	14:56	14:50
		Rue Longues	103,9	101,5	15:14	15:05	14:58	14:51
		Rue Descamps	104,3	101,1	15:14	15:06	14:59	14:52
		La Croix des Muets	104,6	100,8	15:15	15:06	14:59	14:52
Athis			104,8	100,6	15:15	15:07	14:59	14:52
		Avenue des Hauts Pays						
Fayt le Franc			105,1	100,3	15:15	15:07	15:00	14:53

			Avenue des Hauts Pays	105,4	100,0	15:16	15:08	15:00	14:53	
			Chaussée Brunehaut	108,0	97,4	15:20	15:12	15:04	14:57	
			Chaussée Brunehaut	109,5	95,9	15:22	15:14	15:06	14:59	
			ÎLOT CENTRAL - PASSAGE DANGEREUX							
			Montignies- sur- Roc							
			Rue Roquette	109,8	95,6	15:23	15:14	15:06	14:59	
			Côte de la Roquette ★★ 500M	109,9	95,5	15:23	15:14	15:07	14:59	
			Trieu Quesnoy	110,2	95,2	15:24	15:15	15:07	15:00	
			Place Masson	110,4	95,0	15:24	15:15	15:07	15:00	
			Rue de l'Eglise	110,6	94,8	15:24	15:15	15:08	15:00	
			Bas des Roccs	110,9	94,5	15:25	15:16	15:08	15:01	
			Chemin de Wihéries ★★★ 400m	111,0	94,4	15:25	15:16	15:08	15:01	
			Drève du Château	111,4	94,0	15:25	15:17	15:09	15:01	
			DOUR							
			Wihéries							
			Avenue Jules Sartiaux							
			Avenue Jules Sartiaux CASSE VITESSE	112,4	93,0	15:27	15:18	15:10	15:03	
			Rue des Chênes	112,8	92,6	15:28	15:19	15:11	15:03	
			Route de Quiévrain	113,2	92,2	15:28	15:19	15:11	15:04	
			Quiévrain							
			Audregnies							
			Chemin de Wihéries	114,0	91,4	15:30	15:21	15:12	15:05	
			RÉTRÉCISSEMENT	115,1	90,3	15:31	15:22	15:14	15:06	
			Place d'Audregnies	115,2	90,2	15:31	15:22	15:14	15:07	
			Place d'Audregnies	115,3	90,1	15:32	15:22	15:14	15:07	
			Rue de l'Eglise	115,8	89,6	15:32	15:23	15:15	15:07	
			Rue Glineur	115,5	89,9	15:32	15:23	15:15	15:07	
			Rue de la Fontaine	115,7	89,7	15:32	15:23	15:15	15:07	
			Côte des Nonettes ★★★ 300m	115,9	89,5	15:33	15:23	15:15	15:08	
			Chaussée Brunehaut	116,3	89,1	15:33	15:24	15:16	15:08	
			Chaussée Brunehaut							
			Descente rapide							
			ÎLOT central							
				N553 Rue du Calvaire	117,1	88,3	15:34	15:25	15:17	15:09
			N553 Rue de l'Abbaye	117,5	87,9	15:35	15:26	15:17	15:10	
			N553 Chemin d'Elouges	118,0	87,4	15:36	15:27	15:18	15:10	
			DOUR							
			Elouges							
			N553 Rue d'Audregnies	118,9	86,5	15:37	15:28	15:19	15:12	
			N553 Rue de la Chapelle	120,0	85,4	15:39	15:30	15:21	15:13	
			DESCENTE RAPIDE							
			PASSAGE TRÈS DANGEREUX SUR 1 FILE							
			Rue des Andrieux	120,5	84,9	15:40	15:30	15:22	15:14	
			Rue Belle Vue	121,2	84,2	15:41	15:31	15:23	15:15	
			N552 Rue d'Elouges	121,3	84,1	15:41	15:31	15:23	15:15	
			Rue de Belle Vue ★★★ 500m	121,5	83,9	15:41	15:32	15:23	15:15	
			Chemin de Thulin	122,2	83,2	15:42	15:33	15:24	15:16	
			Dour							
			Rue Camille Moury	123,1	82,3	15:44	15:34	15:25	15:17	

	↑	rue de l'Athenee		123,6	81,8	15:45	15:35	15:26	15:18
	↶	Rue de Boussu		123,8	81,6	15:45	15:35	15:26	15:18
	↷	Rue Patte		123,9	81,5	15:45	15:35	15:27	15:18
	↷	Rue Danhier		124,0	81,4	15:45	15:36	15:27	15:19
	↷	Rue Masson		124,2	81,2	15:46	15:36	15:27	15:19
	↶	Rue Marechal Foch		124,5	80,9	15:46	15:36	15:27	15:19
	↑	Rue Emile Vandervelde		124,7	80,7	15:46	15:37	15:28	15:20
	↑	Rue Henry Pochez		124,9	80,5	15:47	15:37	15:28	15:20
	↑	Rue Moranfayt		125,4	80,0	15:48	15:38	15:29	15:21
		ARRIVEE 1° Passage		126,2	79,2	15:49	15:39	15:30	15:22
	↑	Rue Moranfayt		126,4	79,0	15:49	15:39	15:30	15:22
Blaugies									
	↑	Route Verte		127,4	78,0	15:51	15:41	15:32	15:23
	↶	Rue Viane		127,6	77,8	15:51	15:41	15:32	15:24
	↶	Rue de la Frontiere		128,1	77,3	15:52	15:42	15:33	15:24
	↷	Rue de Bavay		128,4	77,0	15:52	15:42	15:33	15:25
	↑	Rue de la Chapelle St Ghislain		129,5	75,9	15:54	15:44	15:35	15:26
HONNELLES									
Erquennes									
	↷	Rue du vert Pignon ★ 1,4 Km		129,8	75,6	15:54	15:44	15:35	15:27
	↑	Rue Longues		130,6	74,8	15:56	15:45	15:36	15:28
	↑	Rue Descamps		131,2	74,2	15:57	15:46	15:37	15:28
	↶	La Croix des Muets		131,5	73,9	15:57	15:47	15:37	15:29
Athis									
	↑	Avenue des Hauts Pays		131,7	73,7	15:57	15:47	15:38	15:29
	↑	Avenue des Hauts Pays		131,9	73,5	15:58	15:47	15:38	15:29
Fayt le Franc									
	↑	Avenue des Hauts Pays		132,0	73,4	15:58	15:48	15:38	15:30
	↷	Chausée Brunehault		134,6	70,8	16:02	15:51	15:42	15:33
	↑	Chausée Brunehault		136,2	69,2	16:05	15:54	15:44	15:35
ÎLOT CENTRAL - PASSAGE DANGEREUX									
Montignies- sur- Roc									
	↷	Rue Roquette		136,8	68,6	16:06	15:55	15:45	15:36
		Côte de la Roquette ★★ 500m		136,9	68,5	16:06	15:55	15:45	15:36
		Trieu Quesnoy		137,2	68,2	16:06	15:55	15:46	15:37
	↶	Place Masson		137,4	68,0	16:06	15:56	15:46	15:37
	↷	Rue de l'Eglise		137,5	67,9	16:07	15:56	15:46	15:37
	↷	Bas des Rocs		137,8	67,6	16:07	15:56	15:46	15:37
	↷	Chemin de Wihéries ★★★ 400m		137,9	67,5	16:07	15:56	15:47	15:38
	↶	Drève du Château		138,3	67,1	16:08	15:57	15:47	15:38
DOUR									
Wihéries									
	↑	Avenue Jules Sartiaux		139,0	66,4	16:09	15:58	15:48	15:39
		Avenue Jules Sartiaux CASSE VITESSE		139,1	66,3	16:09	15:58	15:48	15:39
	↶	Rue des Chênes		139,8	65,6	16:10	15:59	15:49	15:40
	↶	Route de Quiévrain		140,2	65,2	16:11	16:00	15:50	15:41
Quiévrain									
Audregnies									
	↑	Chemin de Wihéries		140,9	64,5	16:12	16:01	15:51	15:42
		RÉTRÉCISSEMENT		142,0	63,4	16:14	16:03	15:52	15:43
	↶	Place d'Audregnies		142,1	63,3	16:14	16:03	15:53	15:43

		→	Place d'Audregnies	142,3	63,1	16:14	16:03	15:53	15:44	
		←	Rue de l'Eglise	142,4	63,0	16:14	16:03	15:53	15:44	
		←	Rue Glineur	142,5	62,9	16:15	16:03	15:53	15:44	
		↑	Rue de la Fontaine	142,7	62,7	16:15	16:04	15:53	15:44	
		→	Côte des Nonettes ★★ ★ 300m	143,0	62,4	16:15	16:04	15:54	15:45	
		→	Chaussée Brunehaut	143,3	62,1	16:16	16:04	15:54	15:45	
		↑	Chaussée Brunehaut							
			Descente rapide Îlot central							
		→	N553 Rue du Calvaire	144,1	61,3	16:17	16:06	15:55	15:46	
		↑	N553 Rue de l'Abbaye	144,4	61,0	16:18	16:06	15:56	15:46	
		↑	N553 Chemin d'Elouges	144,7	60,7	16:18	16:07	15:56	15:47	
		DOUR								
		Elouges								
		↑	N553 Rue d'Audregnies	146,1	59,3	16:20	16:09	15:58	15:49	
		↑	N553 Rue de la Chapelle	147,0	58,4	16:22	16:10	16:00	15:50	
			DESCENTE RAPIDE							
			PASSAGE TRÈS DANGEREUX SUR 1 FILE							
		→	Rue des Andrieux	147,5	57,9	16:22	16:11	16:00	15:51	
		←	Rue Belle Vue	148,0	57,4	16:23	16:12	16:01	15:51	
		←	N552 Rue d'Elouges	148,1	57,3	16:23	16:12	16:01	15:51	
		→	Rue de Belle Vue ★★ ★ 500m	148,3	57,1	16:24	16:12	16:01	15:52	
		→	Chemin de Thulin	149,0	56,4	16:25	16:13	16:02	15:53	
		Dour								
		←	Rue Camille Moury	149,9	55,5	16:26	16:14	16:04	15:54	
		↑	rue de l'Athenee	150,4	55,0	16:27	16:15	16:04	15:55	
		←	Rue de Boussu	150,6	54,8	16:27	16:15	16:05	15:55	
		→	Rue Patte	150,7	54,7	16:27	16:16	16:05	15:55	
		→	Rue Danhier	150,8	54,6	16:28	16:16	16:05	15:55	
		→	Rue Masson	151,3	54,1	16:28	16:16	16:06	15:56	
		←	Rue Marechal Foch	151,7	53,7	16:29	16:17	16:06	15:56	
		↑	Rue Emile Vandervelde	151,5	53,9	16:29	16:17	16:06	15:56	
		↑	Rue Henry Pochez	151,7	53,7	16:29	16:17	16:06	15:56	
		↑	Rue Moranfayt	152,2	53,2	16:30	16:18	16:07	15:57	
			Arrivee 2° Passage	152,4	53,0	16:30	16:18	16:07	15:57	
			Arrivee 3° Passage	178,8	26,6	17:12	16:58	16:45	16:33	
			Arrivee 4° Passage	205,4	0,0	17:54	17:38	17:23	17:10	