

ITINERARIO Y LOCALIDADES DE PASO

CONCENTRACIÓN Y FIRMA/Rassemblement de départ et signature: De 11:00 a 11:45 horas - Av. del Mediterráneo (frente pistas deportivas)
















LLAMADA/ Appel: 11:50

SALIDA NEUTRALIZADA /Depart fictif: 11:55 por Av. Mediterráneo, Cuesta de los Callejones, Rotonda Cepa (Total Neutralizado: 3,8 km)

SALIDA REAL / Depart: 12:05 horas, N-340a frente Concesionario Mercedes - modalidad Salida Lanzada

MEDIAS HORARIAS PROBABLES / Moyene horaire: 40 y 42 km/h

CIERRE DE CONTROL / Cie control: 8% sobre el tiempo del 1º corredor

ALTITUD	ALMERÍA - SALIDA NEUTRALIZADA	KILÓMETROS			MEDIA HORARIA	
		PARCIAL	TOTAL	FALTAN	40	42
85	SALIDA - KM.0 --- N-340a frente Concesionario Mercedes	0,0	0,0	185,9	12:05	12:05
100	 ¡Rotonda! se toma por ambos lados - se sigue recto dir. Benahadux	0,6	0,6	185,3	12:06	12:06
100	 ¡2 Rotondas! - se sigue recto	0,5	1,1	184,8	12:07	12:07
95	 ¡2 Rotondas! - se toma por dcha. - se sigue dir. Benahadux	0,9	2,0	183,9	12:08	12:08
117	Giro dcha. dir. El Chuche por AL-3101	1,0	3,0	182,9	12:09	12:09
105	 El Chuche - ¡Viales en calzada! - ¡Rotonda! - se toma por ambos lados - se sigue recto	1,6	4,6	181,3	12:12	12:12
110	BENAHADUX - ¡Rotonda! entrada población - se toma por izqda.	0,9	5,5	180,4	12:13	12:13
126	SPRINT INTERMEDIO - Av. Veintiocho de Febrero	0,7	6,2	179,7	12:14	12:14
129	Giro dcha. dir Rioja por N-340a	0,2	6,4	179,5	12:15	12:14
122	 ¡Estrechamiento! Puente de Rioja	1,6	8,0	177,9	12:17	12:16
128	 RIOJA - se sigue dir. Tabernas por N-340a	0,7	8,7	177,2	12:18	12:17
158	 ¡2 Rotondas! Giro dcha. bajo autovía - dir. Tabernas por vía de servicio AL-3412	2,3	11,0	174,9	12:21	12:21
280	Cruce de Tabernas - giro dcha. por N-340a - dir. Sorbas	7,7	18,7	167,2	12:33	12:32
518	Venta de Los Yesos - se sigue recto dir. Sorbas	16,4	35,1	150,8	12:58	12:55
408	Giro izqda. dir. Uleila del campo por AL-4101	14,2	49,3	136,6	13:19	13:15
412	Comienza avituallamiento líquido	0,7	50,0	135,9	13:20	13:16
563	Giro dcha. dir. Lubrín por AL-5102	10,6	60,6	125,3	13:36	13:32
637	Giro izqda. dir. Lubrín por A-1101	9,2	69,8	116,1	13:50	13:45
640	Comienza Puerto	0,1	69,9	116,0	13:50	13:45
666	PUERTO DE MONTAÑA  Alto Collado Lubrín 3ª cat. - ¡descenso sinuoso!	1,5	71,4	114,5	13:52	13:47
549	Giro dcha. dir. El Chive por AL-6108 - dir El Pilar	2,5	73,9	112,0	13:56	13:51
746	PUERTO DE MONTAÑA  Alto de El Chive 3ª cat. - descenso - ¡firme irregu	3,2	77,1	108,8	14:01	13:55
668	Giro dcha. dir. El Pilar - ¡Fuerte ascenso 200 m!	1,9	79,0	106,9	14:03	13:58
580	El Pilar - giro izqda. dir Sorbas por A-1101	4,9	83,9	102,0	14:11	14:05
529	La Mela - ¡Viales en calzada!	2,5	86,4	99,5	14:15	14:08
280	Giro dcha. - incorporación N-340a dir. Sorbas	8,5	94,9	91,0	14:27	14:21
361	SORBAS	0,1	95,0	90,9	14:27	14:21
361	 Comienza Avituallamiento	0,1	95,1	90,8	14:28	14:21
417	 ¡Rotonda! - se toma por ambos lados - se sigue dir. Almería	2,6	97,7	88,2	14:32	14:25
475	 Fin Avituallamiento	1,4	99,1	86,8	14:34	14:27
522	Giro izqda. dir. Lucainena de las Torres por AL-3107	4,2	103,3	82,6	14:40	14:33
524	LUCAINENA DE LAS TORRES	4,7	108,0	77,9	14:47	14:39
534	SPRINT INTERMEDIO - centro de población - se sigue dir. Níjar	0,5	108,5	77,4	14:48	14:40
489	Rambla Honda	3,5	112,0	73,9	14:53	14:45
498	Comienza Puerto	0,4	112,4	73,5	14:54	14:46
627	PUERTO DE MONTAÑA  Alto de Lucainena 2ª cat. - ¡descenso sinuoso!	2,6	115,0	70,9	14:57	14:49
324	NÍJAR	12,5	127,5	58,4	15:16	15:07
316	Giro izqda. por camino del Campo	0,7	128,2	57,7	15:17	15:08
306	Giro dcha. por Calle Zona Escolar	0,4	128,6	57,3	15:18	15:09
302	SPRINT INTERMEDIO - frente Renault	0,3	128,9	57,0	15:18	15:09
302	Giro izqda. dir. Almería - se toma por dcha.	0,2	129,1	56,8	15:19	15:09
260	 ¡Rotonda! - se sigue dir. Almería	0,8	129,9	56,0	15:20	15:11
242	 ¡2 Rotondas! bajo autovía - se sigue dir. San Isidro y San José por AL-3108	0,7	130,6	55,3	15:21	15:12

131		¡Rotonda! Balsa seca - se toma por ambos lados dir. San José por AL-3108	4,1	134,7	51,2	15:27	15:17
195		La Serrata	3,7	138,4	47,5	15:33	15:23
110		¡Rotonda! Los Albaricoques - se toma por ambos lados - se sigue recto	3,6	142,0	43,9	15:38	15:28
79		El Nazareno - giro dcha. dir. Almería por AL-3201	2,8	144,8	41,1	15:42	15:32
36		Ruescas	6,5	151,3	34,6	15:52	15:41
35		¡Rotonda! giro dcha. dir. Almería por AL-3115	1,1	152,4	33,5	15:54	15:43
29		Retamar - se sigue recto dir. Almería - ¡2 Rotondas! se toman por dcha.	6,7	159,1	26,8	16:04	15:52
38		SPRINT INTERMEDIO	1,1	160,2	25,7	16:05	15:54
40		¡Rotonda! - se circunvala por dcha. - dir. Almería por AL-12	0,3	160,5	25,4	16:06	15:54
38		¡Rotonda! Centro Penitenciario - se sigue recto dir. Almería por AL-12	0,7	161,2	24,7	16:07	15:55
45		¡Rotonda! El Alquian - se circunvala por dcha. - giro izqda. dir. El Alquian	2,3	163,5	22,4	16:10	15:59
40		¡Rotonda! - se toma por ambos lados - dir. Costacabana	0,4	163,9	22,0	16:11	15:59
41		Giro dcha. dir. Costacabana por AL-3113	0,5	164,4	21,5	16:12	16:00
38		Fin Avituallamiento Líquido	1,5	165,9	20,0	16:14	16:02
12		Costacabana	1,3	167,2	18,7	16:16	16:04
12		Giro izqda. dir. Almería por zona de costa - por AL-3202	1,2	168,4	17,5	16:18	16:06
3		Universidad de Almería	2,0	170,4	15,5	16:21	16:08
3		¡Rotonda! se toma por izqda. - se sigue recto dir. Almería por AL-3202	0,3	170,7	15,2	16:21	16:09
4		ALMERÍA - zona de playas	3,0	173,7	12,2	16:26	16:13
5		¡Rotonda! se toma por ambos lados - se sigue recto dir. Almería por Av. Cabo de Gata	0,5	174,2	11,7	16:26	16:14
5		¡Rotonda! Maestro Padilla - giro dcha. - se sigue por Av. del Mediterráneo	0,9	175,1	10,8	16:28	16:15
5		1º paso por META - Av. del Mediterráneo	0,5	175,6	10,3	16:28	16:16
4		10 KM META - 10º ANIVERSARIO JUEGOS DEL MEDITERRÁNEO	0,3	175,9	10,0	16:29	16:16
6		Giro dcha. parque de Las Familias por Calle Antonio Muñoz Zamora	0,1	176,0	9,9	16:29	16:16
6		¡Rotonda! - se toma por dcha. - se sigue recto	0,2	176,2	9,7	16:29	16:17
11		Giro izqda. por Av. De la Vega de Acá	0,4	176,6	9,3	16:30	16:17
20		Giro dcha. por Calle Alcalde Santiago Martínez Cabrejas	0,5	177,1	8,8	16:31	16:18
		¡Rotonda! - se toma por dcha. - se sigue por Calle Acebo	0,4	177,5	8,4	16:31	16:19
		Giro izqda. por Calle Árbol del Paraíso dir. autovía	0,2	177,7	8,2	16:32	16:19
		Giro dcha. por AL-12 dir. Aeropuerto	0,4	178,1	7,8	16:32	16:19
17		Giro dcha. por Coop. CASI - dir. ctra. de la Universidad	0,8	178,9	7,0	16:33	16:21
15		¡Rotonda! - se toma por dcha. dir. Universidad - Zona de Playas - por AL-3200	0,6	179,5	6,4	16:34	16:21
10		¡Rotonda! - se toma por ambos lados - se sigue recto	0,6	180,1	5,8	16:35	16:22
5		¡Rotonda! - se toma por ambos lados - se sigue recto	0,6	180,7	5,2	16:36	16:23
18		5 KM META - DIPUTACIÓN DE ALMERÍA	0,2	180,9	5,0	16:36	16:23
		Giro dcha. dir. Almería - Zona de Playas - por AL-3202	0,5	181,4	4,5	16:37	16:24
		Puente sobre el rio Andarax	2,2	183,6	2,3	16:40	16:27
5		¡Rotonda! - se toma por ambos lados - se sigue recto dir. Almería por Av. Cabo de Gata	0,9	184,5	1,4	16:42	16:29
5		ÚLTIMO KM META - AYUNTAMIENTO DE ALMERÍA	0,4	184,9	1,0	16:42	16:29
5		¡Rotonda! Maestro Padilla - giro dcha. - se sigue por Av. del Mediterráneo	0,5	185,4	0,5	16:43	16:30
4		META - en Av. del Mediterráneo	0,5	185,9	0,0	16:44	16:31