


Association des Organisateurs du Tour de Luxembourg



ŠKODA TOUR DE LUXEMBOURG

30 mai au 3 juin 2018

GUIDE TECHNIQUE



Les partenaires du Tour



Les Communes de Hesperange, Rosport-Mompach, Schifflange, Wiltz, Differdange et Mersch

Les protecteurs du Tour



Course cycliste internationale UCI EUROPE TOUR Hors Classe





ŠKODA TOUR DE LUXEMBOURG

30 mai au 3 juin 2018

Prologue (km 2,30)

Etape 1: Luxembourg - Hesperange (km 186,7)

Etape 2: Rosport - Schifflange (km 170,1)

Etape 3: Eschweiler - Differdange (km 163,8)

Etape 4: Mersch - Luxembourg (km 176)



ASSOCIATION DES ORGANISATEURS DU TOUR DE LUXEMBOURG

Conseil d'administration

Présidents d'honneur

Josy SCURI
Frank ZEIMET

Président

Andy SCHLECK

Président délégué

Pierre BARTHELMÉ

Vice-président

Patrick DEGROTT

Secrétaire général

Ed BUCHETTE

Trésorier

François FRISCH

Conseiller juridique

Sylvie CONTER

Membres

Giulio ALLEGRINI
Gilles KNEIP
Carlo LUTGEN
Roger SCHLECHTER
Luc SCHMIT
Roby STREVELER
Benoît THEISEN
Jean-Paul ZENDER

LES OFFICIELS DU ŠKODA TOUR DE LUXEMBOURG 2018

Président du Škoda Tour	Andy SCHLECK	Classements annexes (GPM / RUSH)	Paul WESTER
Président délégué	Pierre BARTHELMÉ	Moto-Info	Josy GINDT
Secrétaire général	Ed BUCHETTE	Ardoisiers	Pierre FLAMMANG
Directeur de course	Sylvie CONTER		Elvira DIEDERICH
Directeur de course adjoint	Patrick DEGROTT		Béatrice GODART
Responsable parcours	Jean-Paul ZENDER	Médecin du Škoda Tour	Dr. Guy HEGER
Responsable circuit	Carlo LUTGEN	Ambulances	Croix-Rouge
Responsable hors course	Giulio ALLEGRINI		Luxembourgeoise
Responsable bureau et hospitalité	Benoît THEISEN	Escorte UCPR	Laurent LENTZ
Responsables départ/arrivée	François FRISCH	Sécurité mobile	Marc DIEDERICH
Responsable presse	Roger SCHLECHTER	Coordination signaleurs	René DAVITO
Responsables parking bus	Luc SCHMIT		Jeannot DRESCH
	Gilles KNEIP	Responsable logistique	Guy THOMA
	Roby STREVELER	Info voiture ouverte	Camille GODELET
Président du jury	Pedro GARCIA MOZO	Contrôle «Entrée Circuit»	Paul WESTER
Commissaires int. UCI	Claudine CONTER	Responsables fléchages	Jos FLAMMANG
	Jakob KNUDSEN		Jean-Marie BACK
Commissaire moto UCI	Marko ZIVANOVIC	Responsable défléchage	Marco RIES
Commissaire moto FSCL	Claude HERMES	Responsable caravane	Ed DONDELINGER
Juge à l'arrivée	Fabienne GAUL	Speakers officiels	Freddy HAVELANGE
Juge à l'arrivée adjoint	Mélanie WÜNSCH		Camille GODELET
Chronomètres	Raymond BERG	Ravitaillement	Yvan DEL COL
	Norbert STEICHEN		Paulo DO AMARAL
Commissaire balai	Claude MAJERUS	Voitures neutres	SHIMANO
Commissaire nat. UCI	Bruno MERGEN	Photo-Finish	VOTRECOURSE.COM
Commissaire FSCL	Roby WEBER	Liaison Radio	Assistance.Course.Provence
Agent Contrôle du Dopage	Pascal EECKHOUT	Voiture balai	Voyages Emile WEBER
Radio-Tour	Pascale SCHYNS	Voitures officielles	ŠKODA

Règlement Particulier

Article 1. – Organisation

L'épreuve ŠKODA TOUR DE LUXEMBOURG est organisée par l'Association des Organisateurs du Tour de Luxembourg sous les règlements de l'Union Cycliste Internationale.

Les coordonnées:

Association des Organisateurs du Tour de Luxembourg
Ed Buchette, secrétaire général – B.P. 9 – L-8301 Capellen
Tél. +352 621 140 002 – email: ed.buchette@gmail.com

Elle se dispute du 30 mai au 3 juin 2018.

Article 2. – Type d'épreuve

L'épreuve est réservée aux athlètes des catégories Hommes Elite et Moins de 23 ans. Elle est inscrite au calendrier UCI Europe Tour.

L'épreuve est classée en classe HC. Conformément au règlement UCI, elle attribue les points suivants:

Classement final

Du premier au quinzième 200, 150, 125, 100, 85, 70, 60, 50, 40, 35, 30, 25, 20, 15, 10 points.
Du seizième au trentième 5 points et du trente-et-unième au quarantième 3 points.

Etapas et prologue

Du premier au troisième 20, 10, 5 points.

Port du maillot de leader de l'épreuve (par étape) 5 points.

Pour le classement UCI Continental Hommes Elite et Moins de 23 ans, dont un total de 1.320 points.

Article 3. – Participation

Conformément à l'article 2.1.005 du règlement UCI, l'épreuve est ouverte aux équipes suivantes: UCI WorldTeams (maximum 70%); équipes continentales professionnelles UCI; équipes continentales UCI du pays; équipes continentales UCI étrangères (maximum 2); équipe nationale du pays de l'organisateur.

Conformément à l'article 2.2.003 du règlement UCI, le nombre de coureurs par équipe est de minimum 5 et de maximum 7 coureurs.

Article 4. – Permanence

La permanence de départ se tient, le 29 mai 2018 de 16.00 heures à 20.00 heures à la salle de conférence de l'Alvisse Parc-Hôtel à Luxembourg-Dommeldange.

La confirmation des partants et le retrait des dossards par les responsables d'équipes se font à la permanence de 17.30 heures à 19.00 heures le 29 mai 2018.

La réunion des directeurs sportifs, organisée suivant l'article 1.2.087 du règlement UCI, en présence des Membres du Collège des Commissaires, est fixée à 19.15 heures et aura lieu à la salle de conférence de l'Alvisse Parc-Hôtel à Luxembourg-Dommeldange le mardi 29 mai 2018.

La permanence d'arrivée se tient, tous les jours, deux heures avant jusqu'une heure après l'arrivée à la ligne d'arrivée au bus «PORTIX».

Article 5. – Ordre de départ pour le prologue

L'organisateur établit l'ordre de départ des équipes.

Les équipes sont libres de déterminer l'ordre de départ de leurs coureurs.

Article 6. – Radio-tour

Les informations courses sont émises sur la fréquence 157,550.

Article 7. – Signature de départ

Chaque coureur est tenu, de signer la feuille de départ. Cette formalité prend fin dix (10) minutes avant le départ du lieu de rassemblement.

Sous peine de mise hors course (art. 2.3.009), la signature de la feuille de départ par les coureurs est obligatoire.

Article 8. – Assistance technique neutre

Le service d'assistance technique neutre est assuré par Shimano.

Le service est assuré au moyen de 3 voitures.

Article 9. – Délais d'arrivée

En fonction des caractéristiques des étapes, les délais d'arrivée ont été fixés comme suit: 33% lors du prologue et 12% dans les étapes en ligne.

La 2^e et la 4^e étape sont classées «Arrivée au Sommet» par l'organisateur.

L'organisateur se réserve le droit d'appliquer un retrait des coureurs accusant un retard de 15 minutes au peloton principal pour des raisons de sécurité.

En cas exceptionnels uniquement, imprévisibles et de force majeure, le collège des commissaires peut prolonger les délais d'arrivée après consultation de l'organisateur.

Dans le cas où des coureurs effectivement arrivés hors délai sont repêchés par le collège des commissaires, ils se verront retirer l'ensemble de leurs points acquis au classement général des différents classements annexes.

Article 10. – Bonifications

L'attribution des bonifications sont fixées comme suit:

- Pour les sprints intermédiaires: 3", 2", 1".
- Pour l'arrivée d'une étape: 10", 6", 4"

Les bonifications seront attribués aux endroits suivants:

1^{re} étape: **km 81,7** (Canach); **km 150,1** et **km 168,4** (Hesperange/Arrivée).

2^e étape: **km 39,9** (Rosport) et **km 147,6** (Schifflange).

3^e étape: **km 30,9** (Eschweiler); **km 135,3** et **km 144,8** (Differdange/Arrivée).

4^e étape: **km 137,8** (Fischbach).

Article 11. – Classements

Le classement général individuel au temps est établi par l'addition des temps enregistrés dans chacune des étapes en tenant compte des bonifications et pénalisations – article 2.6.014 de l'U.C.I.

Les classements suivants sont établis:

CLASSEMENT INDIVIDUEL AU TEMPS

Les temps enregistrés par les commissaires-chronomètres sont reportés aux classements généraux au temps.

Le leader du classement porte un maillot distinctif **LUXEMBOURG - LET'S MAKE IT HAPPEN**.

En cas d'égalité de temps au classement général individuel, les fractions de seconde enregistrées lors du prologue sont réincorporées dans le temps total pour départager les coureurs ex aequo. En cas de nouvelle égalité, il est fait appel à l'addition des places obtenues à chaque étape et, en dernier ressort, à la place obtenue dans la dernière étape disputée.

CLASSEMENT AUX POINTS

Un classement par points est établi par l'addition des points obtenus dans chacune des étapes et attribué comme suit: 20, 16, 13, 11, 9, 7, 5, 3, 2 et 1 points aux 10 premiers classés. En cas d'égalité au classement général individuel aux points, il est fait application des critères suivants, jusqu'à ce qu'il y ait départage:

1. nombre de victoires d'étapes;
2. classement général individuel au temps.

Le leader du classement porte un maillot distinctif **LOTÉRIE NATIONALE**.

Pour bénéficier du prix du classement final, tout concurrent doit avoir accompli la totalité du parcours de l'épreuve dans les délais réglementaires.

CLASSEMENT DU MEILLEUR GRIMPEUR

Un classement du meilleur grimpeur est disputé sur l'ensemble des côtes retenues pour ce classement. Il est attribué, les points suivants dans chacune des côtes de catégorie 1, catégorie 2:

Catégorie 1	Catégorie 2
– au 1 ^{er} : 5 points	– au 1 ^{er} : 3 points
– au 2 ^e : 3 points	– au 2 ^e : 2 points
– au 3 ^e : 2 points	– au 3 ^e : 1 point
– au 4 ^e : 1 point	

Un classement général est établi par l'addition des points obtenus sur l'ensemble des côtes comptant pour le classement du meilleur grimpeur. Le prologue ne comptera pas pour le classement du meilleur grimpeur.

Le leader du classement porte un maillot distinctif **BINSFELD & BINTENER**.

En cas d'égalité au classement du meilleur grimpeur, il est fait application des critères suivants, jusqu'à ce qu'il y ait départage:

1. nombre de premières places dans les côtes catégorie 1;
2. nombre de premières places dans les côtes catégorie 2;
3. classement général individuel au temps.

Pour bénéficier des prix du classement final, tout concurrent doit avoir accompli la totalité du parcours de l'épreuve dans les délais réglementaires.

Les points pour le classement du meilleur grimpeur seront attribués aux endroits suivants:

- 1^{re} étape: **km 65,5** (Oberdonven, cat. 2); **km 72,9** (Wuermer Mauer, cat. 1);
km 98,7 (Scheierbiere, cat. 2); **km 127,4**; **km 145,7** et **km 164,0** (Syren, cat. 2).
- 2^e étape: **km 42,3** (Michelsbiere, cat. 1); **km 150,9** (Poteau de Kayl, cat. 2);
km 169,8 (Schiffange, cat. 1).
- 3^e étape: **km 24,8** (Knaphoscheid, cat. 1); **km 66,5** (Misärshaff, cat. 1); **km 94,4** (Kreuzerbach, cat. 1);
km 130,8 (Lasauvage, cat. 1); **km 138,7**; **km 148** et **km 157,7** (Col de l'Europe, cat. 1).
- 4^e étape: **km 46,9** (Schlindermanderscheid, cat. 1); **km 68,9** (Munshausen, cat. 2);
km 117,7 (Beaufort, cat. 1); **km 164,6**; **km 168,4** et **km 172,2** (Pabeierbiere, cat. 1).

CLASSEMENT DU MEILLEUR JEUNE

Le classement du meilleur jeune est réservé aux coureurs nés après le 1^{er} janvier 1992. Le classement est établi selon les critères du classement général au temps individuel.

Le leader du classement porte un maillot distinctif **CREOS**.

CLASSEMENT PAR EQUIPES

Le classement par équipes du jour s'établit par l'addition des trois meilleurs temps individuels de chaque équipe. En cas d'égalité, les équipes sont départagées par l'addition des places obtenues par leurs trois premiers coureurs de l'étape. En cas de nouvelle égalité, les équipes sont départagées

par la place de leur meilleur coureur au classement de l'étape. Le classement général par équipes s'établit par l'addition des trois meilleurs temps individuels de chaque équipe dans le prologue et toutes les étapes courues. En cas d'égalité, il est fait application des critères suivants, jusqu'à ce qu'il y ait départage: nombre de premières places dans le classement par équipes du jour; nombre de deuxièmes places dans le classement par équipes du jour; etc. S'il y a toujours égalité, les équipes sont départagées par la place de leur meilleur coureur au classement général individuel. Toute équipe réduite à moins de trois coureurs est éliminée du classement général par équipes.

Article 12. – Prix

Les prix suivants sont attribués:

Place	Prologue	Etape	Général	
1 ^{er}	1.810 €	3.615 €	8.135 €	
2 ^e	920 €	1.805 €	4.070 €	
3 ^e	450 €	905 €	2.035 €	
4 ^e	225 €	455 €	1.023 €	
5 ^e	180 €	365 €	820 €	
6 ^e	140 €	270 €	610 €	
7 ^e	140 €	270 €	610 €	
8 ^e	95 €	180 €	408 €	
9 ^e	95 €	180 €	408 €	
10 ^e	45 €	95 €	213 €	
11 ^e	45 €	95 €	213 €	
12 ^e	45 €	95 €	213 €	
13 ^e	45 €	95 €	213 €	
14 ^e	45 €	95 €	213 €	
15 ^e	45 €	95 €	213 €	
16 ^e	45 €	95 €	213 €	
17 ^e	45 €	95 €	213 €	
18 ^e	45 €	95 €	213 €	
19 ^e	45 €	95 €	213 €	
20 ^e	45 €	95 €	213 €	
	4.550 €	9.090 €	20.462 €	
	4.550 €	36.360 €	20.462 €	61.372 €
	1 ^{er}	2 ^e	3 ^e	
Points	500 €	300 €	200 €	
Grimpeur	500 €	300 €	200 €	
Jeune	500 €	300 €	200 €	
Equipes	500 €	300 €	200 €	
	2.000 €	1.200 €	800 €	4.000 €
Le total général des prix distribués à l'occasion de l'épreuve est de				65.372 €

Article 13. – Antidopage

Le règlement antidopage de l'UCI s'applique intégralement à la présente épreuve. En outre, la législation antidopage luxembourgeoise, s'applique conformément aux dispositions de loi du Grand-Duché de Luxembourg.

Le contrôle antidopage a lieu à la caravane de l'Agence Luxembourgeoise Anti-dopage sur la ligne d'arrivée dès l'arrivée.

Article 14. – Protocole

Conformément aux articles 1.2.112 et 1.2.113 du règlement UCI, les coureurs suivants doivent se présenter quotidiennement au protocole:

Le premier de l'étape.

Les leaders des classements annexes suivants:

- classement individuel,
- classement aux points,
- meilleur grimpeur,
- ainsi que le meilleur jeune.

Ils se présenteront dans un délai de maximum de 5 minutes après leur arrivée.

Lors du prologue les trois premiers reçoivent les maillots dans l'ordre prioritaire établi ci-dessus

En outre, à l'arrivée finale de l'épreuve, les coureurs suivants doivent également se présenter au protocole final:

Les 3 premiers de l'épreuve.

Les vainqueurs des classements annexes suivants:

- classement individuel,
- classement aux points,
- meilleur grimpeur,
- ainsi que le meilleur jeune.

Article 15. – Respect de l'environnement

Tous les participants de l'épreuve sont tenus à respecter les lois en vigueur concernant la protection de l'environnement et de déposer les déchets seul sur les emplacements désignés par l'organisateur.

Article 16. – Code de la route

Tous les participants de l'épreuve sont tenus à respecter les lois en vigueur concernant le code la route. La circulation sur la voie gauche de la route est seul autorisée pour les dépassements.

Article 17. – Consignes de l'organisateur

Les participants (suiveurs et compétiteurs) s'appliqueront à observer les consignes transmises par les services de sécurité de la course et l'organisateur. En particulier, la circulation des véhicules de l'échelon course peut faire l'objet de consignes spécifiques lors des arrivées en circuit ou sur topographie spécifique.

Ces consignes seront exposées lors de la réunion des Directeurs sportifs ou par radio-tour, en accord avec le Collège des Commissaires et rappelées par un communiqué de l'organisateur.

Article 18. – Pénalités

Le barème de pénalités de l'UCI est le seul applicable.

RENSEIGNEMENTS TECHNIQUES DU ŠKODA TOUR DE LUXEMBOURG 2018**Mardi 29 mai 2018**

16.00-20.00	Permanence: Alvisse Parc-Hôtel, route d'Echternach, tél. +352 43 56 43 remise plaques officielles, documentation presse
16.00	Montage Radio-Tour, au parking du Alvisse Parc-Hôtel
17.30-19.00	Contrôle licences, remise dossards, plaques officielles
19.15	Réunion des directeurs sportifs dans la salle de conférence du Alvisse Parc-Hôtel
19.45	Réunion du Jury

Permanence pendant tout le tour au téléphone: +352 621 140 002

Mercredi 30 mai 2018

Organisation technique locale du prologue

Administration municipale de la Ville de Luxembourg

18.00	Permanence: Place Clairefontaine, Luxembourg
18.30-21.30	Ouverture «Village du Tour»
19.00	Départ du premier coureur, Boulevard F.-D. Roosevelt, Luxembourg
19.04-21.04	Arrivée: Place Guillaume, Luxembourg Cérémonie protocolaire Jury: Car arrivée, Luxembourg Salle de Presse: Bus, ligne d'arrivée, Luxembourg Contrôle médical: Caravane de l'Agence Luxembourgeoise Anti-dopage sur la ligne d'arrivée

Jeudi 31 mai 2018

Organisation technique locale du départ

Administration municipale de la Ville de Luxembourg

Organisation technique locale de l'arrivée

Administration communale de Hesperange

11.00	Permanence: Place Guillaume, Luxembourg
12.00	Réunion Presse et distribution des chasubles, Mairie, Luxembourg
12.30	Réunion sécurité mobile, Mairie, Luxembourg
11.45-13.00	Ouverture «Vip Village»
12.00	Opérations de départ: Place Guillaume, Luxembourg Présentation des coureurs Signature de la feuille de contrôle
13.00	Départ fictif: Place Guillaume, Luxembourg
13.06	Départ réel lancé: Parc-Hôtel, Dommeldange (après 3,9 km)
16.00-18.30	Ouverture «Espace-Vip»
15.57-16.34	1 ^{er} Passage sur la ligne d'arrivée
17.09-18.00	Arrivée: devant la Mairie, Route de Thionville, Hesperange après le 4 ^e passage sur la ligne d'arrivée Cérémonie protocolaire Jury: Car arrivée, Hesperange Salle de Presse: Bus, ligne d'arrivée, Hesperange Contrôle médical: Caravane de l'Agence Luxembourgeoise Anti-dopage sur la ligne d'arrivée

Vendredi 1^{er} juin 2018

Organisation technique locale du départ

Administration communale de Rosport-Mompach

Organisation technique locale de l'arrivée

Administration communale de la Ville de Schifflange

- 11.30 Permanence: «Parc de la Sûre», Rosport
- 12.00-13.00 Ouverture «Vip Village»
- 12.30 Signature de la feuille de contrôle: «Parc de la Sûre», Rosport
- 13.00 Départ fictif: «Parc de la Sûre», CR372A, Rosport
- 13.01 Départ réel lancé: Sortie Rosport, N10 (après 2,0 km)
- 16.13-16.54 1^{er} passage croisement «rue des Mines/Montée du Cimetière»
- 16.30-18.30 Ouverture «Espace Vip»
- 16.42-17.29 Arrivée: Stade Jean Jacoby, Schifflange
- Cérémonie protocolaire
- Jury: Car arrivée, Schifflange
- Salle de presse: Bus, ligne d'arrivée, Schifflange
- Contrôle médical: Caravane de l'Agence Luxembourgeoise Anti-dopage sur la ligne d'arrivée

Samedi 2 juin 2018

Organisation technique locale du départ

Administration communale de Wiltz

Organisation technique locale de l'arrivée

Administration communale de la Ville de Differdange

- 11.30 Permanence: Duerfstrooss, Eschweiler (CR328)
- 12.00-13.00 Ouverture «Vip Village»
- 12.30 Signature de la feuille de contrôle: Duerfstrooss, Eschweiler
- 13.00 Départ fictif: Duerfstrooss, Eschweiler (CR328)
- 13.01 Départ réel lancé: Duerfstrooss, Eschweiler, CR328 (après 1 km)
- 16.15-18.30 Ouverture «Village du Tour»
- 16.05-16.32 1^{er} Passage sur la ligne d'arrivée
- 16.44-17.19 Arrivée: Rue Emile Mark, Differdange
après le 4^e passage sur la ligne d'arrivée
- Cérémonie protocolaire
- Jury: Car arrivée, Differdange
- Salle de presse: Bus, ligne d'arrivée, Differdange
- Contrôle médical: Caravane de l'Agence Luxembourgeoise Anti-dopage sur la ligne d'arrivée

Dimanche 3 juin 2018

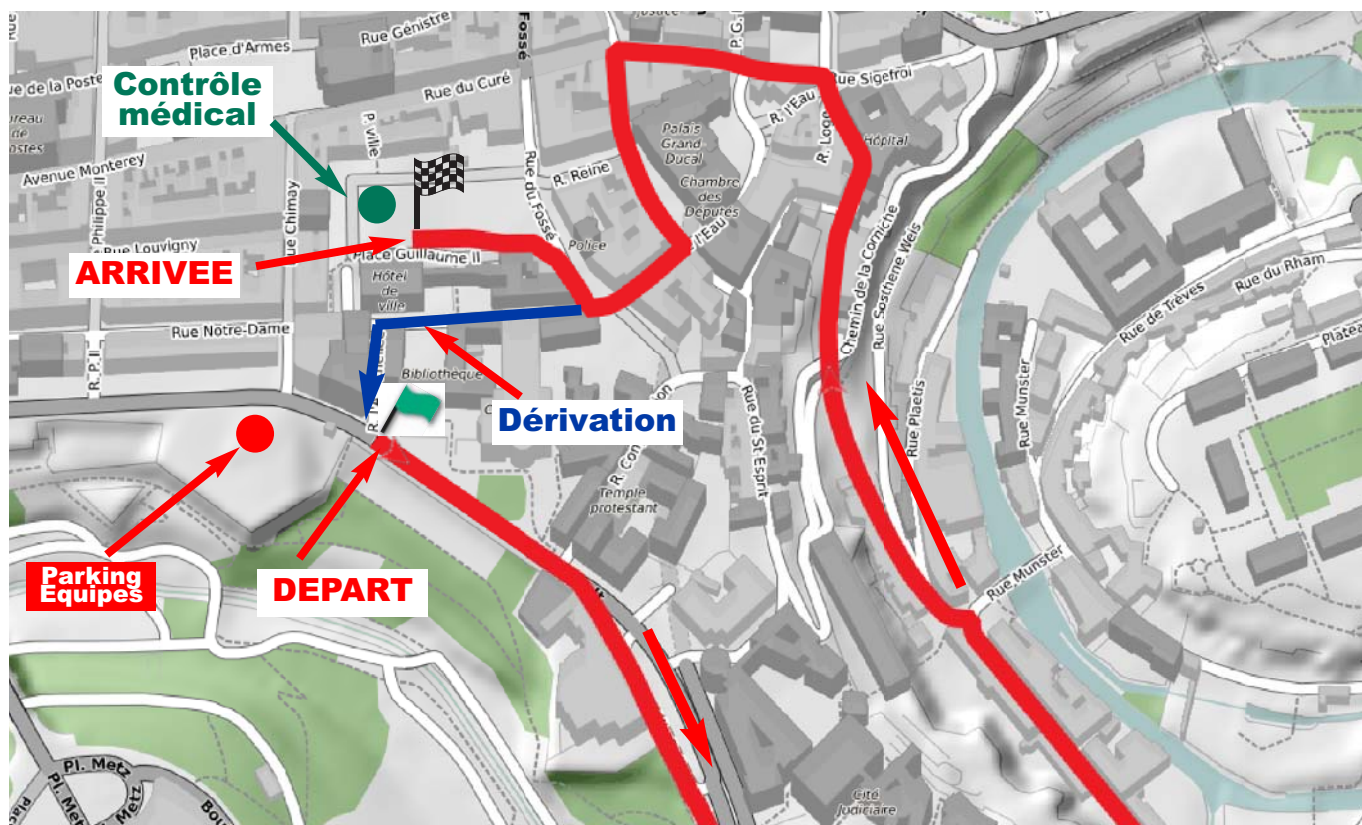
Organisation technique locale du départ
Administration communale de Mersch

Organisation technique locale de l'arrivée
Administration municipale de la Ville de Luxembourg

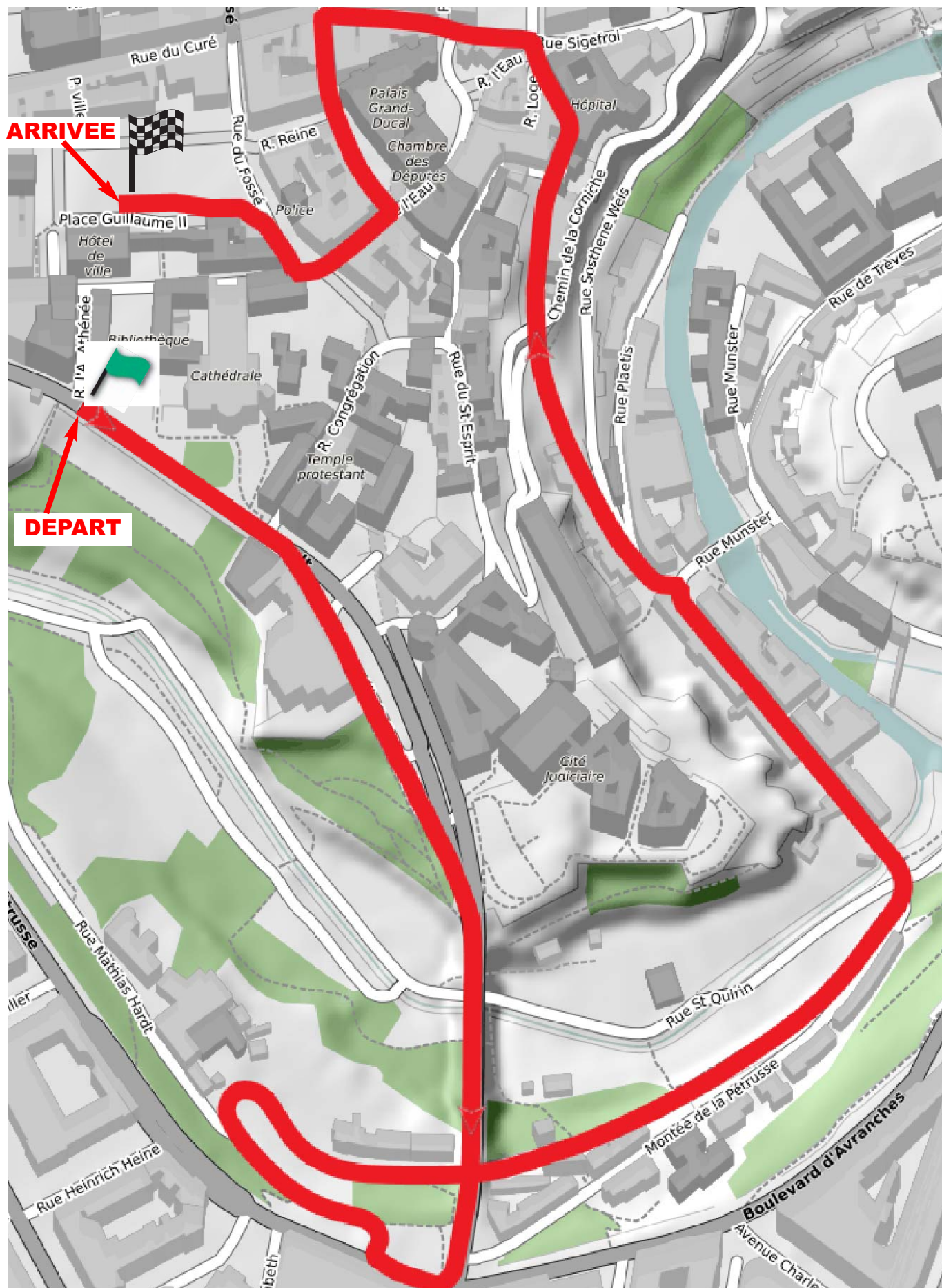
10.00	Permanence: Place St Michel, Mersch
10.30-11.30	Ouverture «Village du Tour»
11.00	Signature de la feuille de contrôle: Place St. Michel, Mersch
11.30	Départ fictif: Place St. Michel, Mersch (CR123)
11.37	Départ réel lancé: Place St. Michel, Mersch (CR123) (après 4,7 km)
15.00-17.00	Ouverture «Village du Tour»
15.21-15.56	1 ^{er} Passage sur la ligne d'arrivée
15.37 -16.14	Arrivée: Rue Albert Unden, Luxembourg-Limpertsberg (CR215), après le 4 ^e passage sur la ligne d'arrivée
Cérémonie protocolaire finale	
Jury:	Car arrivée, ligne d'arrivée, Luxembourg-Limpertsberg
Salle de presse:	Bus, ligne d'arrivée, Luxembourg-Limpertsberg
Douches et vestiaires:	Parc-Hôtel, Luxembourg-Dommeldange
Contrôle médical:	Caravane de l'Agence Luxembourgeoise Anti-dopage sur la ligne d'arrivée

Remise des radios dès l'arrivée: Voiture ACP, Ligne d'arrivée

LUXEMBOURG – Prologue



LUXEMBOURG – Prologue

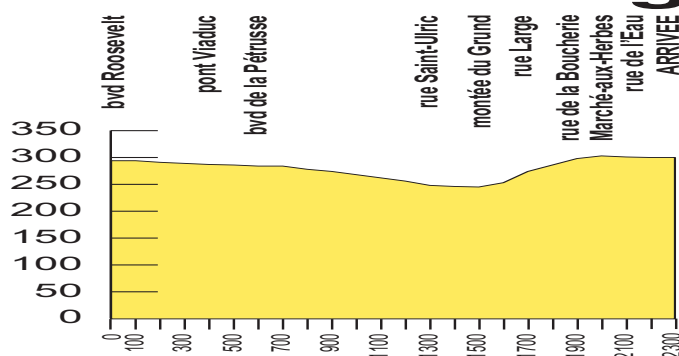


Prologue LUXEMBOURG-VILLE 2,300 KM

KM		mercredi 30 mai 2018		HEURE DE PASSAGE 40 km/h	Direction	Désignation
-	+					
2,300	0,000	BOULEVARD ROOSEVELT	DEPART	19:00		DEPART
1,990	0,310	PISTE CYCLABLE		19:00		tout droit
1,920	0,380	PONT VIADUC		19:00		tout droit
1,710	0,590	BOULEVARD DE LA PETRUSSE		19:00		virage à droite
1,670	0,630	RUE DE PRAGUE		19:00		virage à droite
1,530	0,770	virage à épingle droite		19:01	 	virage à épingle droite
1,020	1,280	RUE ST ULRIC		19:01		virage à gauche
0,810	1,490	MONTEE DU GRUND		19:02		virage à gauche
0,810	1,490	pavée sur 354 m		19:02		pavée sur 354 m
0,638	1,662	rétrécissement		19:02		rétrécissement
0,638	1,662	RUE LARGE		19:02		tout droit
0,500	1,800	rétrécissement		19:02		rétrécissement
0,440	1,860	RUE DE LA BOUCHERIE		19:02		virage à gauche
0,310	1,990	RUE DU MARCHE-AUX-HERBES		19:02		virage à gauche
0,180	2,120	RUE DE L'EAU		19:03		virage à droite
0,070	2,230	RUE DU FOSSÉ		19:03		virage à droite
0,000	2,300	PLACE GUILLAUME (ARRIVEE)	ARRIVEE	19:03		ARRIVEE

DÉPART DU DERNIER COUREUR 21:00
ARRIVEE DU DERNIER COUREUR 21:03

Profil Prologue



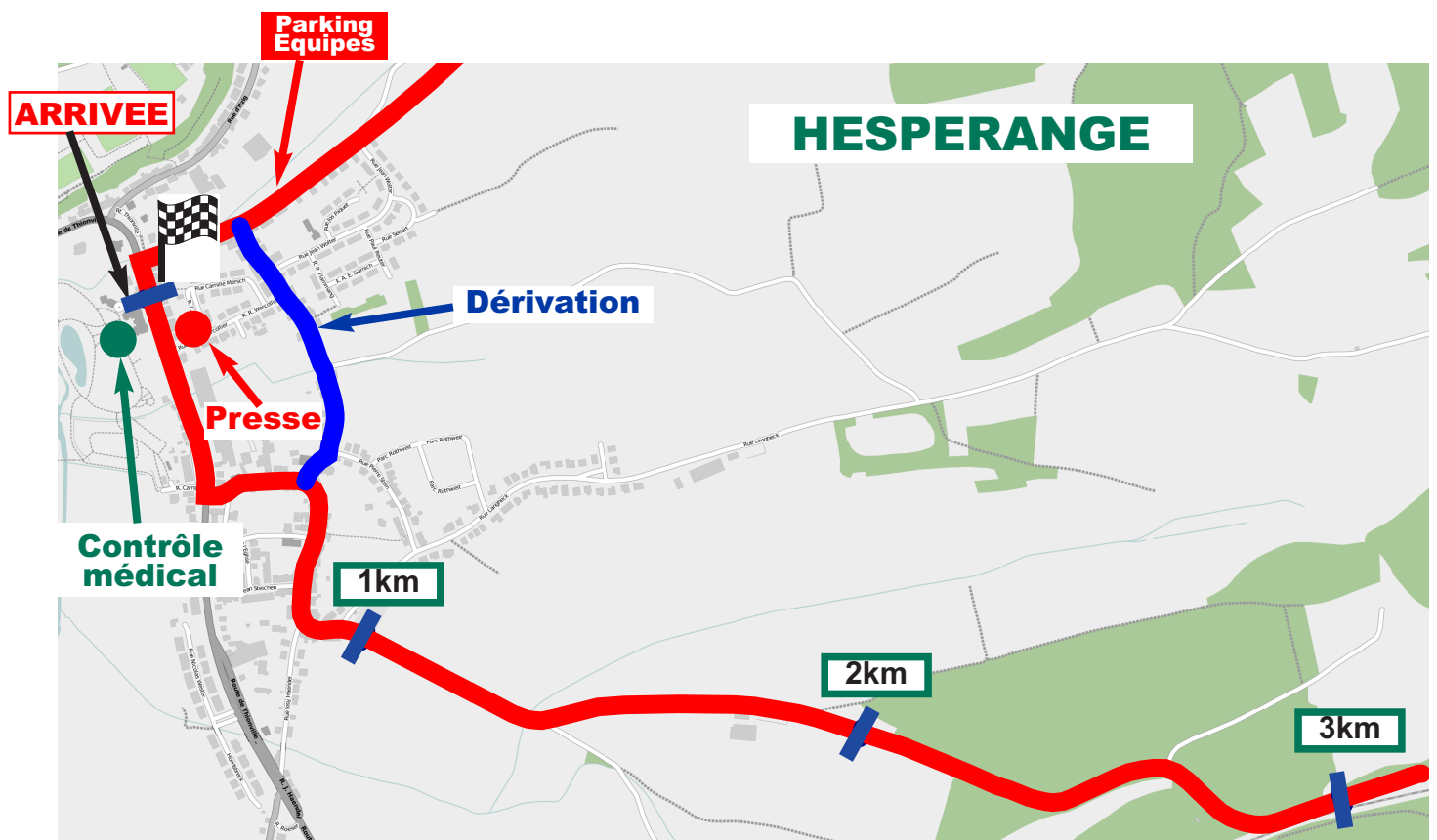
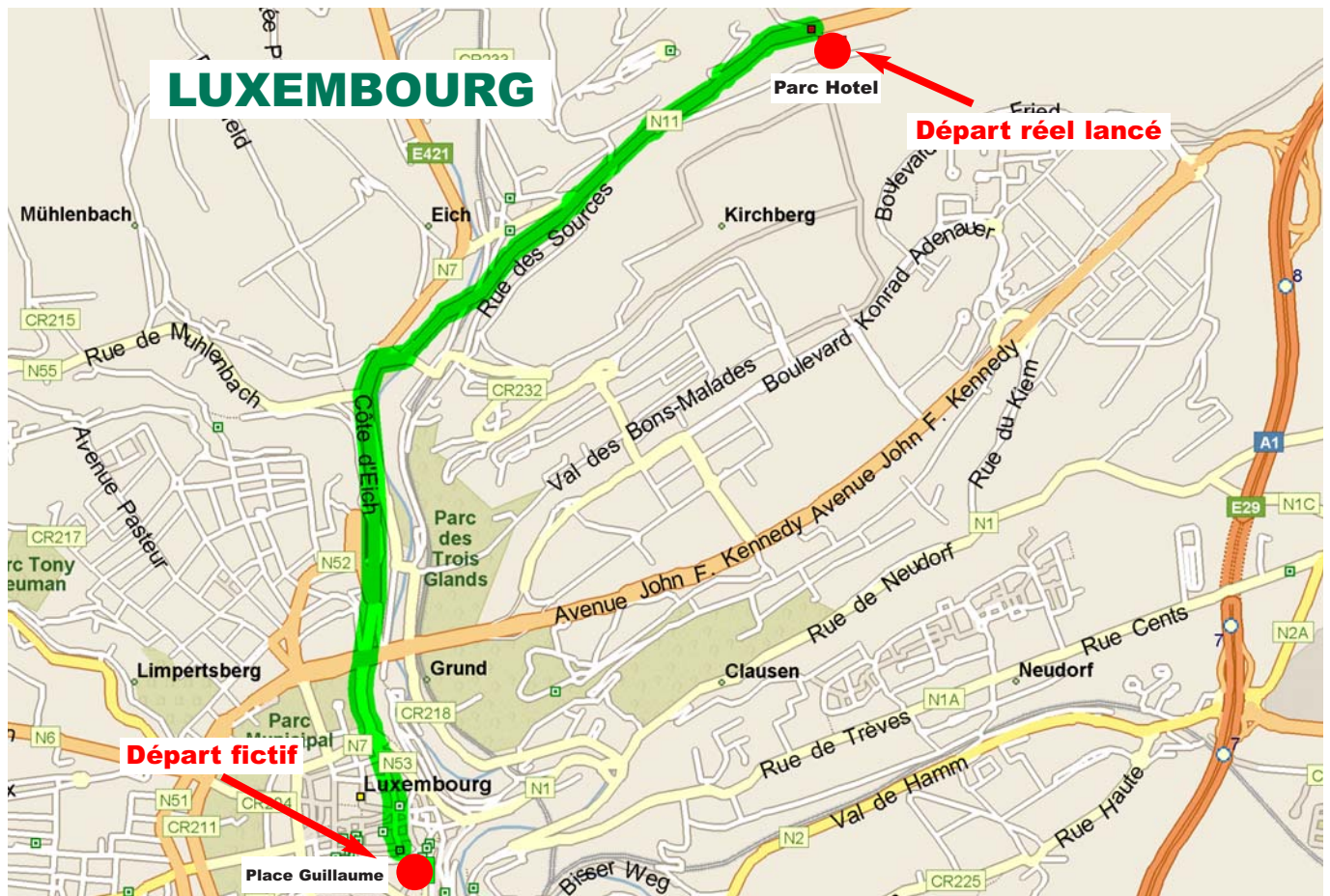
1re ETAPE LUXEMBOURG - HESPERANGE 186,7 KM

KM			jeudi 31 mai 2018	HEURE DE PASSAGE					Montée en %
Altitude	-	+		38 km/h	40 km/h	42 km/h	44 km/h	46 km/h	
			Luxembourg (Place Guillaume) Rue du Fosse Côte d'Eich N7 Place Dargent Rue Auguste Laval N11 Route d'Echternach N11	Départ fictif	13:00	13:00	13:00	13:00	
276	186,7	0,0	DOMMELDANGE (PARC HOTEL)	DEPART	13:06	13:06	13:06	13:06	
416	183,2	3,5	WALDHAF		13:11	13:11	13:11	13:10	
406	181,4	5,3	STAFELTER		13:14	13:13	13:13	13:13	
311	177,2	9,5	EISENBORN		13:21	13:20	13:19	13:18	
314	176,0	10,7	IMBRINGEN		13:22	13:22	13:21	13:20	
305	173,0	13,7	ALTINSTEN		13:27	13:26	13:25	13:24	
330	170,9	15,8	GODBRANGE		13:30	13:29	13:28	13:27	
316	166,2	20,5	HEFFINGEN		13:38	13:36	13:35	13:33	
310	163,0	23,7	CHRISTNACH		13:43	13:41	13:39	13:38	
334	158,6	28,1	BREIDWEILER		13:50	13:48	13:46	13:44	
338	157,5	29,2	COLBETTE		13:52	13:49	13:47	13:45	
387	154,9	31,8	KRÄIZENHEICHT		13:56	13:53	13:51	13:49	
399	154,4	32,3	ALTIER		13:57	13:54	13:52	13:50	
277	152,2	34,5	HEMSTAL		14:00	13:57	13:55	13:53	
281	149,5	37,2	BEIDWEILER		14:04	14:01	13:59	13:56	
246	145,4	41,3	BOUDLERBAACH		14:11	14:07	14:05	14:02	
246	144,2	42,5	KLOSMILLEN		14:13	14:09	14:06	14:03	
240	143,4	43,3	MARXMILLEN		14:14	14:10	14:07	14:05	
232	143,3	43,4	BIWER		14:14	14:11	14:08	14:05	
220	141,2	45,5	WECKER		14:17	14:14	14:11	14:08	
276	139,3	47,4	SCHORENSHAFF		14:20	14:17	14:13	14:10	
201	137,2	49,5	MANTERNACH		14:24	14:20	14:16	14:13	
249	135,2	51,5	MÜNSCHHECKER		14:27	14:23	14:19	14:16	
136	133,6	53,1	GREVENMACHER		14:29	14:25	14:21	14:18	
139	130,1	56,6	DEISERMILLEN		14:35	14:30	14:26	14:23	
139	129,4	57,3	MACHTUM		14:36	14:31	14:27	14:24	
139	125,0	61,7	AHN		14:43	14:38	14:34	14:30	
228	123,0	63,7	NIEDERDONVEN		14:46	14:41	14:37	14:32	
266	121,4	65,3	OVERDONVEN		14:49	14:43	14:39	14:35	
267	121,2	65,5	KAZEBIERG - Alphonse Steins (GPM)	GPM cat. 2	14:49	14:44	14:39	14:35	3,37%
223	116,0	70,7	DREIBORN		14:57	14:52	14:47	14:42	
187	114,8	71,9	WORMELDANGE		14:59	14:53	14:48	14:44	
213	113,8	72,9	WUERMER MAUER (GPM)	GPM cat. 1	15:01	14:55	14:50	14:45	15,25%
250	109,5	77,2	GOSTINGEN		15:07	15:01	14:56	14:51	
276	107,8	78,9	BEYREN		15:10	15:04	14:58	14:53	
237	105,9	80,8	CANACH		15:13	15:07	15:01	14:56	
239	105,0	81,7	MAISON EMILE WEBER	RUSH	15:15	15:08	15:02	14:57	
280	102,0	84,7	HAKENHAFF		15:19	15:13	15:07	15:01	
252	101,1	85,6	OETRANGE		15:21	15:14	15:08	15:02	
166	93,6	93,1	ASSEL		15:33	15:25	15:19	15:12	
169	90,8	95,9	ERPELDANGE (BOUS)		15:37	15:29	15:23	15:16	
240	89,3	97,4	SCHIEBERBERG		15:39	15:32	15:25	15:18	
289	88,0	98,7	SCHIEBERBERG (GPM)	GPM cat. 2	15:41	15:34	15:27	15:20	5,62%
147	85,3	101,4	WELLENSTEIN		15:46	15:38	15:30	15:24	
144	84,1	102,6	BECH-KLEINMACHER		15:48	15:39	15:32	15:25	
144	83,0	103,7	SORTIE BECH-KLEINMACHER	RAVI	15:49	15:41	15:34	15:27	
148	82,0	104,7	SCHWEBSANGE		15:51	15:43	15:35	15:28	
151	81,0	105,7	WINTRANGE		15:52	15:44	15:37	15:30	
265	77,2	109,5	ELVANGE		15:58	15:50	15:42	15:35	
238	75,5	111,2	ELLANGE-GARE		16:01	15:52	15:44	15:37	
297	71,5	115,2	WELFRANGE		16:07	15:58	15:50	15:43	
308	64,8	121,9	MEDINGEN		16:18	16:08	16:00	15:52	
268	60,5	126,2	SYREN		16:25	16:15	16:06	15:58	
319	59,3	127,4	SYREN (GPM)	GPM cat. 2	16:27	16:17	16:08	15:59	6,00%
277	55,8	130,9	ALZINGEN		16:32	16:22	16:13	16:04	
264	55,0	131,7	HESPERANGE		16:33	16:23	16:14	16:05	
265	54,9	131,8	HESPERANGE (ARRIVEE)	1er passage	16:34	16:23	16:14	16:05	
320	49,6	137,1	CONTERN		16:42	16:31	16:21	16:12	
278	47,5	139,2	MILBECH		16:45	16:34	16:24	16:15	
255	46,6	140,1	MOUTFORT		16:47	16:36	16:26	16:17	
268	42,2	144,5	SYREN		16:54	16:42	16:32	16:23	
319	41,0	145,7	SYREN (GPM)	GPM cat. 2	16:56	16:44	16:34	16:24	6,00%
277	37,5	149,2	ALZINGEN		17:01	16:49	16:39	16:29	
264	36,7	150,0	HESPERANGE		17:02	16:51	16:40	16:30	
265	36,6	150,1	HESPERANGE (ARRIVEE)	RUSH	17:03	16:51	16:40	16:30	
320	31,3	155,4	CONTERN		17:11	16:59	16:48	16:37	
278	29,2	157,5	MILBECH		17:14	17:02	16:51	16:40	
255	28,3	158,4	MOUTFORT		17:16	17:03	16:52	16:42	
268	23,9	162,8	SYREN		17:23	17:10	16:58	16:48	
319	22,7	164,0	SYREN (GPM)	GPM cat. 2	17:24	17:12	17:00	16:49	6,00%
277	19,2	167,5	ALZINGEN		17:30	17:17	17:05	16:54	
264	18,4	168,3	HESPERANGE		17:31	17:18	17:06	16:55	
265	18,3	168,4	HESPERANGE (ARRIVEE)	RUSH	17:31	17:18	17:06	16:55	
320	13,0	173,7	CONTERN		17:40	17:26	17:14	17:02	
278	10,9	175,8	MILBECH		17:43	17:29	17:17	17:05	
255	10,0	176,7	MOUTFORT		17:45	17:31	17:18	17:06	
268	5,6	181,1	SYREN		17:51	17:37	17:24	17:12	
319	4,4	182,3	SYREN (GPM)	GPM cat. 2	17:53	17:39	17:26	17:14	6,00%
277	0,9	185,8	ALZINGEN		17:59	17:44	17:31	17:19	
264	0,1	186,6	HESPERANGE		18:00	17:45	17:32	17:20	
265	0,0	186,7	HESPERANGE (ARRIVEE)	ARRIVEE	18:00	17:46	17:32	17:20	


DANGER DRAPEAUX JAUNES

Parcours neutralisé: îlots

- Km 3,5 îlot directionnel
- Km 20,1 îlot directionnel
- Km 26,8 rétrécissement sur pont
- Km 33,4 virage à épingle gauche
- Km 44,8 îlot directionnel
- Km 45,3 îlot directionnel
- Km 45,6 2x îlots directionnels
- Km 45,7 îlot directionnel
- Km 51,7 virage à épingle droite
- Km 54,5 îlot direct./rond-point
- Km 55,2 îlot directionnel
- Km 72,5 virage dangereux droite
- Km 82,1 îlot directionnel
- Km 82,4 îlot directionnel
- Km 94,0 îlot directionnel
- Km 94,1 rond-point
- Km 99,9 îlot directionnel
- Km 103,7 îlot directionnel
- Km 109,6 îlot directionnel
- Km 109,8 îlot directionnel
- Km 111,4 îlot directionnel
- Km 111,5 rond-point
- Km 113,3 îlot directionnel
- Km 115,4 virage à gauche
- Km 118,1 îlot direct./rond-point
- Km 131,6 îlot directionnel
- Km 131,9 îlot directionnel
- Km 132,3 îlot directionnel
- Km 132,9 îlot directionnel
- Km 133,8 rond-point
- Km 136,9 îlot direct./rond-point
- Km 149,9 îlot directionnel
- Km 150,2 îlot directionnel
- Km 150,6 îlot directionnel
- Km 150,8 îlot directionnel
- Km 152,1 rond-point
- Km 155,3 îlot direct./rond-point
- Km 168,2 îlot directionnel
- Km 168,5 îlot directionnel
- Km 168,9 îlot directionnel
- Km 169,1 îlot directionnel
- Km 170,4 rond-point
- Km 173,5 îlot direct./rond-point
- Km 186,5 îlot directionnel



3 2 1 0

2e ETAPE ROSPORT - SCHIFFLANGE 170,1 KM

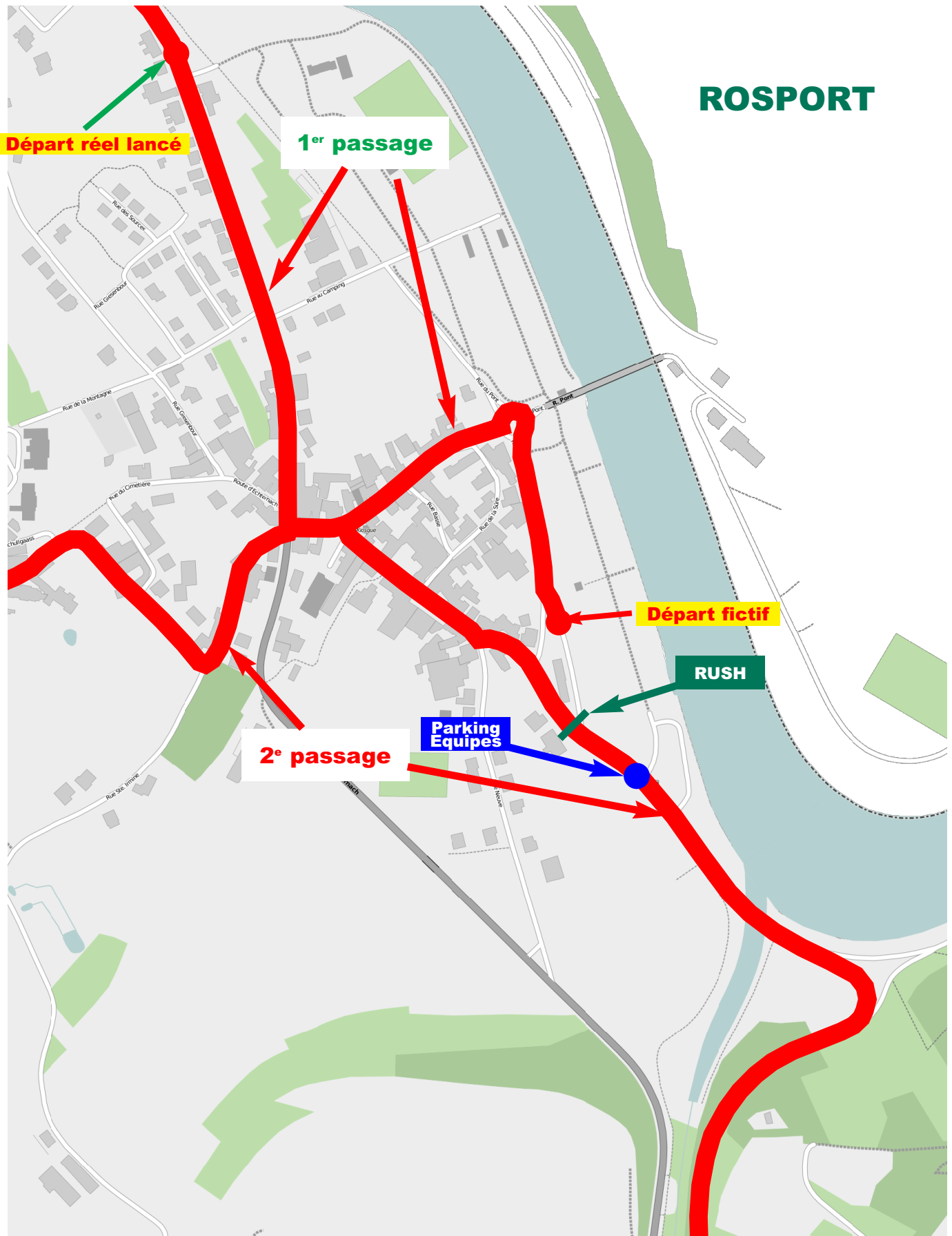
KM			vendredi 1 juin 2018		HEURE DE PASSAGE					Montée en %	
Altitude	-	+			38 km/h	40 km/h	42 km/h	44 km/h	46 km/h		
			ROSPORT (Parc de la Sûre)		13:00	13:00	13:00	13:00	13:00		
			CR372								
			Sortie Rosport								
160	170,1	0,0	SORTIE ROSPORT	DEPART	13:01	13:01	13:01	13:01	13:01		
158	168,2	1,9	STEINHEIM		13:04	13:03	13:03	13:03	13:03		
161	163,5	6,6	ECHTERNACH		13:11	13:10	13:10	13:10	13:09		
219	159,6	10,5	ROUDENHAFF (ECHTERNACH)		13:17	13:16	13:16	13:15	13:14		
238	158,3	11,8	OSWEILER		13:19	13:18	13:17	13:17	13:16		
318	153,6	16,5	HERBORN		13:27	13:25	13:24	13:23	13:22		
318	150,8	19,3	MOMPACH		13:31	13:29	13:28	13:27	13:26		
142	144,4	25,7	WASSERBILLIG		13:41	13:39	13:37	13:36	13:34		
147	138,3	31,8	MOERSDORF		13:51	13:48	13:46	13:44	13:42		
151	137,0	33,1	BORN		13:53	13:50	13:48	13:46	13:44		
148	134,5	35,6	BURERMILLEN		13:57	13:54	13:51	13:49	13:47		
149	133,1	37,0	HINKEL		13:59	13:56	13:53	13:51	13:49		
155	130,2	39,9	ROSPORT		14:04	14:00	13:58	13:55	13:53		
155	130,2	39,9	ROSPORT (Parc de la Sûre)	RUSH	14:04	14:00	13:58	13:55	13:53		
339	127,8	42,3	MICHELSBIERG	GPM cat. 1	14:07	14:04	14:01	13:58	13:56	8,00%	
295	126,6	43,5	DICKWEILER		14:09	14:06	14:03	14:00	13:57		
374	123,8	46,3	PAFEBIERG		14:14	14:10	14:07	14:04	14:01	DANC Parco	
318	120,5	49,6	HERBORN		14:19	14:15	14:11	14:08	14:05		
259	117,1	53,0	LELLIG		14:24	14:20	14:16	14:13	14:10		
269	112,5	57,6	BERBOURG		14:31	14:27	14:23	14:19	14:16		
265	109,1	61,0	BECH		14:37	14:32	14:28	14:24	14:20		
328	104,8	65,3	CONSDORF		14:44	14:38	14:34	14:30	14:26		Km 7
229	98,8	71,3	SCHIESSENTÜMPEL		14:53	14:47	14:42	14:38	14:34		Km 7
277	93,9	76,2	REILÄNDERMILLEN		15:01	14:55	14:49	14:44	14:40		Km 25
285	93,0	77,1	BLUMENTHAL		15:02	14:56	14:51	14:46	14:41		Km 26
304	89,1	81,0	JUNGLINSTER		15:08	15:02	14:56	14:51	14:46		Km 26
333	85,5	84,6	BOURGLINSTER		15:14	15:07	15:01	14:56	14:51	Km 26	
314	83,2	86,9	IMBRINGEN		15:18	15:11	15:05	14:59	14:54	Km 35	
376	80,6	89,5	BLASCHETTE		15:22	15:15	15:08	15:03	14:57	Km 65	
226	78,3	91,8	LORENTZWEILER		15:25	15:18	15:12	15:06	15:00	Km 66	
222	75,8	94,3	LINTGEN		15:29	15:22	15:15	15:09	15:04	Km 80	
224	73,6	96,5	ROLLINGEN		15:33	15:25	15:18	15:12	15:06	Km 92	
219	71,6	98,5	MERSCH		15:36	15:28	15:21	15:15	15:09	Km 93	
225	69,1	101,0	RECKANGE		15:40	15:32	15:25	15:18	15:12	Km 98	
224	68,9	101,2	SORTIE RECKANGE	RAVI	15:40	15:32	15:25	15:19	15:13	Km 98	
238	66,4	103,7	HUNNEBUR		15:44	15:36	15:29	15:22	15:16	Km 11	
243	63,2	106,9	MÄRJENDALL		15:49	15:41	15:33	15:26	15:20	Km 11	
244	61,8	108,3	AANSEBUERG		15:52	15:43	15:35	15:28	15:22	Km 11	
261	58,3	111,8	DONDELANGE		15:57	15:48	15:40	15:33	15:26	Km 12	
350	56,4	113,7	QUATRE-VENTS		16:00	15:51	15:43	15:36	15:29	Km 13	
322	55,6	114,5	KEHLEN		16:01	15:52	15:44	15:37	15:30	Km 13	
324	53,7	116,4	NOSPELT		16:04	15:55	15:47	15:39	15:32	Km 13	
319	50,3	119,8	GOETZINGEN		16:10	16:00	15:52	15:44	15:37	Km 14	
335	47,5	122,6	WANDHAFF		16:14	16:04	15:56	15:48	15:40	Km 14	
338	44,2	125,9	GARNICH		16:19	16:09	16:00	15:52	15:45	Km 14	
348	42,3	127,8	DAHLEM		16:22	16:12	16:03	15:55	15:47	Km 14	
365	39,4	130,7	DIPPACH		16:27	16:17	16:07	15:59	15:51	Km 14	
327	39,2	130,9	SPRINKANGE		16:27	16:17	16:08	15:59	15:51	Km 14	
333	38,6	131,5	SCHOUWEILER		16:28	16:18	16:08	16:00	15:52	Km 14	
313	35,2	134,9	LIMPACH		16:34	16:23	16:13	16:04	15:56	Km 14	
285	31,4	138,7	EHLANGE-SUR-MESS		16:40	16:29	16:19	16:10	16:01	Km 15	
294	30,3	139,8	WICKRANGE		16:41	16:30	16:20	16:11	16:03	Km 15	
284	29,8	140,3	PONTPIERRE		16:42	16:31	16:21	16:12	16:04	Km 15	
301	28,8	141,3	BERGEM		16:44	16:32	16:22	16:13	16:05	Km 16	
275	26,7	143,4	LAMESCHMILLEN		16:47	16:36	16:25	16:16	16:08	Km 16	
286	26,2	143,9	NOERTZANGE		16:48	16:36	16:26	16:17	16:08	Km 16	
290	24,6	145,5	SCHIFFLANGE		16:50	16:39	16:28	16:19	16:10	Km 16	
313	22,5	147,6	CROISEMENT RUE DES MINES	RUSH	16:54	16:42	16:31	16:22	16:13	Km 16	
286	21,3	148,8	ESCH-SUR-ALZETTE		16:55	16:44	16:33	16:23	16:15		
381	19,2	150,9	POTEAU DE KAYL	GPM cat. 2	16:59	16:47	16:36	16:26	16:17	6,67%	
281	17,2	152,9	KAYL		17:02	16:50	16:39	16:29	16:20		
286	13,4	156,7	NOERTZANGE		17:08	16:56	16:44	16:34	16:25		
273	10,6	159,5	BETTEMBOURG		17:12	17:00	16:48	16:38	16:29		
278	9,3	160,8	FENNANGE		17:14	17:02	16:50	16:40	16:30		
275	8,2	161,9	HUNCHERANGE		17:16	17:03	16:52	16:41	16:32		
301	6,6	163,5	BERGEM		17:19	17:06	16:54	16:43	16:34		
275	4,8	165,3	LAMESCHMILLEN		17:22	17:08	16:57	16:46	16:36		
286	4,3	165,8	NOERTZANGE		17:22	17:09	16:57	16:47	16:37		
290	2,8	167,3	SCHIFFLANGE		17:25	17:11	17:00	16:49	16:39		
354	0,3	169,8	SCHIFFLANGE (GPM)	GPM cat. 1	17:29	17:15	17:03	16:52	16:42	13,18%	
362	0,0	170,1	SCHIFFLANGE (ARRIVEE)	ARRIVEE	17:29	17:16	17:04	16:52	16:42		

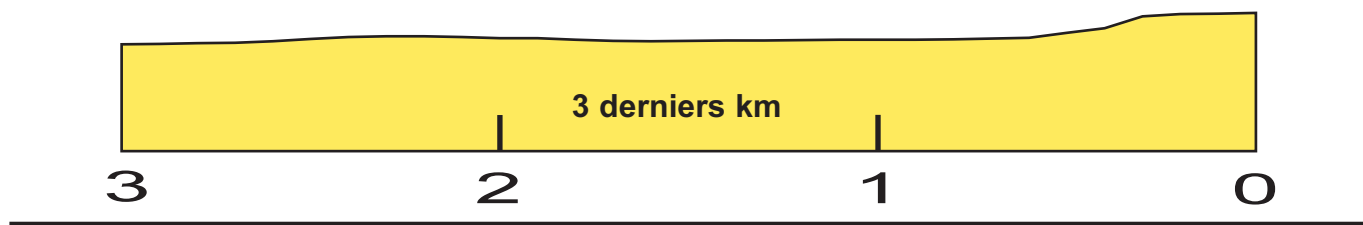
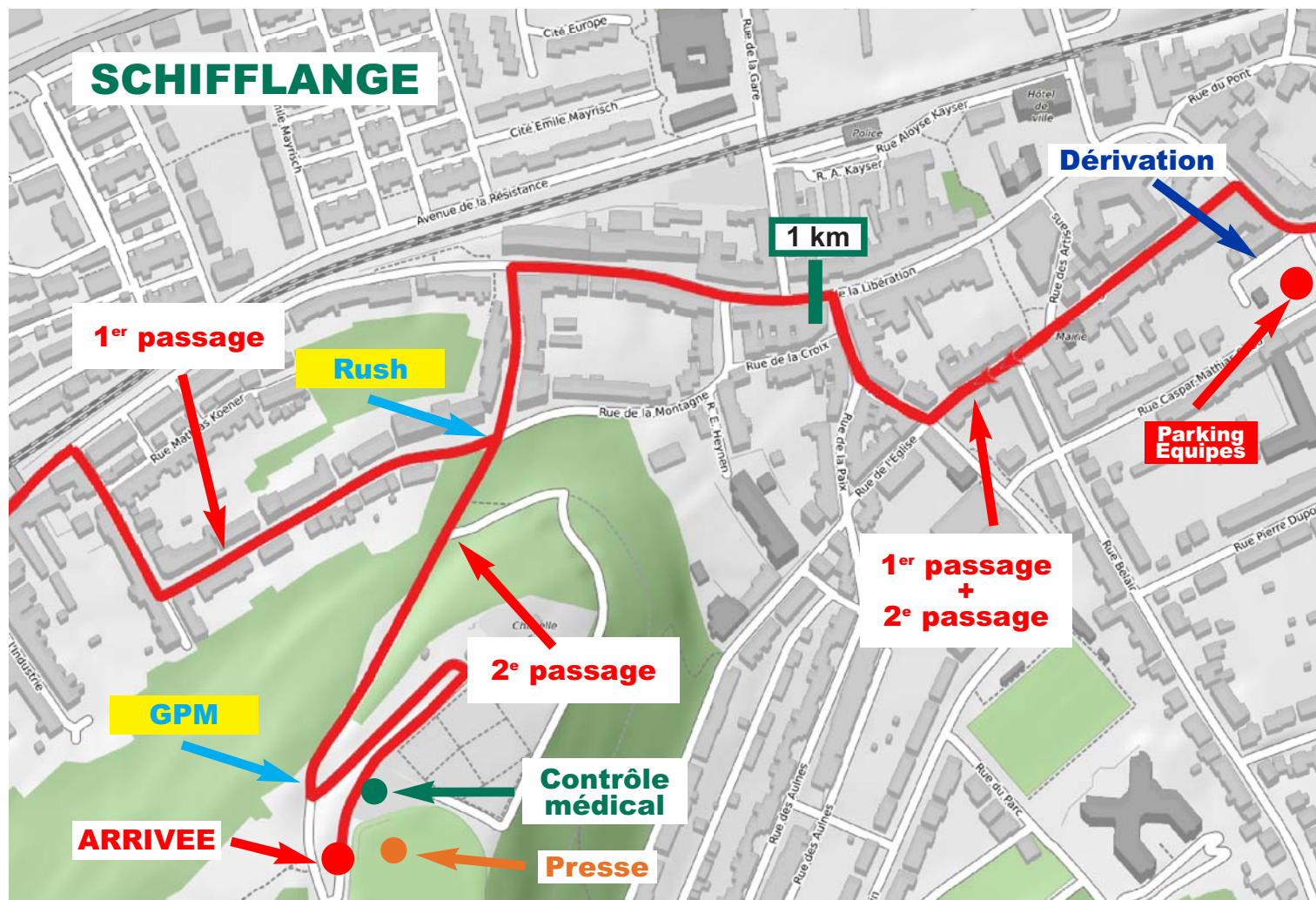

DANGER DRAPEAUX JAUNES

Parcours neutralisé:

	îlot directionnel/rond-point
Km 7,0	îlot directionnel
Km 7,5	îlot directionnel
Km 25,7	virage à épingle droite
Km 26,3	virage dangereux gauche
Km 26,5	virage dangereux droite
Km 26,9	îlot directionnel
Km 39,0	virage à gauche
Km 65,4	îlot directionnel
Km 66,7	îlot direct./rond-point
Km 80,5	îlot direct./rond-point
Km 92,6	îlot direct./rond-point
Km 93,0	îlot direct./rond-point
Km 98,4	îlot direct./rond-point
Km 113,7	îlot direct./rond-point
Km 115,0	îlot directionnel
Km 116,3	îlot directionnel
Km 122,8	îlot direct./rond-point
Km 130,8	îlot direct./rond-point
Km 131,7	îlot directionnel
Km 137,0	îlot direct./rond-point
Km 140,0	chantier / rétrécissement
Km 140,5	îlot direct./rond-point
Km 142,1	2x îlots directionnels
Km 143,9	îlot directionnel
Km 144,0	2x îlots directionnels
Km 147,7	2x ralentisseurs
Km 148,0	ralentisseur
Km 154,1	îlot direct./rond-point
Km 155,4	2x îlots directionnels
Km 159,5	îlot directionnel
Km 162,4	2x îlots directionnels
Km 165,5	îlot direct./rond-point
Km 165,8	îlot directionnel
Km 165,9	2x îlots directionnels

ROSPORT






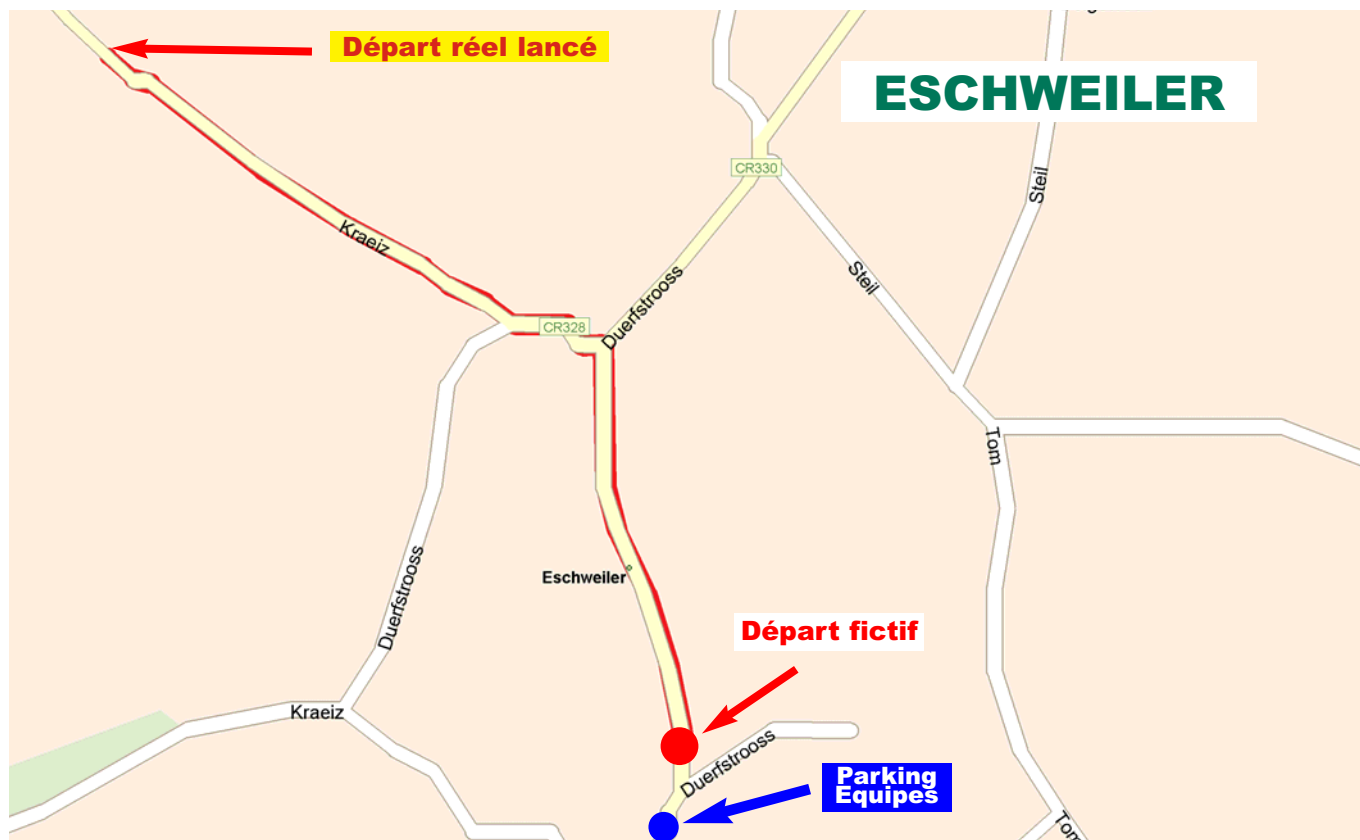
3e ETAPE ESCHWEILER - DIFFERDANGE 163,8 KM

Altitude	KM		samedi 2 juin 2018	HEURE DE PASSAGE				Montée en %
	-	+		38 km/h	40 km/h	42 km/h	44 km/h	
		0,0	ESCHWEILER (WILTZ)	13:00	13:00	13:00	13:00	
		0,0	Duerfstrooss	13:00	13:00	13:00	13:00	
		0,2	Kräiz	13:00	13:00	13:00	13:00	
		0,5	Sortie ESCHWEILER	13:00	13:00	13:00	13:00	
456	163,8	0,0	Sortie ESCHWEILER	DEPART	13:01	13:01	13:01	
507	159,4	4,4	DERENBACH	13:07	13:07	13:07	13:07	
469	156,9	6,9	BRACHTENBACH	13:11	13:11	13:10	13:10	
306	145,9	17,9	ENSCHERANGE	13:29	13:27	13:26	13:25	
495	139,4	24,4	KNAPHOSCHIED	13:39	13:37	13:35	13:34	
495	139,0	24,8	KNAPHOSCHIED (GPM)	GPM cat. 1	13:40	13:38	13:36	6,14%
439	136,7	27,1	SELSCHIED	13:43	13:41	13:39	13:37	
433	133,5	30,3	ESCHWEILER (WILTZ)	13:48	13:46	13:44	13:42	
430	132,9	30,9	ESCHWEILER (RUSH)	RUSH	13:49	13:47	13:45	
364	131,1	32,7	CAFE HALT	13:52	13:50	13:47	13:45	
348	129,3	34,5	ERPELDANGE (WILTZ)	13:55	13:52	13:50	13:48	
310	128,8	35,0	WEIDINGEN	13:56	13:53	13:51	13:48	
378	127,7	36,1	WILTZ	13:58	13:55	13:52	13:50	
484	120,9	42,9	SCHUMANNSECK	14:08	14:05	14:02	13:59	
323	116,9	46,9	BAVIGNE	14:15	14:11	14:08	14:04	
419	111,7	52,1	HARLANGE	14:23	14:19	14:15	14:12	
362	107,9	55,9	SURRE	14:29	14:24	14:20	14:17	
466	105,1	58,7	HARLANGE-POTEAU	14:33	14:29	14:24	14:21	
466	104,3	59,5	FLÉBOUR (BASCHLEIDEN)	14:34	14:30	14:26	14:22	
461	103,3	60,5	BOULAIDE	14:36	14:31	14:27	14:23	
365	98,9	64,9	MISARSHAFF	14:43	14:38	14:33	14:29	
468	97,3	66,5	MISARSHAFF (GPM)	GPM cat. 1	14:46	14:40	14:36	6,56%
514	93,5	70,3	RIESENHAFF	14:52	14:46	14:41	14:36	
513	92,8	71,0	WAISSENHAFF	14:53	14:47	14:42	14:37	
504	92,4	71,4	KOETSCHETTE	14:53	14:48	14:43	14:38	
490	90,9	72,9	RAMBROUCH	14:56	14:50	14:45	14:40	
438	86,1	77,7	ROODT/LANNEN	15:03	14:57	14:52	14:46	
352	84,0	79,8	LANNEN	15:07	15:00	14:55	14:49	
311	82,2	81,6	NAGEM	15:09	15:03	14:57	14:52	
278	79,3	84,5	ELL	15:14	15:07	15:01	14:56	
299	74,8	89,0	BECKERICH	15:21	15:14	15:08	15:02	
296	73,0	90,8	HOVELANGE	15:24	15:17	15:10	15:04	
276	71,8	92,0	ELVANGE (BECKERICH)	15:26	15:19	15:12	15:06	
283	71,2	92,6	SCHWEICH	15:27	15:19	15:13	15:07	
388	69,4	94,4	KREUZERBUCH (GPM)	GPM cat. 1	15:30	15:22	15:15	6,76%
386	69,3	94,5	près KREUZERBUCH	RAVI	15:30	15:22	15:16	
289	65,2	98,6	GAICHEL	15:36	15:28	15:21	15:15	
277	64,4	99,4	EISCHEN	15:37	15:30	15:23	15:16	
303	59,2	104,6	STEINFORT	15:46	15:37	15:30	15:23	
320	56,9	106,9	KLEINBETTINGEN	15:49	15:41	15:33	15:26	
312	55,9	107,9	HAGEN	15:51	15:42	15:35	15:28	
320	53,8	110,0	KLEINBETTINGEN	15:54	15:46	15:38	15:31	
314	53,5	110,3	KAHLER	15:55	15:46	15:38	15:31	
372	49,5	114,3	HIVANGE	16:01	15:52	15:44	15:36	
312	46,2	117,6	HAUTCHARAGE	16:06	15:57	15:49	15:41	
287	44,9	118,9	BASCHARAGE	16:08	15:59	15:50	15:43	
274	43,6	120,2	LINGER	16:10	16:01	15:52	15:44	
272	42,4	121,4	PÉTANGE	16:12	16:03	15:54	15:46	
286	40,5	123,3	LAMADELAINE	16:15	16:05	15:57	15:49	
286	39,4	124,4	RODANGE	16:17	16:07	15:58	15:50	
391	36,1	127,7	ROUDENHAFF (RODANGE)	16:22	16:12	16:03	15:55	
291	35,3	128,5	LASAUVAE	16:23	16:13	16:04	15:56	
399	33,0	130,8	LASAUVAE (GPM)	GPM cat. 1	16:27	16:17	16:07	6,85%
395	29,8	134,0	DIFFERDANGE (rue Hussigny)	16:32	16:22	16:12	16:03	
301	28,5	135,3	DIFFERDANGE (ARRIVEE)	RUSH	16:34	16:23	16:14	
298	27,3	136,5	NIEDERKORN	16:36	16:25	16:16	16:07	
418	25,1	138,7	COL DE L'EUROPE	GPM cat. 1	16:40	16:29	16:19	7,93%
395	20,3	143,5	DIFFERDANGE (rue Hussigny)	16:47	16:36	16:26	16:16	
301	19,0	144,8	DIFFERDANGE (ARRIVEE)	RUSH	16:49	16:38	16:27	
298	17,8	146,0	NIEDERKORN	16:51	16:40	16:29	16:20	
418	15,6	148,2	COL DE L'EUROPE	GPM cat. 1	16:55	16:43	16:32	7,93%
395	10,8	153,0	DIFFERDANGE (rue Hussigny)	17:02	16:50	16:39	16:29	
301	9,5	154,3	DIFFERDANGE (ARRIVEE)	3e passage	17:04	16:52	16:41	
298	8,3	155,5	NIEDERKORN	17:06	16:54	16:43	16:33	
418	6,1	157,7	COL DE L'EUROPE	GPM cat. 1	17:10	16:57	16:46	7,93%
395	1,3	162,5	DIFFERDANGE (rue Hussigny)	17:17	17:04	16:53	16:42	
301	0,0	163,8	DIFFERDANGE (ARRIVEE)	ARRIVEE	17:19	17:06	16:55	

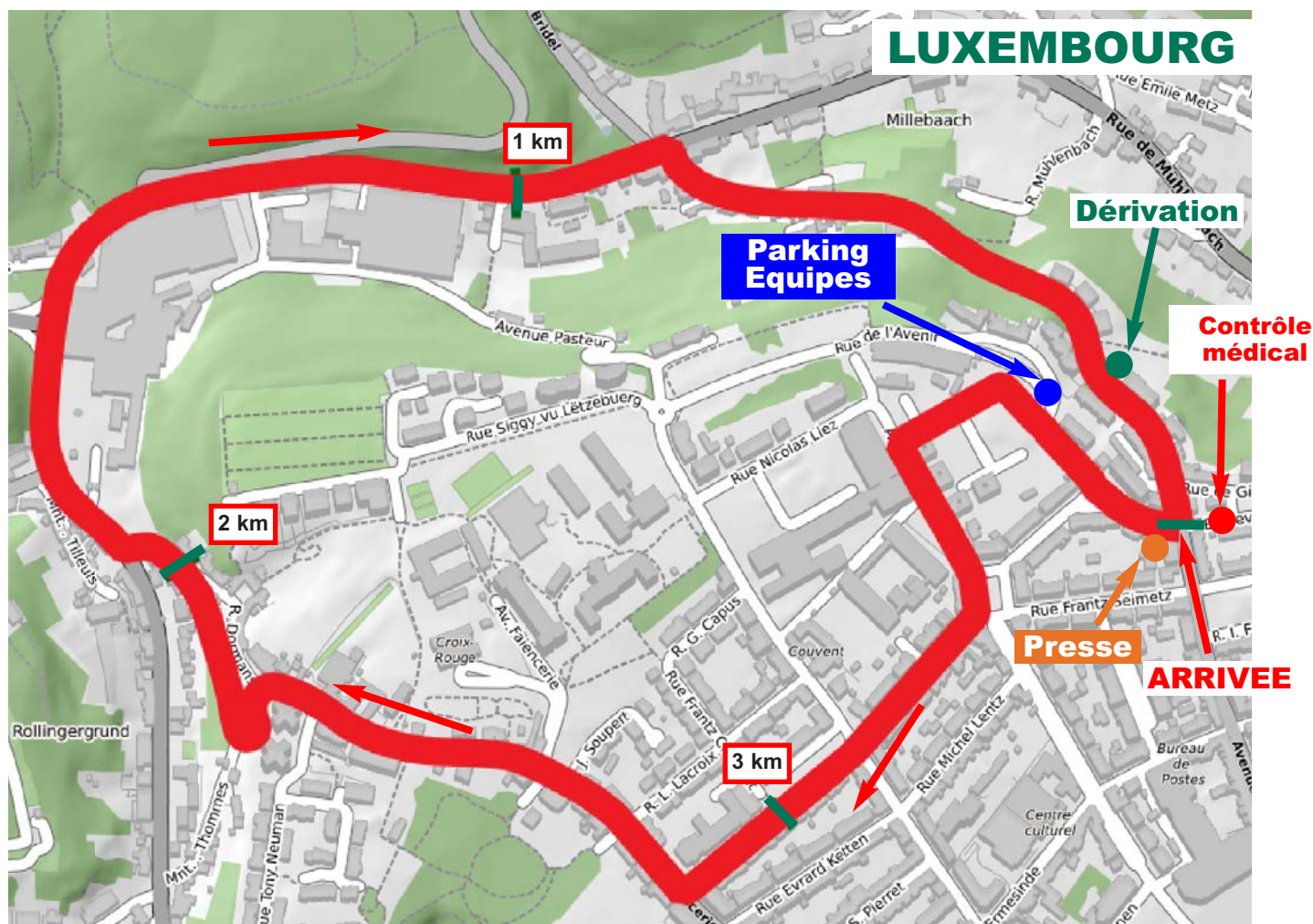


DANGER DRAPEAUX JAUNES

- Km 17,1 virage à épingle gauche
- Km 18,0 virage à épingle droite
- Km 19,8 virage dangereux droite
- Km 28,2 virage à épingle gauche
- Km 34,9 flot directionnel
- Km 47,3 rond-point
- Km 70,3 flot directionnel
- Km 72,0 flot direct./rond-point
- Km 80,1 virages gauche/droite
- Km 85,0 flot directionnel
- Km 85,4 flot directionnel
- Km 91,6 virage à gauche
- Km 95,1 flot directionnel
- Km 105,8 flot directionnel
- Km 107,6 flot directionnel
- Km 119,2 flot direct./rond-point
- Km 123,1 flot direct./rond-point
- Km 132,7 virage dangereux droite
- Km 133,2 virage à épingle gauche
- Km 135,5 flot direct./rond-point
- Km 137,0 flot direct./rond-point
- Km 139,6 virage à gauche
- Km 142,2 virage dangereux droite
- Km 142,7 virage à épingle gauche
- Km 145,0 flot direct./rond-point
- Km 146,5 flot direct./rond-point
- Km 149,1 virage à gauche
- Km 151,7 virage dangereux droite
- Km 152,2 virage à épingle gauche
- Km 154,5 flot direct./rond-point
- Km 156,0 flot direct./rond-point
- Km 158,6 virage à gauche
- Km 161,2 virage dangereux droite
- Km 161,7 virage à épingle gauche







4e ETAPE MERSCH - LUXEMBOURG 176,0 KM

KM		dimanche 3 juin 2018		HEURE DE PASSAGE				Montée en %
Altitude	-	+		38 km/h	40 km/h	42 km/h	44 km/h	
			MERSCH (Place Saint-Michel)	11:30	11:30	11:30	11:30	
			rue Grande-Duchesse Charlotte					
			rue d'Arlon					
			rue Principale					
			rue d'Ansembourg					
			rue Quatre-Vents					
			rue Langheck					
			rue Nicolas Welter					
			Place Saint-Michel					
224	176,0	0,0	MERSCH (Place Saint-Michel)	DEPART	11:37	11:37	11:37	11:37
219	174,1	1,9	BERINGEN		11:40	11:39	11:39	11:39
216	172,9	3,1	MOESDORF		11:41	11:41	11:41	11:41
214	171,2	4,8	ESSEN		11:44	11:44	11:43	11:43
212	168,8	7,2	CRUCHTEN		11:48	11:47	11:47	11:46
251	166,5	9,5	SCHRONDWEILER		11:52	11:51	11:50	11:49
316	162,0	14,0	BLOEN ECK		11:59	11:58	11:57	11:56
192	157,0	19,0	DIEKIRCH		12:07	12:05	12:04	12:02
346	152,8	23,2	FRIDHAFF		12:13	12:11	12:10	12:08
201	149,3	26,7	ERPELDANGE-SUR-SÛRE		12:19	12:17	12:15	12:13
212	143,0	33,0	WILSPULL		12:29	12:26	12:24	12:22
224	142,3	33,7	MICHELAU		12:30	12:27	12:25	12:22
219	139,5	36,5	BUURSCHTERMILLEN		12:34	12:31	12:29	12:26
320	138,4	37,6	LIPPERSCHIED		12:36	12:33	12:30	12:28
235	132,6	43,4	GOEBELSMÜHLE		12:45	12:42	12:39	12:36
392	131,0	45,0	SCHLINDERMANDERSCHIED		12:48	12:44	12:41	12:38
459	129,1	46,9	SCHLINDERMANDERSCHIED (GPM)	GPM cat. 1	12:51	12:47	12:44	12:40 6,56%
443	127,7	48,3	FRIDBESCH		12:53	12:49	12:46	12:42
494	125,0	51,0	CONSTHUM		12:57	12:53	12:49	12:46
509	122,7	53,3	HOLZTHUM		13:01	12:56	12:53	12:49
291	115,4	60,6	LELLINGEN		13:12	13:07	13:03	12:59
327	113,5	62,5	PINTSCH		13:15	13:10	13:06	13:02
334	111,4	64,6	SIEBENALER		13:19	13:13	13:09	13:05
459	108,4	67,6	MUNSHAUSEN		13:23	13:18	13:13	13:09
511	107,1	68,9	MUNSHAUSEN (GPM)	GPM cat. 2	13:25	13:20	13:15	13:10 4,24%
521	105,5	70,5	MARNACH		13:28	13:22	13:17	13:13
272	97,1	78,9	RODERSHAUSEN		13:41	13:35	13:29	13:24
261	93,9	82,1	KOUNENHAFF		13:46	13:40	13:34	13:28
261	90,6	85,4	EISENBACH		13:51	13:45	13:39	13:33
237	86,7	89,3	GEMÜND		13:58	13:50	13:44	13:38
228	84,4	91,6	STOLZEMBOURG		14:01	13:54	13:47	13:41
237	79,7	96,3	près BIVELS	RAVI	14:09	14:01	13:54	13:48
207	78,4	97,6	VIANDEN		14:11	14:03	13:56	13:50
212	75,0	101,0	BETTEL		14:16	14:08	14:01	13:54
302	72,1	103,9	FOUHREN		14:21	14:12	14:05	13:58
235	70,3	105,7	TANDEL		14:23	14:15	14:08	14:01
202	67,9	108,1	SELZ		14:27	14:19	14:11	14:04
190	67,2	108,8	BLEESBRÉCK		14:28	14:20	14:12	14:05
189	65,9	110,1	BETTENDORF		14:30	14:22	14:14	14:07
277	60,4	115,6	EPPELDORF		14:39	14:30	14:22	14:14
408	58,3	117,7	BEAUFORT (GPM)	GPM cat. 1	14:42	14:33	14:25	14:17 6,72%
405	58,1	117,9	BEAUFORT		14:43	14:33	14:25	14:17
319	53,2	122,8	HALLER		14:50	14:41	14:32	14:24
297	50,4	125,6	WALDBILLIG		14:55	14:45	14:36	14:28
310	48,9	127,1	CHRISTNACH		14:57	14:47	14:38	14:30
270	44,8	131,2	LAROCLETTE		15:04	14:53	14:44	14:35
278	43,6	132,4	ERNZEN		15:06	14:55	14:46	14:37
317	38,3	137,7	FISCHBACH		15:14	15:03	14:53	14:44
322	38,2	137,8	Entrée Résidence Grand-Duc Jean	RUSH	15:14	15:03	14:53	14:44
376	31,9	144,1	BLASCHETTE		15:24	15:13	15:02	14:53
357	30,2	145,8	KLÉNGELSCHIEER		15:27	15:15	15:05	14:55
351	29,9	146,1	ASSELSCHIEUER		15:27	15:16	15:05	14:56
311	29,0	147,0	EISENBORN		15:29	15:17	15:07	14:57
406	24,7	151,3	STAFELTER		15:35	15:23	15:13	15:03
416	23,8	152,2	WALDHAF		15:37	15:25	15:14	15:04
270	18,8	157,2	LUXEMBOURG		15:45	15:32	15:21	15:11
332	11,4	164,6	PABEIERBIERG (ARRIVEE)	GPM cat. 1	15:56	15:43	15:32	15:21 9,05%
270	9,5	166,5	ROLLINGERGRUND		15:59	15:46	15:34	15:24
332	7,6	168,4	PABEIERBIERG (ARRIVEE)	GPM cat. 1	16:02	15:49	15:37	15:26 9,05%
270	5,7	170,3	ROLLINGERGRUND		16:05	15:52	15:40	15:29
332	3,8	172,2	PABEIERBIERG (ARRIVEE)	GPM cat. 1	16:08	15:55	15:43	15:31 9,05%
270	1,9	174,1	ROLLINGERGRUND		16:11	15:58	15:45	15:34
332	0,0	176,0	PABEIERBIERG (ARRIVEE)	ARRIVEE	16:14	16:01	15:48	15:37

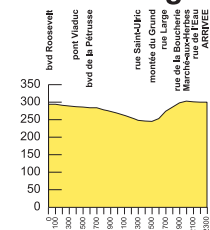


DANGER DRAPEAUX JAUNES

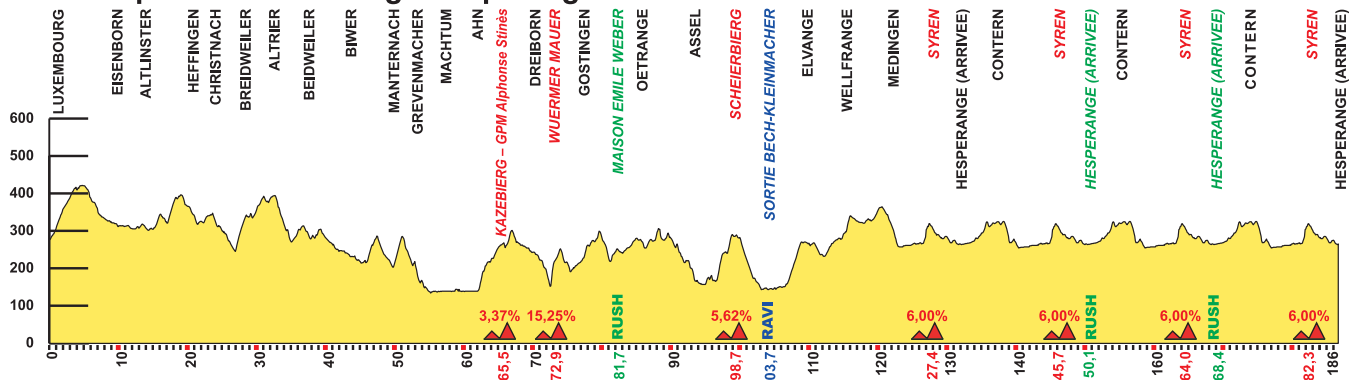
Parcours neutralisé: îlots

Km 0,3 îlot directionnel
 Km 0,5 virage à droite
 Km 0,9 îlot direct./rond-point
 Km 18,5 îlot direct./rond-point
 Km 19,7 îlot direct./rond-point
 Km 23,3 îlot direct./rond-point
 Km 56,3 virage à épingle droite
 Km 77,1 virage à épingle droite
 Km 77,3 virage à épingle gauche
 Km 78,3 virage à épingle droite
 Km 78,6 virage à épingle gauche
 Km 105,5 îlot directionnel
 Km 106,3 îlot directionnel
 Km 106,6 îlot directionnel
 Km 107,8 îlot directionnel
 Km 108,9 îlot direct./rond-point
 Km 114,5 virage à épingle droite
 Km 127,4 îlot direct./rond-point
 Km 128,3 îlot directionnel
 Km 144,2 îlot directionnel
 Km 152,6 îlot directionnel
 Km 156,5 îlot directionnel
 Km 158,6 îlot directionnel
 Km 160,5 virage à droite
 Km 162,4 virage à épingle droite
 Km 163,8 îlot directionnel
 Km 166,2 virage à épingle droite
 Km 167,6 îlot directionnel
 Km 170,0 virage à épingle droite
 Km 171,4 îlot directionnel
 Km 173,8 virage à épingle droite
 Km 175,2 îlot directionnel

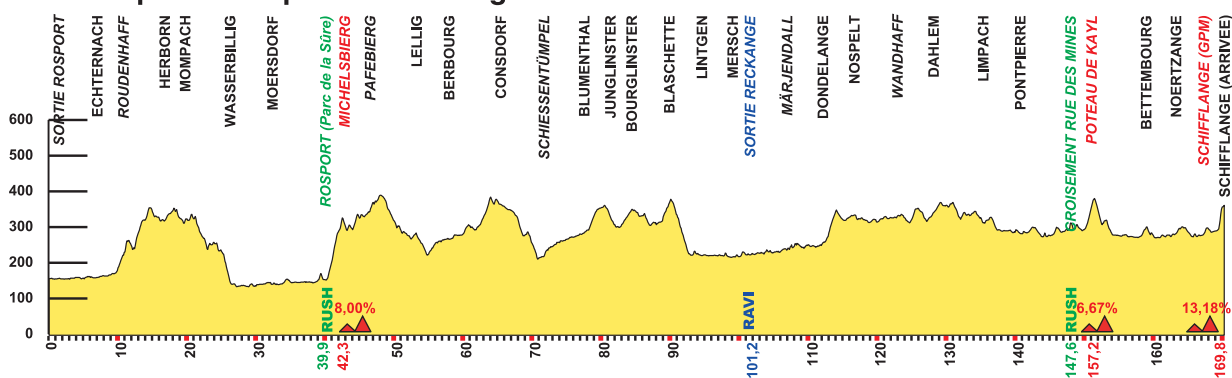
Profil Prologue



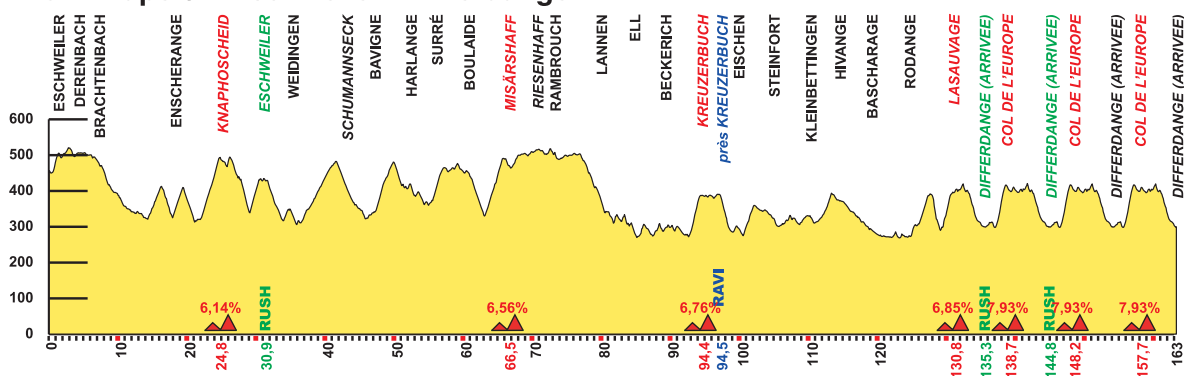
Profil Etape 1 – Luxembourg - Hesperange



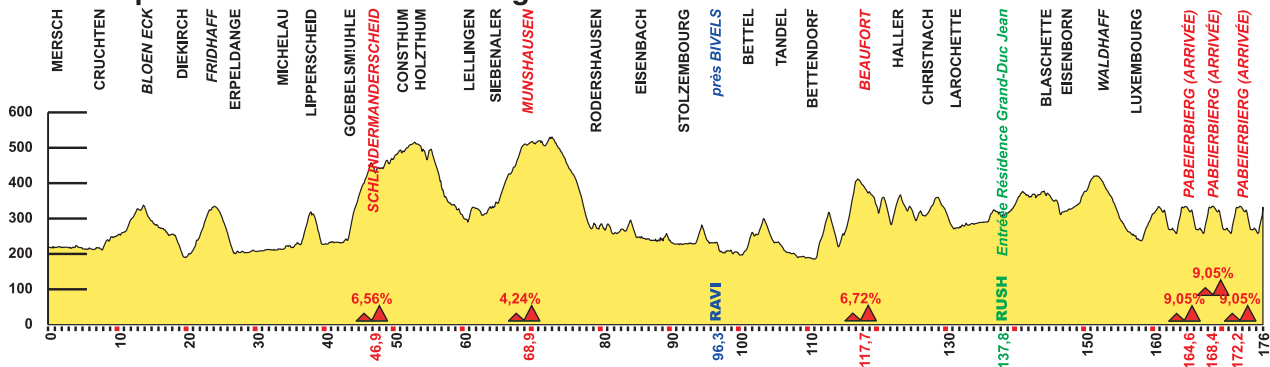
Profil Etape 2 – Rosport - Schiffflange



Profil Etape 3 – Eschweiler - Differdange



Profil Etape 4 – Mersch - Luxembourg



LES CÔTES DU ŠKODA TOUR DE LUXEMBOURG 2018

Breedewee

Degré de difficulté:		Prologue	
Longueur	350 m	côte no	1
Altitude pied	246,30 m	côtes restantes	0
Altitude sommet	299,11 m	km parcourus*:	1,86
Dénivellation	52,81 m	km à parcourir**:	0,49
Pente moyenne	15,09%		
Pente maximale	18,16%		

* au pied ** au sommet

Michelsbiert

Degré de difficulté:	1	Etape	2
Longueur	2100 m	côte no	1
Altitude pied	159 m	côtes restantes	2
Altitude sommet	327 m	km parcourus*:	40,2
Dénivellation	168 m	km à parcourir**:	127,8
Pente moyenne	8,00%		
Pente maximale	13,00%		

* au pied ** au sommet

Kazebierg - Alphonse Steinès (GPM)

Degré de difficulté:	2	Etape	1
Longueur	3800 m	côte no	1
Altitude pied	139 m	côtes restantes	6
Altitude sommet	267 m	km parcourus*:	61,7
Dénivellation	128 m	km à parcourir**:	121,2
Pente moyenne	3,37%		
Pente maximale	12,00%		

* au pied ** au sommet

Poteau de Kayl

Degré de difficulté:	2	Etape	2
Longueur	1200 m	côte no	2
Altitude pied	301 m	côtes restantes	1
Altitude sommet	381 m	km parcourus*:	149,7
Dénivellation	80 m	km à parcourir**:	19,2
Pente moyenne	6,67%		
Pente maximale	10,00%		

* au pied ** au sommet

Wuermer Mauer

Degré de difficulté:	1	Etape	1
Longueur	400 m	côte no	2
Altitude pied	152 m	côtes restantes	5
Altitude sommet	213 m	km parcourus*:	72,5
Dénivellation	61 m	km à parcourir**:	113,8
Pente moyenne	15,25%		
Pente maximale	17,00%		

* au pied ** au sommet

Schiffelange (GPM)

Degré de difficulté:	1	Etape	2
Longueur	440 m	côte no	3
Altitude pied	296 m	côtes restantes	0
Altitude sommet	354 m	km parcourus*:	169,36
Dénivellation	58 m	km à parcourir**:	0,30
Pente moyenne	13,18%		
Pente maximale	18,00%		

* au pied ** au sommet

Scheierbiert

Degré de difficulté:	2	Etape	1
Longueur	2100 m	côte no	3
Altitude pied	170 m	côtes restantes	9
Altitude sommet	288 m	km parcourus*:	96,6
Dénivellation	118 m	km à parcourir**:	88,0
Pente moyenne	5,62%		
Pente maximale	11,00%		

* au pied ** au sommet

Knapfoscheid

Degré de difficulté:	1	Etape	3
Longueur	2800 m	côte no	1
Altitude pied	322 m	côtes restantes	6
Altitude sommet	494 m	km parcourus*:	22,0
Dénivellation	172 m	km à parcourir**:	139,0
Pente moyenne	6,14%		
Pente maximale	10,00%		

* au pied ** au sommet

Côte de Syren (1)

Degré de difficulté:	2	Etape	1
Longueur	900 m	côte no	4
Altitude pied	266 m	côtes restantes	3
Altitude sommet	320 m	km parcourus*:	126,5
Dénivellation	54 m	km à parcourir**:	59,3
Pente moyenne	6,00%		
Pente maximale	14,00%		

* au pied ** au sommet

Misärshaff

Degré de difficulté:	1	Etape	3
Longueur	2180 m	côte no	2
Altitude pied	328 m	côtes restantes	5
Altitude sommet	471 m	km parcourus*:	64,3
Dénivellation	143 m	km à parcourir**:	97,3
Pente moyenne	6,56%		
Pente maximale	11,25%		

* au pied ** au sommet

Côte de Syren (2)

Degré de difficulté:	2	Etape	1
Longueur	900 m	côte no	5
Altitude pied	266 m	côtes restantes	2
Altitude sommet	320 m	km parcourus*:	142,1
Dénivellation	54 m	km à parcourir**:	41,0
Pente moyenne	6,00%		
Pente maximale	14,00%		

* au pied ** au sommet

Kreuzerbuch

Degré de difficulté:	1	Etape	3
Longueur	1700 m	côte no	3
Altitude pied	272 m	côtes restantes	4
Altitude sommet	387 m	km parcourus*:	92,7
Dénivellation	115 m	km à parcourir**:	69,4
Pente moyenne	6,76%		
Pente maximale	10,00%		

* au pied ** au sommet

Côte de Syren (3)

Degré de difficulté:	2	Etape	1
Longueur	900 m	côte no	6
Altitude pied	266 m	côtes restantes	1
Altitude sommet	320 m	km parcourus*:	160,4
Dénivellation	54 m	km à parcourir**:	22,7
Pente moyenne	6,00%		
Pente maximale	14,00%		

* au pied ** au sommet

Lasauvage

Degré de difficulté:	1	Etape	3
Longueur	1430 m	côte no	4
Altitude pied	301 m	côtes restantes	3
Altitude sommet	399 m	km parcourus*:	129,4
Dénivellation	98 m	km à parcourir**:	33,0
Pente moyenne	6,85%		
Pente maximale	14,00%		

* au pied ** au sommet

Côte de Syren (4)

Degré de difficulté:	2	Etape	1
Longueur	900 m	côte no	7
Altitude pied	266 m	côtes restantes	0
Altitude sommet	320 m	km parcourus*:	181,4
Dénivellation	54 m	km à parcourir**:	4,4
Pente moyenne	6,00%		
Pente maximale	14,00%		

* au pied ** au sommet

Col de l'Europe (1)

Degré de difficulté:	1	Etape	3
Longueur	1500 m	côte no	5
Altitude pied	298 m	côtes restantes	2
Altitude sommet	417 m	km parcourus*:	137,2
Dénivellation	119 m	km à parcourir**:	25,1
Pente moyenne	7,93%		
Pente maximale	14,00%		

* au pied ** au sommet

LES CÔTES DU ŠKODA TOUR DE LUXEMBOURG 2018

Col de l'Europe (2)

Degré de difficulté:	1	Etape	3
Longueur	1500 m	côte no	6
Altitude pied	298 m	côtes restantes	1
Altitude sommet	417 m	km parcourus*:	146,7
Dénivellation	119 m	km à parcourir**:	15,6
Pente moyenne	7,93%		
Pente maximale	14,00%		

* au pied ** au sommet

Col de l'Europe (3)

Degré de difficulté:	1	Etape	3
Longueur	1500 m	côte no	7
Altitude pied	298 m	côtes restantes	0
Altitude sommet	417 m	km parcourus*:	156,2
Dénivellation	119 m	km à parcourir**:	6,1
Pente moyenne	7,93%		
Pente maximale	14,00%		

* au pied ** au sommet

Schlindermanderscheid

Degré de difficulté:	1	Etape	4
Longueur	3400 m	côte no	1
Altitude pied	236 m	côtes restantes	5
Altitude sommet	459 m	km parcourus*:	167,6
Dénivellation	223 m	km à parcourir**:	7,6
Pente moyenne	6,56%		
Pente maximale	11,00%		

* au pied ** au sommet

Munshausen

Degré de difficulté:	2	Etape	4
Longueur	4100 m	côte no	2
Altitude pied	332 m	côtes restantes	4
Altitude sommet	506 m	km parcourus*:	64,8
Dénivellation	174 m	km à parcourir**:	107,1
Pente moyenne	4,24%		
Pente maximale	8,00%		

* au pied ** au sommet

Beaufort

Degré de difficulté:	1	Etape	4
Longueur	2900 m	côte no	3
Altitude pied	216 m	côtes restantes	3
Altitude sommet	411 m	km parcourus*:	114,8
Dénivellation	195 m	km à parcourir**:	58,3
Pente moyenne	6,72%		
Pente maximale	8,00%		

* au pied ** au sommet

Pabeierbiert (1)

Degré de difficulté:	1	Etape	4
Longueur	825 m	côte no	4
Altitude pied	258,57 m	côtes restantes	2
Altitude sommet	333,22 m	km parcourus*:	163,775
Dénivellation	74,65 m	km à parcourir**:	11,40
Pente moyenne	9,05%		
Pente maximale	14,02%		

* au pied ** au sommet

Pabeierbiert (2)

Degré de difficulté:	1	Etape	4
Longueur	825 m	côte no	5
Altitude pied	258,57 m	côtes restantes	1
Altitude sommet	333,22 m	km parcourus*:	167,575
Dénivellation	74,65 m	km à parcourir**:	7,60
Pente moyenne	9,05%		
Pente maximale	14,02%		

* au pied ** au sommet

Pabeierbiert (3)

Degré de difficulté:	1	Etape	4
Longueur	825 m	côte no	6
Altitude pied	258,57 m	côtes restantes	0
Altitude sommet	333,22 m	km parcourus*:	171,375
Dénivellation	74,65 m	km à parcourir**:	3,80
Pente moyenne	9,05%		
Pente maximale	14,02%		

* au pied ** au sommet



LE LIVRE D'OR DU TOUR DE LUXEMBOURG

1° 1935	CLEMENS Mathias (L)	HAMELRYCKX Julien (B)	OEYEN Jean (B)
2° 1936	CLEMENS Mathias (L)	CLEMENS Pierre (L)	HAMELRYCKX Julien (B)
3° 1937	CLEMENS Mathias (L)	CLEMENS Pierre (L)	MICHELSEN Camille (B)
4° 1938	VLAEMYNCK Lucien (B)	BRAECKEVELDT Adolphe (B)	DELTOUR Hubert (B)
5° 1939	CLEMENS Mathias (L)	VLAEMYNCK Lucien (B)	MITHOUARD Fernand (F)
6° 1946	SCHOTTE Brik (B)	DIEDERICH Bim (L)	CALLENS Norbert (B)
7° 1947	CLEMENS Mathias (L)	DIEDERICH Bim (L)	KIRCHEN Jean (L)
8° 1948	GOLDSCHMIT Jean (L)	LAPÉBIE Guy (F)	CLEMENS Mathias (L)
9° 1949	DIEDERICH Bim (L)	SFORACCHI Nello (I)	ERNZER Marcel (L)
10° 1950	DE RIJCK Isidore (B)	DIEDERICH Bim (L)	KIRCHEN Jean (L)
11° 1951	ERNZER Marcel (L)	DIEDERICH Bim (L)	JOBÉ Georges (B)
12° 1952	KIRCHEN Jean (L)	GOLDSCHMIT Jean (L)	VANDERSTOCKT Robert (B)
13° 1953	VANDERSTOCKT Robert (B)	CLOSE Alex (B)	GAUL Charly (L)
14° 1954	SCHMITZ Jempy (L)	GAUL Charly (L)	ERNZER Marcel (L)
15° 1955	BOBET Louison (F)	ERNZER Marcel (L)	GAUL Charly (L)
16° 1956	GAUL Charly (L)	REMANGEON René (F)	FORESTIER Jean (F)
17° 1957	SAINT Gérard (F)	ELENA Raymond (F)	GERUSSI Elio (I)
18° 1958	SCHMITZ Jempy (L)	ANNAERT Jean-Claude (F)	DE JONGH Piet (NL)
19° 1959	GAUL Charly (L)	BOLZAN Aldo (L)	CERAMI Pino (B)
20° 1960	ERNZER Marcel (L)	BOLZAN Aldo (L)	PINTARELLI Giuseppe (I)
21° 1961	GAUL Charly (L)	ERNZER Marcel (L)	GROUSSARD Georges (F)
22° 1962	PLANCKAERT Joseph (B)	SCHROEDERS Willy (B)	DE MULDER Frans (B)
23° 1963	MOLENAERS Yvo (B)	DE ROO Jo (NL)	VAN DEN BORGH Martin (NL)
24° 1964	DEN HARTOG Arie (NL)	MALIEPAARD Bas (NL)	JUNKERMANN Hans (D)
25° 1965	DENSON Vincent (GB)	LEBAUBE Jean-Claude (F)	DEN HARTOG Arie (NL)
26° 1966	SCHUTZ Edy (L)	DESMET Armand (B)	PLANCKAERT Willy (B)
27° 1967	BRANDS Frans (B)	VAN DE KERCKHOVE Bernard (B)	DELISLE Raymond (F)
28° 1968	SCHUTZ Edy (L)	HAAST Cees (NL)	BODRERO Franco (I)
29° 1969	BOIFAVA Davide (I)	WAGTMANS Rini (NL)	DEN HARTOG Arie (NL)
30° 1970	SCHUTZ Edy (L)	PINTENS Georges (B)	PIJNEN René (NL)
31° 1971	DIERICKX André (B)	BRACKE Ferdinand (B)	MORTENSEN Leif (DK)
32° 1972	ROSIERS Roger (B)	AERTS Paul (B)	HOBAN Barry (GB)
33° 1973	VASSEUR Sylvain (F)	PLANCKAERT Willy (B)	GUITARD Jean-Pierre (F)
34° 1974	MAERTENS Freddy (B)	VERBEECK Frans (B)	VAN SPRINGEL Herman (B)
35° 1975	VERBEECK Frans (B)	TEIRLINCK Willy (B)	VAN SPRINGEL Herman (B)
36° 1976	VERBEECK Frans (B)	JACOBS Joseph (B)	KNETEMANN Gerrie (NL)
37° 1977	PRONK Bert (NL)	KNETEMANN Gerrie (NL)	LIENHARD Willi (CH)
38° 1978	PEETERS Ludo (B)	WESEMAEL Wilfried (B)	KARSTENS Gerben (NL)
39° 1979	DIDIER Lucien (L)	HINAULT Bernard (F)	OOSTERBOSCH Bert (NL)
40° 1980	OOSTERBOSCH Bert (NL)	VAN VLIET Leo (NL)	GISIGER Daniel (CH)
41° 1981	BARINOV Youri (SU)	BOKOV Igor (SU)	SUUN Riho (SU)
42° 1982	HINAULT Bernard (F)	KUIPER Hennie (NL)	BOKOV Igor (SU)
43° 1983	DIDIER Lucien (L)	MOTTET Charly (F)	ANDERSEN Kim (DK)
44° 1984	LAVAINNE Christophe (F)	TACKAERT William (B)	DHAENENS Rudy (B)
45° 1985	NIJDAM Jelle (NL)	TACKAERT William (B)	LUYTEN Louis (B)
46° 1986	ROOKS Steven (NL)	LILHOLT Sören (DK)	MAIER Harald (A)
47° 1987	LILHOLT Sören (DK)	FIGNON Laurent (F)	VAN ITTERBEECK Benjamin (B)
48° 1988	TRINKLER Richard (CH)	KUUM Janusz (N)	DECRION Jacques (F)
49° 1989	CORNELISSE Michel (NL)	KAJZER Dariusz (D)	SCHURER Eddy (NL)
50° 1990	LAVAINNE Christophe (F)	MÄCHLER Erich (CH)	SCIANDRI Maximilian (I)
51° 1991	THEUNISSE Gert-Jan (NL)	MAASSEN Frans (NL)	VAN DER POEL Adri (NL)
52° 1992	DOJWA Jean-Philippe (F)	VAN DEN AKKER John (NL)	KIEFEL Ron (USA)
53° 1993	SCIANDRI Maximilian (I)	DEN BAKKER Maarten (NL)	MUSEEUW Johan (B)
54° 1994	MAASSEN Frans (NL)	HINCAPIE George (USA)	MAURI Melchior (E)
55° 1995	JÄRMANN Rolf (CH)	MAGNIEN Emmanuel (F)	BORTOLAMI Gian-Luca (I)
56° 1996	ELLI Alberto (I)	DESBIENS Laurent (F)	BREUKINK Erik (NL)
57° 1997	VANDENBROUCKE Frank (B)	ELLI Roberto (I)	BREUKINK Erik (NL)
58° 1998	ARMSTRONG Lance (USA)	DEKKER Erik (NL)	MÜLLER Dirk (D)

59° 1999	WAUTERS Marc (B)	KJAERGAARD Steffen (N)	STEINHAUSER Tobias (D)
60° 2000	ELLI Alberto (I)	JOACHIM Benoît (L)	LODA Nicola (I)
61° 2001	PETERSEN Jörgen Bo (DK)	BELOHVOSCIKS Raivis (LAT)	RODRIGUEZ Fred (USA)
62° 2002	LJUNGQVIST Marcus (S)	VOSKAMP Bart (NL)	SOSENKA Ondrej (POL)
63° 2003	VOECKLER Thomas (F)	WADECKI Piotr (POL)	CANADA GARCIA David (E)
64° 2004	MONFORT Maxime (B)	HIEKMANN Thorsten (D)	JAKSCHE Jörg (D)

LE LIVRE D'OR DU ŠKODA TOUR DE LUXEMBOURG

65° 2005	BODROGI Laszlo (H)	CANCELLARA Fabian (CH)	VASTARANTA Jukka (FIN)
66° 2006	VANDEVELDE Christian (USA)	BROZYNA Tomasz (POL)	JOHANSEN Allan (DK)
67° 2007	RAST Grégory (CH)	BROCHARD Laurent (F)	DALL'ANTONIA Tizian (I)
68° 2008	POSTHUMA Joost (NL)	ALBASINI Michael (CH)	SCHLECK Frank (L)
69° 2009	SCHLECK Frank (L)	KLÖDEN Andreas (D)	MARCATO Marco (I)
70° 2010	CARRARA Matteo (I)	SCHLECK Frank (L)	ARMSTRONG Lance (USA)
71° 2011	GERDEMANN Linus (D)	GENIEZ Alexandre (F)	GALLOPIN Tony (F)
72° 2012	FUGLSANG Jakob (DK)	POELS Wouter (NL)	SCHLECK Frank (L)
73° 2013	MARTENS Paul (D)	HIVERT Jonathan (F)	BAKELANTS Jan (B)
74° 2014	BRESCHERL Matti (DK)	DRUCKER Jean-Pierre (L)	MORKOV Michael (DK)
75° 2015	GERDEMANN Linus (D)	DE MAAR Marc (NL)	DUYN Huub (NL)
76° 2016	LAMMERTINK Maurits (NL)	GILBERT Philippe (B)	KIRSCH Alex (L)
77° 2017	VAN AVERMAET Greg (B)	MEURISSE Xandro (B)	PEREZ Anthony (F)

	LUXEMBOURG (L)	21	VICTOIRES
	BELGIQUE (B)	17	
	PAYS-BAS (NL)	10	
	FRANCE (F)	8	
	ITALIE (I)	5	
	DANEMARK (DK)	4	
	ALLEMAGNE (D)	3	
	SUISSE (CH)	3	
	ETATS-UNIS (USA)	2	
	GRANDE-BRETAGNE (GB)	1	
	HONGRIE (H)	1	
	SUEDE (S)	1	
	UNION SOVIETIQUE (SU)	1	

PAR NATION



Les hôpitaux de service



Hôpitaux Robert Schuman -
Centre Hospitalier du Kirchberg
9, rue Edward Steichen
L-2540 Luxembourg-Kirchberg
tél. +352 24 68 1 – fax +352 2468-2009
<http://www.hkb.lu/fr/>

Centre Hospitalier du Nord, Site Ettelbrück
Clinique St Louis, Ettelbrück
120, avenue Lucien Salentiny
L-9002 Ettelbrück
tél. +352 81 66 1 – fax +352 8166-3049
<http://www.chdn.lu/>

Centre Hospitalier de Luxembourg
Hôpital Municipal
4, rue Barblé,
L-1210 Luxembourg
tél. +352 44 11 11 – fax +352 45 87 62
<https://www.chl.lu/>

Centre Hospitalier Emile Mayrisch, Site Esch/Alzette
Hôpital de la Ville d'Esch-sur-Alzette
rue Emile Mayrisch
L-4240 Esch-sur-Alzette
tél. +352 57 11 1 – fax +352 5711-65159
<https://www.chem.lu/>

LES HOTELS DU ŠKODA TOUR DE LUXEMBOURG 2018

PARC-HOTEL

L-1453 LUXEMBOURG
120, Route d'Echternach
tél. +352 43 56 43
fax +352 43 69 03
www.parc-hotel.lu
email: info@parc-hotel.lu

COFIDIS, SOLUTIONS CREDITS (COF)
DELKO MARSEILLE PROVENCE KTM (DMP)
DIRECT ENERGIE (TDE)
EUSKADI BASQUE COUNTRY - MURIAS (EUS)
ROOMPOT - NEDERLANDSE LOTERIJ (RNL)
VERANDA'S WILLEMS - CRELAN (VWC)
WANTY - GROUPE GOBERT (WGG)
WB AQUA PROTECT VERANCLASSIC (WVA)
BIKE AID (BAI)
LEOPARD PRO CYCLING (LPC)
TEAM VORARLBERG SANTIC (VOL)
CCC SPRANDI POLKOWICE (CCC)

EURO-HOTEL

11, route de Luxembourg
L-6182 GONDERANGE
tél. +352 78 85 51
fax +352 78 85 50
www.eurohotel.lu
email: info@eurohotel.lu

TEAM LOTTO - KERNHAUS (LKH)

HOTEL BERNINI

163, route de Luxembourg
L-3254 BETTEMBOURG
tél. +352 51 66 11 0
fax +352 51 59 22
www.bernini.lu
email: bernini@pt.lu

SPORT VLAANDEREN - BALOISE (SVB)

HOTEL GULLIVER

58, rue Nicolas Meyers
L-4918 BASCHARAGE
tél. +352 50 44 55-1
fax +352 50 44 55-2
www.gulliver.lu
email: info@gulliver.lu

TEAM DIFFERDANGE - LOSCH (CCD)

LES EQUIPES DU ŠKODA TOUR DE LUXEMBOURG 2018



CCC SPRANDI POLKOWICE



COFIDIS, SOLUTIONS CREDITS



DELKO MARSEILLE PROVENCE KTM



EUSKADI BASQUE COUNTRY - MURIAS



LEOPARD PRO CYCLING



ROOMPOT - NEDERLANDSE LOTERIJ



SPORT VLAANDEREN - BALOISE



DIRECT ENERGIE



VERANDA'S WILLEMS - CRELAN



WANTY - GROUPE GOBERT



WB AQUA PROTECT VERANCLASSIC



BIKE AID



TEAM LOTTO - KERN HAUS



TEAM DIFFERDANGE-LOSCH



TEAM VORARLBERG SANTIC