

**XXXVII CURSA CICLISTA DEL LLOBREGAT Navàs-Sant Boi****Gran Premio AJUNTAMENT DE SANT BOI**

Puntuable para la

**COPA DE ESPAÑA JÚNIOR 2018 (RFEC)****111,3 Km**

Km	Faltan	Altitud	Población	RUTÓMETRO	Horario de paso
0,0	111,3	367 m	<b>NAVÀS</b>	<b>SALIDA de la PL de l'AJUNTAMENT por Ctra. de Berga</b> <b>C-1411z</b> a <b>Balsareny</b>	<b>10:00</b>
1,3	110,0	383 m		En rotonda, 3ª salida a <b>La Rabeia-Colònia Soldevila</b> por Vía de Servicio <b>C-16z</b>	10:02
3,2	108,1	342 m		Por la izquierda de autovía, girar a derecha   dirección <b>BALSARENY</b> por <b>C-1411z</b>	10:04
3,3	108,0	342 m		Girar a la izquierda dirección <b>BALSARENY</b> por Carretera de Balsareny <b>C-1411z</b>	10:05
3,8	107,5	333 m	<b>BALSARENY</b>	(exterior)  En rotonda, 1ª salida a la derecha hacia <b>SÚRIA</b> bajo autovía por <b>BP-4313</b>	10:06
17,0	94,3	297 m	<b>SÚRIA</b>	(interior) <b>Peligro: resaltos Ctra. de Balsareny en bajada</b> por <b>BP-4313</b>	10:26
18,3	93,0	279 m		<b>Girar 90º a la izquierda</b> hacia <b>MANRESA-CALLÚS</b> por Ctra. de Manresa <b>C-1410z</b>	10:28
19,8	91,5	281 m	<b>FUSTERET</b>	(interior)  Dirección <b>MANRESA</b> por <b>C-1410z</b>	10:31
21,0	90,3	270 m		Incorporación a la <b>C-55</b> dirección <b>BARCELONA-MANRESA</b> <b>Balizas</b>	10:32
25,6	85,7	265 m		Girar a izquierda dirección <b>SANTPEDOR-SALLENT</b> por Ctra. Callús <b>BV-4511</b>	10:40
28,9	82,4	311 m	<b>SANTPEDOR</b>	(interior)  por Ctra. de Callús <b>BV-4511</b> <b>Peligro: plataformas sobreelevadas</b>	10:45
29,7	81,6	312 m		(interior) <b>Girar 90º a la derecha</b> dirección <b>MANRESA</b> por Ctra. de Manresa <b>BV-4501</b>	10:46
31,7	79,6	306 m	<b>PINEDA DE BAGES</b>	(interior)    por Ctra. de Santpedor <b>BV-4501</b>	10:50
33,1	78,2	298 m		En la 1ª rotonda,    2ª salida hacia <b>MANRESA nord-Parc de l'Agulla</b> por <b>BV-4501</b>	10:52
33,2	78,1	297 m		En la 2ª rotonda,    continuar recto por <b>BV-4501</b>	10:53
33,9	77,4	279 m		En 3ª rotonda,    girar a izquierda 270º bajo <b>C-55</b> <b>St. FRUITÓS de B.-BARCELONA</b>	10:54
34,2	77,1	281 m		Incorporación a <b>C-55</b> dirección <b>St. FRUITÓS B.-MANRESA-BARCELONA</b>	10:55
35,0	76,3	276 m		En bifurcación, seguir recto dirección <b>MANRESA-Viladordis-BARCELONA</b> por <b>C-55</b>	10:56
36,0	75,3	276 m		En bifurcación, seguir recto dirección <b>MANRESA-Viladordis-BARCELONA</b> por <b>C-55</b>	10:56
38,7	72,6	232 m		<b>Estrechamiento</b> , <b>Peligro: BAJADA 9% dirección BARCELONA</b> <b>C-55</b>	11:00
43,3	68,0	171 m	<b>CASTELLGALÍ</b>	(exterior) Dirección <b>BARCELONA</b> por <b>C-55</b>	11:08
44,7	66,6	164 m	<b>SANT VICENÇ DE CASTELLET</b>	(exterior) Dirección <b>BARCELONA</b> por <b>C-55</b>	11:10
46,8	64,5	165 m		En bifurcación, seguir recto dirección <b>BARCELONA-TERRASSA-Montserrat</b> por <b>C-55</b>	11:13
47,7	63,6	189 m		Girar a la derecha dirección <b>CASTELLBELL I EL VILAR-MARGANELL</b> por <b>BV-1123</b>	11:15
48,0	63,3	173 m		Girar a la izquierda a <b>CASTELLBELL I EL VILAR-MANRESA</b> por <b>C-1411a</b>	11:16
48,5	62,8	160 m	<b>CASTELLBELL I EL VILAR</b>	(interior) <b>Resaltos carretera estrecha</b> Por <b>C-1411a</b> y <b>BP-1121</b>	11:17
52,0	59,3	145 m.		Girar a izquierda hacia <b>TERRASSA</b> bajo puente por <b>BP-1213</b> e incorporación a <b>C-58</b>	11:21
52,1	59,2	149 m.		Incorporación a <b>C-58</b> <b>Balizas</b> Seguir recto por <b>C-58</b> <b>Vall de Montserrat, NO!</b>	11:22
52,5	58,6	153 m		<b>-PM- INICIO PREMIO DE LA MONTAÑA de VACARISSES ext. -5,8 Km- por C-58</b>	11:23
58,3	53,0	346 m		<b>-PM- FINAL PREMIO DE LA MONTAÑA de VACARISSES ext. por C-58</b>	11:35
59,2	52,1	326 m		Girar a la derecha dirección <b>VACARISSES-OLESA DE M.</b> abandonando la <b>C-58</b>	11:36
59,4	51,9	312 m		<b>Girar a derecha a OLESA DE MONTSERRAT</b> por <b>BV-1211</b> y <b>B-121</b>	11:37
62,9	48,4	253 m		Seguir recto dirección <b>OLESA DE MONTSERRAT</b> , incorporación a <b>B-120</b>	11:39
65,5	45,8	140 m	<b>OLESA DE MONTSERRAT</b>	(interior) <b>Peligro: Plataformas elevadas en bajada</b> por <b>B-120</b>	11:43
66,3	45,0	104 m		<b>Girar a izquierda 90º dirección MARTORELL-BARCELONA</b> por <b>BV-1201</b>	11:44
66,6	44,7	103 m		En la rotonda, 3ª salida dirección <b>MARTORELL</b> por Ctra. de Les Carpes <b>BV-1201</b>	11:45
68,7	42,6	72 m		En la rotonda, 1ª salida dirección <b>MARTORELL</b> por Ctra. de Les Carpes <b>BV-1201</b>	11:48
71,4	39,9	68 m		<b>Girar a izquierda 90º</b> a <b>ULLASTRELL-TERRASSA-Sta. Maria de Vilalba</b> <b>BV-1202</b>	11:52
71,4	39,9	68 m		<b>-PM- INICIO PREMIO DE LA MONTAÑA a ULLASTRELL -10,4 Km- por BV-1202</b>	11:52
72,8	38,5	154 m	<b>SANTA MARIA DE VILALBA</b>	(exterior) Por <b>BV-1202</b>	11:54
77,8	33,5	310 m	<b>ULLASTRELL</b>	(interior) <b>Resaltos en carretera</b> por <b>BV-1202</b>	12:03
81,8	29,5	380 m		<b>-PM- FINAL PREMIO DE LA MONTAÑA del ULLASTRELL por BV-1203</b>	12:15
81,9	29,4	379 m		Girar a derecha a <b>CASTELLBISBAL-MARTORELL</b> <b>BAJADA 5%</b> por <b>C-243c</b>	12:16

91,2	20,1	60 m	<b>MARTORELL</b> (exterior)  Girar a izquierda hacia <b>MOLINS DE REI-BARCELONA</b> por <b>N-IIa</b>	12:26
92,9	18,4	68 m	<b>SANT ANDREU DE LA BARCA</b> (interior)  Recto hacia <b>PALLEJÀ-BARCELONA</b> <b>N-IIa</b>	12:31
97,2	14,1	38 m	<b>Túnel Roca d'Adroc 250 m -POCO ILUMINADO-</b> Por <b>N-IIa</b>	12:36
98,3	13,0	44 m	<b>PALLEJÀ</b> (interior)  Recto a <b>MOLINS DE REI-SANT VICENÇ DELS HORTS</b> por <b>N-IIa</b>	12:38
100,7	10,6	28 m	En bifurcación, seguir recto a <b>SANT BOI-SANT VICENÇ DELS HORTS</b> por <b>BV-2002</b>	10:42
101,1	10,2	28 m	<b>SANT VICENÇ DELS HORTS</b> (interior)  Recto dirección <b>SANT BOI</b> por <b>BV-2002</b>	12:43
<b>101,5</b>	<b>9,8</b>	<b>22 m</b>	<b>SANT VICENÇ DELS HORTS</b> -META VOLANTE-	<b>12:44</b>
104,0	7,3	20 m	<b>SANTA COLOMA DE CERVELLÓ</b> (exterior)  Recto dirección <b>SANT BOI</b> por <b>BV-2002</b>	12:48
104,9	6,4	18 m	<b>COS DE BOMBERS</b> Seguir recto dirección <b>SANT BOI</b> por <b>BV-2002</b>	12:49
106,2	5,1	15 m	<b>COLÒNIA GÜELL (SANTA COLOMA DE CERVELLÓ)</b> (exterior)  por <b>BV-2002</b>	12:52
106,6	4,7	17 m	<b>SANT BOI DE LLOBREGAT</b> (exterior)  Hacia <b>VILADECANS-CASTELLDEFELS</b> por <b>BV-2002</b>	12:53
107,9	3,4	17 m	En rotonda, 2ª salida a <b>CASTELLDEFELS</b> por <b>BV-2002</b> <b>¡SANT BOI Centre, NO!</b>	12:54
108,9	2,4	15 m	En bifurcación, seguir recto dirección <b>VILADECANS-CASTELLDEFELS</b> x <b>BV-2002</b>	12:56
109,2	2,1	12 m	Incorporación a la <b>C-245</b> dirección <b>SANT BOI centre-CASTELLDEFELS</b>	12:57
109,6	1,7	12 m	En rotonda, 1ª salida hacia <b>SANT BOI DE L.-CASTELLDEFELS</b> x <b>C-245</b>	12:58
110,2	1,1	9 m	(interior) <b>Girar a derecha a SANT BOI, subida</b> <b>C/ Jaume Balmes y Pau Claris</b>	12:59
<b>111,3</b>	<b>0</b>	<b>33 m</b>	<b>SANT BOI DE LLOBREGAT</b> (interior) -LLEGADA- <b>ÚLTIMO KM</b> <b>C/ Jaume Balmes y Pau Claris</b>	<b>13:00</b>

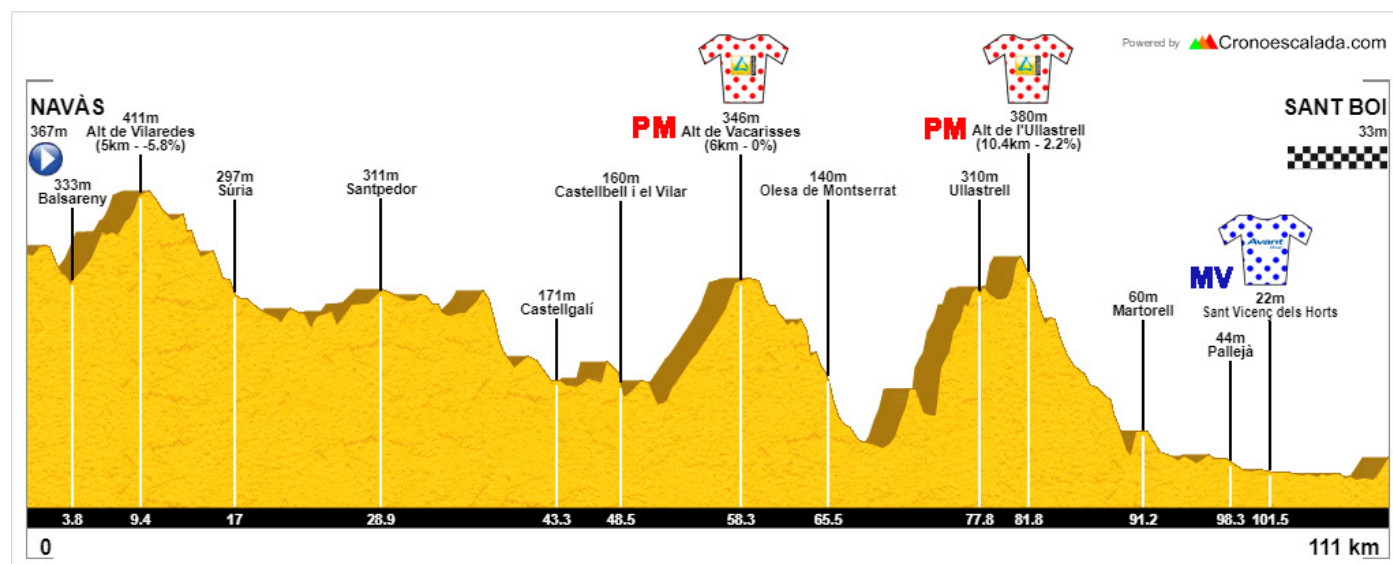
DISTANCIA: 111,3 km    DESNIVEL ACUM. SUBIDA: 1514 m    DESNIVEL ACUM. BAJADA: 1839 m    ALTITUD MAX. GPS: 482 m

**Organiza:** Club Ciclista Sant Boi - Ronda Sant Ramon, Local 44 Camps Blancs 08830 Sant Boi (Barcelona) Media estimada: 38,000 km/h

**Observaciones:** Si la carrera no llega agrupada en pelotón a la línea de meta, **los corredores descolgados y también los coches de equipo rezagados deberán observar y considerar todas las señales de tráfico** que se señalan, y en especial:

Se puede ver el itinerario de la Cursa (edición 2016) en: [https://www.youtube.com/watch?v=M\\_YK8Ap6b3M](https://www.youtube.com/watch?v=M_YK8Ap6b3M)

## PERFIL DE LA CURSA CICLISTA DEL LLOBREGAT NAVÀS-SANT BOI



<https://www.google.com/maps/d/viewer?mid=1wcdubogkaRKCZdn8eR8YSMbQEG5vZpUE&hl=ca&usp=sharing>



Abre la ruta en un navegador móvil o app



## ÚLTIMO KM Y ZONA DE APARCAMIENTO DE COCHES DE EQUIPO



## ruta de la cursa ciclista del llobregat navàs-sant boi





# XXXVII CURSA CICLISTA DEL LLOBREGAT Navàs-Sant Boi


Puntuable para la COPA DE ESPAÑA JÚNIOR 2018 (RFEC)

111,3 Km

27 de mayo de 2018

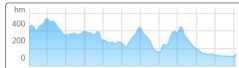
## Libro de Ruta

Organiza: Club Ciclista Sant Boi


 **bikemap**

**Cursa Ciclista del Llobregat Navàs-Sant Boi**  
by Juan José Paniagua Cordero

Itinerario de la Cursa Ciclista del Llobregat Navàs-Sant Boi, de 111,3 km de recorrido, organizada por el Club Ciclista Sant Boi y puntuable para la Copa de España Júnior de Ciclismo en Ruta 2018 (RFEC).



**DISTANCE:** 111 km  
**TOTAL VERTICAL CLIMB:** 1,140m  
**SURFACE:** Paved  
**CATEGORY:** Road bike

  
Opens route in mobile browser or app

