





VENDREDI 27 JUILLET

LOURDES – 200,5 km – LARUNS

ÉTAPE
19

KILOMÈTRES		ÉTAPE 19				HORAIRES			
À parcourir	Parcours			Caravane	38 km/h	36 km/h	34 km/h		
HAUTES-PYRÉNÉES (65)									
		VC	LOURDES (VC-D937)	DÉPART FICTIF	10:05	12:05	12:05	12:05	
200.5	0	D937	LOURDES	DÉPART RÉEL	10:15	12:15	12:15	12:15	
200	0.5		ARCIZAC-EZ-ANGLES		10:16	12:16	12:16	12:16	
197.5	3		ESCOUBÈS-POUTS		10:19	12:18	12:19	12:19	
195.5	5		Le Hameau (ORINCLES)		10:22	12:21	12:21	12:22	
193.5	7		LOUCRUP		10:24	12:24	12:24	12:24	
193.5	7		Côte de Loucrup		10:24	12:24	12:24	12:24	
190.5	10		MONTGAILLARD (D937-D935)		10:29	12:28	12:28	12:29	
189	11.5	D935	TRÉBONS		10:31	12:30	12:31	12:31	
186.5	14		POUZAC		10:35	12:33	12:34	12:35	
184.5	16		BAGNÈRES-DE-BIGORRE (D935-VC-D935-D938)		10:37	12:35	12:36	12:37	
180.5	20	D938	Haut de la Côte		10:43	12:41	12:42	12:43	
179	21.5		La Coume (MÉRILHEU)		10:46	12:43	12:44	12:46	
177	23.5		CIEUTAT		10:48	12:45	12:47	12:48	
170.5	30		Abbaye d'Escaladieu (BONNEMAZON)		10:57	12:54	12:55	12:57	
170	30.5		MAUVEZIN (D938-D14)		10:58	12:54	12:56	12:58	
168	32.5	D14	La Ribère		11:01	12:57	12:59	13:01	
167.5	33		GOURGUE (D14-D81)		11:02	12:58	13:00	13:02	
163.5	37	D81	CAPVERN-LES-BAINS (D81-D938)		11:08	13:03	13:05	13:08	
160.5	40		Côte de Capvern-les-Bains		11:12	13:07	13:09	13:12	
155.5	45	D938	Avezac-Gare (D938-D929 A)		11:19	13:14	13:16	13:19	
155	45.5		Passage à niveau n°125.5		11:20	13:14	13:17	13:20	
154	46.5	D929 A	Passage à niveau		11:21	13:15	13:18	13:21	
148.5	52		Carrefour D929 A-D929		11:29	13:22	13:25	13:29	
148	52.5	D929	HÈCHES		11:29	13:23	13:26	13:29	
145.5	55		Rebouc		11:33	13:27	13:30	13:33	
142.5	58		SARRANCOLIN (entrée)		11:38	13:31	13:34	13:38	
141	59.5		SARRANCOLIN		11:40	13:33	13:36	13:40	
140.5	60		BEYRÈDE-JUMET		11:40	13:33	13:36	13:40	
139.5	61		Escalère		11:42	13:35	13:38	13:42	
134.5	66		ARREAU (D929-D918)		11:49	13:41	13:45	13:49	
122	78.5	D918	Col d'Aspin (1 490 m)		12:24	14:11	14:16	14:24	
117.5	83		Payolle (CAMPAN)		12:30	14:17	14:22	14:30	
113.5	87		La Séoube (CAMPAN)		12:35	14:21	14:27	14:35	
112	88.5		Mariouse Daban (CAMPAN)		12:37	14:23	14:29	14:37	
111	89.5		Les Artiguaux (CAMPAN)		12:38	14:24	14:30	14:38	
110	90.5		Sainte-Marie-de-Campan (CAMPAN)		12:39	14:25	14:31	14:39	
108	92.5		Las Basses (CAMPAN)		12:42	14:28	14:34	14:42	
107.5	93		Pas de la Barane (CAMPAN)		12:45	14:31	14:37	14:45	
107	93.5		Pas de la Barane (CAMPAN)		12:46	14:31	14:37	14:46	
106.5	94		Cabadur (CAMPAN)		12:47	14:32	14:39	14:47	
105.5	95	VC	Gripp (CAMPAN)		12:51	14:35	14:42	14:51	
103	97.5		Artigues (CAMPAN)		12:58	14:41	14:48	14:58	
97	103.5	D918	La Mongie		13:15	14:55	15:04	15:15	
92.5	108		Col du Tourmalet (2 115 m) Souvenir Jacques Goddet		13:28	15:06	15:16	15:28	
88	112.5		Super-Barèges		13:33	15:11	15:21	15:33	
84	116.5		Tournaboup		13:37	15:15	15:25	15:37	
81.5	119		BARÈGES		13:40	15:18	15:28	15:40	
76	124.5		Lonqueres-Glaret (VIELLA)		13:47	15:24	15:34	15:47	
74.5	126		ESTERRE		13:48	15:26	15:35	15:48	
74	126.5		LUZ-SAINT-SAUVEUR (D918-D921)		13:49	15:26	15:36	15:49	
73.5	127	D921	ESQUIÈZE-SÈRE		13:50	15:27	15:37	15:50	
71	129.5		Larise (SALIGOS)		13:53	15:30	15:40	15:53	

KILOMÈTRES				HORAIRES			
À parcourir	Parcours	ÉTAPE 19		Caravane	38 km/h	36 km/h	34 km/h
62	138.5		SOULOM	14:09	15:44	15:55	16:09
61.5	139		PIERREFITTE-NESTALAS	14:10	15:46	15:56	16:10
60	140.5		ADAST	14:12	15:48	15:58	16:12
58	142.5		LAU-BALAGNAS	14:16	15:51	16:02	16:16
56.5	144		ARGELÈS-GAZOST (D921-D918)	14:19	15:54	16:05	16:19
53	147.5	D918	ARRAS-EN-LAVEDAN (D918-D103)	14:25	15:59	16:11	16:25
49.5	151	D103	Carrefour D103-D13	14:31	16:04	16:16	16:31
48	152.5	D13	Carrefour D13-D103	14:36	16:08	16:20	16:36
47	153.5	D103	La Badette (BUN)	14:39	16:11	16:23	16:39
44.5	156		ESTAING (D103-D603)	14:46	16:17	16:30	16:46
41	159.5	D603	Col des Bordères (1 156 m) 	14:55	16:24	16:38	16:55
38.5	162		Arrens (ARRENS-MARSOUS) (D603-D105-D918)	14:59	16:28	16:41	16:59
30	170.5	D918	Val d'Azun (ARRENS-MARSOUS)	15:13	16:40	16:54	17:13
29.5	171		Col du Soulor (ARBÉOST)	15:20	16:46	17:01	17:20
29.5	171		Zone de collecte 	15:20	16:46	17:01	17:20
PYRÉNÉES-ATLANTIQUES (64)							
20	180.5		Col d'Aubisque (1 709 m) 	15:46	17:08	17:25	17:46
16	184.5		Gourette	15:51	17:12	17:30	17:51
8	192.5		EAUX-BONNES	16:02	17:22	17:40	18:02
3.5	197		Carrefour D918-D934	16:07	17:27	17:45	18:07
3.5	197	D934	LARUNS	16:07	17:28	17:45	18:07
1	199.5		Carrefour D934-D240 E	16:10	17:31	17:48	18:10
0.5	200	D240 E	BÉOST (près) (D240 E-D240)	16:11	17:31	17:48	18:11
0	200.5	D240	LARUNS 	16:11	17:32	17:49	18:11