



#ESTAMOSDEVUELTA

JUNTA DE EXTREMADURA
Consejería de Cultura, Turismo y Deportes



VUELTA CICLISTA
EXTREMADURA

2021

Extremadura
#SOMOSDEPORTE

Extremadura
#SOMOSDEPORTE

#ESTAMOSDEVUELTA

1ª etapa 24 de septiembre
MONASTERIO/OLIVENZA 131 km

2ª etapa 25 de septiembre
MONTUO/TRUJILLO 142 km

3ª etapa 26 de septiembre
MONFRAGÜE/HERVÁS 144 km

#ESTAMOSDEVUELTA

JUNTA DE EXTREMADURA
Consejería de Cultura, Turismo y Deportes

DOSSIER DE PRENSA



#ESTADOSDEVUELTA



JUNTA DE EXTREMADURA
Consejería de Cultura, Turismo y Deportes



INDICE

pág

1.	Nota de prensa	3
2.	Etapa 1: Monasterio-Olivenza	5
	Recorrido	
	Horario previsto de paso por localidades	
	Trazado	
	Perfil	
	Rutómetro	
3.	Etapa 2: Montijo-Trujillo	7
	Recorrido	
	Horario previsto de paso por localidades	
	Trazado	
	Perfil	
	Rutómetro	
4.	Etapa 3: Monfragüe-Hervás	9
	Recorrido	
	Horario previsto de paso por localidades	
	Trazado	
	Perfil	
	Rutómetro	
5.	Equipos participantes	11
6.	Clasificaciones	13
7.	Actividades culturales y de ocio	14

DOSSIER DE PRENSA



JUNTA DE EXTREMADURA

Consejería de Cultura, Turismo y Deportes



Del 24 al 26 de septiembre de 2021

La Vuelta Extremadura 2021 regresa como un atractivo evento deportivo, cultural y turístico

- *La consejera de Cultura, Turismo y Deporte, Nuria Flores Redondo, presenta la nueva edición de la Vuelta Ciclista a Extremadura, una prueba que se recupera gracias a la colaboración entre la Junta de Extremadura, las diputaciones provinciales de Badajoz y Cáceres y la Federación Extremeña de Ciclismo, tras diez años sin celebrarse.*
- *La Vuelta a Extremadura 2021 se disputa del 24 al 26 de septiembre. Consta de tres etapas que recorren la región de sur a norte. Un total 140 ciclistas, integrantes de 20 equipos de categoría Elite-Sub23, de España y Portugal disputarán esta carrera por etapas, que podrá seguirse a través de televisión e internet.*
- *La consejería de Cultura, Turismo y Deporte ha organizado un amplio programa de actividades culturales y turísticas que complementan este evento deportivo, entre los que destaca conciertos de grupos extremeños al término de cada etapa.*

[Mérida, 20 de septiembre de 2021](#) La Vuelta Ciclista Extremadura 2021 tiene un itinerario que supera los 420 kilómetros, para recorrer Extremadura de sur a norte, pasando por 39 localidades.

La etapa 1, de 135 kilómetros, se disputará el 24 de septiembre entre Monesterio y Olivenza. La etapa 2, de 148 kilómetros, toma la salida en Montijo, transcurre por las provincias de Badajoz y Cáceres, incluyendo el Puerto de Montánchez, y finalizando en la subida al Castillo de Trujillo. La etapa 3, de 145 kilómetros, toma la salida en el Parque Nacional de Monfragüe, transcurre por el montañoso norte de Cáceres, cruzando La Vera y el Valle del Jerte hasta finalizar en Hervás, en pleno Valle del Ambroz.

La competición establece el vencedor de cada etapa. Además, se premia la clasificación general individual por tiempos, la clasificación general por puntos, el líder de la montaña; el líder de metas volantes, el líder de sprint especiales y el primer ciclista extremeño.



JUNTA DE EXTREMADURA

Consejería de Cultura, Turismo y Deportes



PARTICIPACIÓN NACIONAL E INTERNACIONAL

La nueva edición de esta carrera ha generado mucha expectación en el ámbito ciclista de categoría élite-sub23. Un total de **20 equipos Elite-Sub23** de **España y Portugal** disputan esta Vuelta. Los combinados de España proceden de **Navarra, País Vasco, Murcia, Madrid, Galicia Comunidad Valenciana, Andalucía, Castilla y León, Cantabria y Canarias**. Además, **Extremadura** está representada por el **Bicicletas Rodríguez**.

RETRANSMISIÓN EN DIRECTO

Para que los aficionados puedan disfrutar del ciclismo desde sus domicilios, la Vuelta a Extremadura 2021 se **retransmite en directo por televisión**, a través de Extremadura Tv; y por **streaming** a través del canal de Sportpublic Tv en YouTube.

CONCIERTOS Y ACTIVIDADES DE OCIO

La Consejería de Cultura, Turismo y Deporte plantea la nueva edición de la Vuelta a Extremadura como la **recuperación de un importante evento para la región** y lo aborda desde un punto de vista transversal, en el convencimiento de que el deporte, el turismo y la cultura están entrelazados, especialmente cuando se trata de ciclismo. Por ello, **la Vuelta a Extremadura 2021 incluye actividades turísticas, culturales y de ocio**, teniendo en cuenta las medidas de **Protocolo Anticovid**.

La zona de meta de cada etapa contará con un área de ocio infantil que estará en funcionamiento desde unas horas antes de la llegada de los vencedores de la etapa. Al término de cada etapa la banda oficial de la Vuelta Ciclista 2021, **Javato y Los disfrutones**, ofrecen conciertos en directo para presentar su nuevo disco **“El Renacer de Nicodemo”** donde se incluye el tema **“Wua wua”**, canción oficial de esta vuelta ciclista.



#ESTAMOSDEVUELTA



JUNTA DE EXTREMADURA
Consejería de Cultura, Turismo y Deportes



ETAPA 1: MONESTERIO – OLIVENZA

FECHA: 24/09/2021

HORA: 13 h

Kms: 135

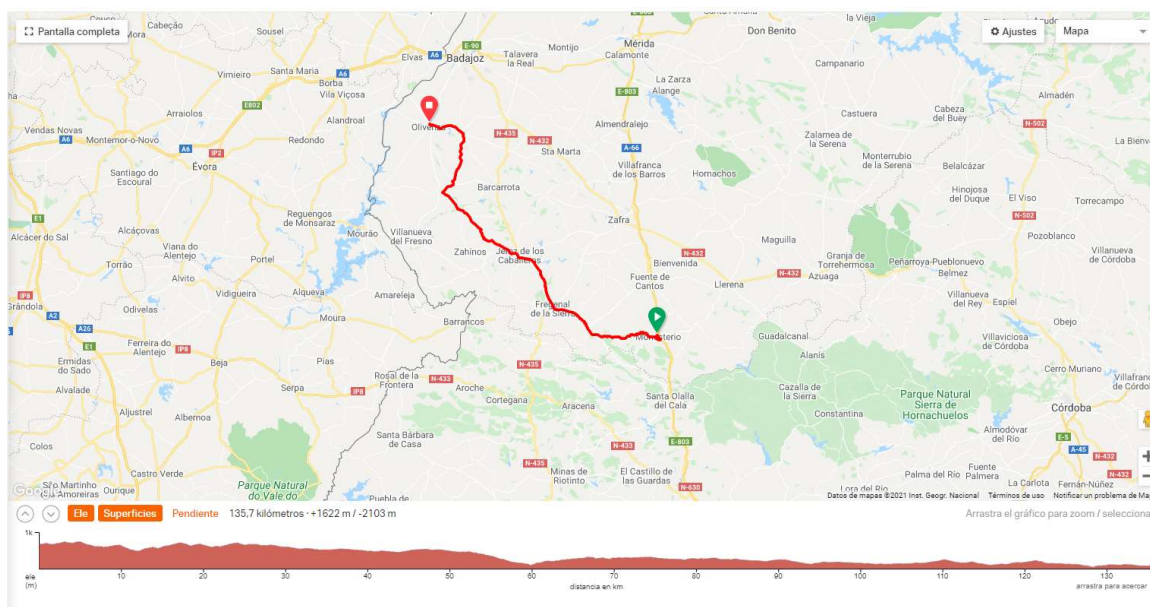
ALTURA GANADA: 1.245m

ALTURA PERDIDA: 1.727 m

Localidades de paso

Horario previsto

Monasterio	13:00
Bodonval de la Sierra	13:45
Fregenal de la Sierra	14:00
Jerez de los Caballeros	14:35
Higuera de Vargas	15:05
Táliga	15:25
Valverde de Leganés	15:50
Olivenza	16:05



DOSSIER DE PRENSA



#ESTAMOSDEVUELTA



JUNTA DE EXTREMADURA

Consejería de Cultura, Turismo y Deportes



1ª ETAPA VUELTA A EXTREMADURA [MONESTERIO - OLIVENZA]

24/9/21



Categorías sub23 y elites					ITINERARIO Y LOCALIDADES				Media Horaria 42 km/h	Media Horaria 44 km/h	Media Horaria 46 km/h
Km. Parciales	Km. Totales	Km. Restantes	m. Elevación						42	44	46
0	0	136,3	739	INICIO DE LA PRUEBA EN MONESTERIO (Paseo de Extremadura)							
1,9	1,9	134,4	737	En la rotonda, toma la 1ª salida en dirección Calera de Leon por EX-103							
0	1,9	134,4	737	Continúa por EX-103 durante 25,2 km							
25,2	27,1	109,2	708	Cruce, giro a la derecha por Carretera de Santa Olalla del Calaa Fregenal de la Sierra, EX-201							
0	27,1	109,2	708	Continúa recto por EX-201, durante 8,4 km							
8,4	35,5	100,8	605	ENTRADA POBLACION BODONAL DE LA SIERRA							
1,3	36,8	99,5	609	FIN DE POBLACION BODONAL DE LA SIERRA							
0	36,8	99,5	609	Continúa recto por EX-201 durante 7,5 km							
7,5	44,3	92	563	ENTRADA POBLACION FREGENAL DE LA SIERRA							
0,6	44,9	91,4	555	Gira a la derecha hacia Ctra. Zafra							
0,1	45	91,3	556	En la rotonda, giro a la izquierda segunda salida dirección EX-201							
0,8	45,8	90,5	576	FIN DE POBLACION FREGENAL DE LA SIERRA							
0,3	46,1	90,2	584	Cruce, giro a la derecha Carretera de Badajoz a Huelva, N-435							
0	46,1	90,2	584	Continúa recto por N-435 durante 22,3 km							
22,3	68,4	67,9	442	Giro a la derecha dirección Jerez de los Caballeros							
0,1	68,5	67,8	447	Cruce, giro a la izquierda por Carretera Zafra a Villanueva del Fresno, EX-112							
2,4	70,9	65,4	405	Giro a la derecha hacia BA-081							
0	70,9	65,4	405	Continúa recto por BA-081 durante 20,4 km							
20,4	91,3	45	366	Giro izquierda hacia Av. Juan Carlos I/EX-311							
0	91,3	45	366	ENTRADA POBLACION HIGUERA DE VARGAS							
1,6	92,9	43,4	330	FIN DE POBLACION HIGUERA DE VARGAS							
0	92,9	43,4	330	Continúa recto por EX-312 durante 8,8 km							
8,8	101,7	34,6	295	Cruce, giro a la derecha hacia EX-313							
4,2	105,9	30,4	296	Cruce, giro a la izquierda dirección Taliga por BA-139							
0,6	106,5	29,8	296	ENTRADA POBLACION TALIGA							
0,4	106,9	29,4	306	Cruce, giro a la derecha por BA-147							
0,4	107,3	29	316	FIN DE POBLACION TALIGA							
0	107,3	29	316	Continúa recto por BA-147 durante 16,8 km							
16,8	124,1	12,2	302	En la rotonda, giro a la izquierda tercera salida dirección EX-105							
0	124,1	12,2	302	ENTRADA POBLACION VALVERDE DE LEGANES							
1,7	125,8	10,5	291	FIN DE POBLACION VALVERDE DE LEGANES							
0	125,8	10,5	291	Continúa recto por EX-105 durante 9,5 km							
9,5	135,3	1	247	ENTRADA POBLACION OLIVENZA							
0,4	135,7	0,6	253	En la rotonda, toma la segunda salida en dirección Av. Elvas							
0,6	136,3	0	253	META. Av. Elvas. OLIVENZA							



#ESTAMOSDEVUELTA



JUNTA DE EXTREMADURA
Consejería de Cultura, Turismo y Deportes



ETAPA 2: MONTIJO – TRUJILLO

FECHA: 25/09/2021

HORA: 13 h

Kms: 148

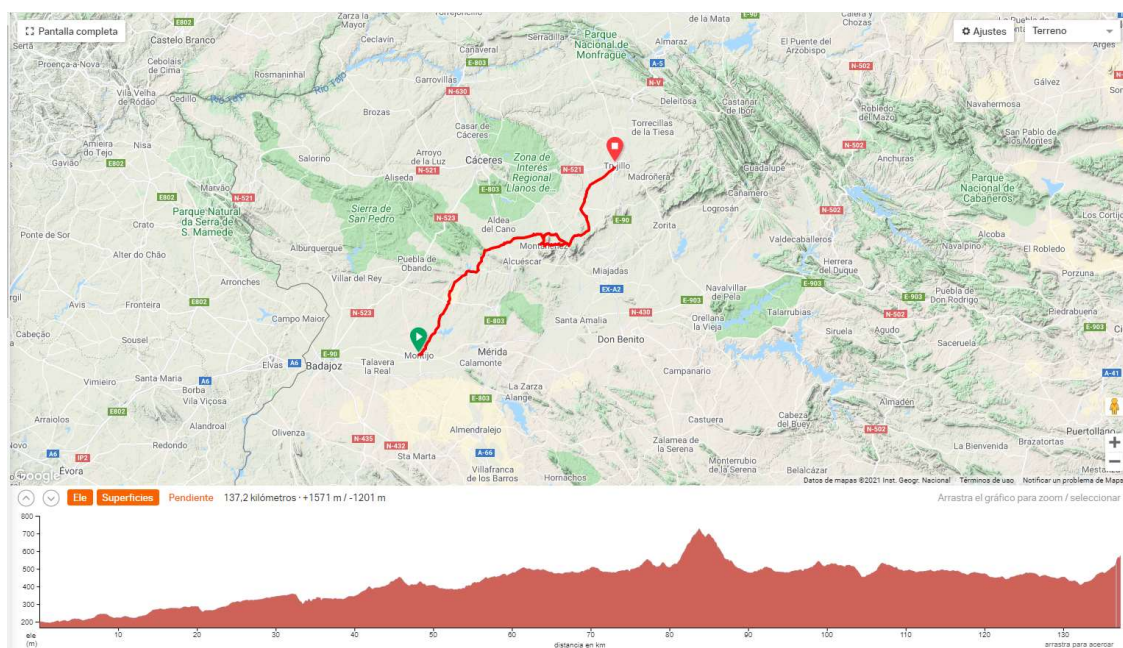
ALTURA GANADA: 1.460m

ALTURA PERDIDA: 1.089 m

Localidades de paso

Horario previsto

La Nava de Santiago	13:30
Cordobilla de Lácara	13:50
Casas de Son Antonio	14:25
Albalá	14:40
Arroyomolinos	15:05
Montánchez	15:35
Zarza de Montánchez	16:05
Robledillo de Trujillo	16:15
Santa Ana	16:20
Ruanes	16:30
La Cumbre	16:45
Trujillo	17:00



DOSSIER DE PRENSA



#ESTAMOSDEVUELTA



JUNTA DE EXTREMADURA

Consejería de Cultura, Turismo y Deportes



FEDERACION EXTREMEÑA DE CICLISMO				2ª ETAPA VUELTA A EXTREMADURA [MONTUJO- TRUJILLO]				25/9/21				VUELTA CICLISTA A EXTREMADURA 2021					
Categorías sub23 y elites				ITINERARIO Y LOCALIDADES								Media Horaria 36 km/h		Media Horaria 38km/h		Media Horaria 40 km/h	
Km. Parciales	Km. Totales	Km. Restantes	m. Elevacion									36	38	40			
0	0	148,5	202	INICIO DE LA PRUEBA EN MONTUJO (Calle Campo de la Iglesia)													
0,1	0,1	148,4	202,4	Giro ala derecha por Calle Arriba								0:00:10	0:00:09	0:00:09			
0,4	0,5	148	197,9	Giro ala derecha por Puertadel Sol								0:00:50	0:00:47	0:00:45			
0,2	0,7	147,8	196,1	Giro ala derecha por Calle Francisco Quintana Merino								0:01:10	0:01:06	0:01:03			
0,3	1	147,5	196,8	Giro ala izquierda por Carretera Estación								0:01:40	0:01:35	0:01:30			
0,3	1,3	147,2	194	Cruce, giro a la izquierda por Carretera de La Roca de la Sierra a Montijo, EX-327								0:02:10	0:02:03	0:01:57			
0,5	1,8	146,7	200,4	Cruce, giro a la derecha por Carretera de La Nava de Santiago a Montijo (EX-327), BA-100								0:03:00	0:02:51	0:02:42			
0	1,8	146,7	200,4	Continúa recto por BA-100, durante 18,6 km								0:03:00	0:02:51	0:02:42			
18,6	20,4	128,1	262,9	En la rotonda, toma la segunda salida hacia BA-100								0:34:00	0:32:13	0:30:36			
0,2	20,6	127,9	258,4	Continúa por Carretera de La Nava de Santiago a Montijo (EX-327), BA-100								0:34:20	0:32:32	0:30:54			
0	20,6	127,9	258,4	ENTRADA POBLACIÓN LA NAVA DE SANTIAGO								0:34:20	0:32:32	0:30:54			
0,2	20,8	127,7	260,8	Continúa por Carretera la Roca								0:34:40	0:32:51	0:31:12			
0,1	20,9	127,6	264,7	Giro leve a la izquierda por Calle Santa Quiteria								0:34:50	0:33:00	0:31:21			
0,1	21	127,5	264,3	Giro ala derecha por Calle Lirios								0:35:00	0:33:09	0:31:30			
0,4	21,4	127,1	264,8	Giro ala derecha por Avenida de la Sierra								0:35:40	0:33:47	0:32:06			
0,3	21,7	126,8	265,7	Giro ala izquierda por Calle Pozo Nuevo								0:36:10	0:34:16	0:32:33			
0,1	21,8	126,7	264	FIN DE POBLACIÓN LA NAVA DE SANTIAGO								0:36:20	0:34:25	0:32:42			
0	21,8	126,7	264	Continúa recto por BA-099, durante 11,1 km								0:36:20	0:34:25	0:32:42			
11,1	32,9	115,6	265	PASO POBLACIÓN CORDOBILLA DE LÁCARA								0:54:50	0:51:57	0:49:21			
0	32,9	115,6	320	Continúa recto dirección Cordobilla de Lácara por BA-099								0:54:50	0:51:57	0:49:21			
5,4	38,3	110,2	331,7	Cruce, giro a la izquierda								1:03:50	1:00:28	0:57:27			
0,2	38,5	110	327,9	Cruce, giro a la derecha dirección Casas de Don Antonio								1:04:10	1:00:47	0:57:45			
0	38,5	110	327,9	Continúa recto, durante 4,5 km								1:04:10	1:00:47	0:57:45			
4,5	43	105,5	393,9	Giro ala derecha por Carretera de Rincón de Ballesteros								1:11:40	1:07:54	1:04:30			
0	43	105,5	393,9	Continúa recto, durante 9,7 km								1:11:40	1:07:54	1:04:30			
9,7	52,7	95,8	384,1	Cruce, giro a la izquierda hacia N-630								1:27:50	1:23:13	1:19:03			
0,4	53,1	95,4	387,3	Cruce, giro a la derecha por Carretera de Albalá a Casas de Don Antonio, CC-147								1:28:30	1:23:51	1:19:39			
0,1	53,2	95,3	388	ENTRADA POBLACIÓN CASAS DE DON ANTONIO								1:28:40	1:24:00	1:19:48			
0,8	54	94,5	392	FIN DE POBLACIÓN CASAS DE DON ANTONIO								1:30:00	1:25:16	1:21:00			
0	54	94,5	392	Continúa recto por CC-147 dirección Albalá, durante 9 km								1:30:00	1:25:16	1:21:00			
9	63	85,5	498,3	ENTRADA POBLACIÓN ALBALÁ								1:45:00	1:39:28	1:34:30			
0,1	63,1	85,4	498,30	Giro ala izquierda por Calle Cándido Franco								1:45:10	1:39:38	1:34:39			
0,4	63,5	85	493	Giro ala derecha por Calle Manuel Espinazo								1:45:50	1:40:16	1:35:15			
0,6	64,1	84,4	492,6	Giro ala izquierda por CC-69								1:46:50	1:41:13	1:36:09			
0	64,1	84,4	492,6	FIN DE POBLACIÓN ALBALÁ								1:46:50	1:41:13	1:36:09			
0	64,1	84,4	485,1	Continúa recto por CC-69, durante 3,4 km								1:46:50	1:41:13	1:36:09			
3,4	67,5	81	486,5	Cruce, giro a la derecha por Carretera de Trujillo a Montánchez, EX-381								1:52:30	1:46:35	1:41:15			
2,7	70,2	78,3	562,9	En la rotonda, toma la primera salida en dirección EX-382								1:57:00	1:50:51	1:45:18			
0	70,2	78,3	562,9	Continúa recto por EX-382								1:57:00	1:50:51	1:45:18			
3,9	74,1	74,4	399,6	Cruce, giro a la izquierda dirección Arrolomolinos por CC-60								2:03:30	1:57:00	1:51:09			
0	74,1	74,4	403,3	Continúa recto por CC-60, durante 2,7 km								2:03:30	1:57:00	1:51:09			
2,7	76,8	71,7	389	ENTRADA POBLACIÓN ARROYOMOLINOS								2:08:00	2:01:16	1:55:12			
1,9	78,7	69,8	385	FIN DE POBLACIÓN ARROYOMOLINOS								2:11:10	2:04:16	1:58:03			
0	78,7	69,8	385	Continúa recto por CC-117, durante 4,6 km								2:11:10	2:04:16	1:58:03			
4,6	83,3	65,2	382	Cruce, giro a la izquierda por Carretera de Montánchez por CC-160								2:18:50	2:11:32	2:04:57			
0	83,3	65,2	733,9	Continúa recto por CC-160, durante 12,8 km								2:18:50	2:11:32	2:04:57			
12,8	96,1	52,4	697,1	ENTRADA POBLACIÓN MONTÁNECHEZ								2:40:10	2:31:44	2:24:09			
0	96,1	52,4	697,1	En la rotonda, toma la primera salida hacia Avenida Juan Carlos Rodríguez Ibarra, EX-381								2:40:10	2:31:44	2:24:09			
0	96,1	52,4	697,1	Continúa por Ctra. Circunvalación EX-381, durante 1,8 km								2:40:10	2:31:44	2:24:09			
0,6	96,7	51,8	655	FIN DE POBLACIÓN MONTÁNECHEZ								2:41:10	2:32:41	2:25:03			
1,2	97,9	50,6	566,6	En la rotonda, toma la primera salida hacia Carretera de Trujillo a Montánchez, EX-381								2:43:10	2:34:35	2:26:51			
0	97,9	50,6	566,6	Continúa recto por EX-381, durante 7,7 km								2:43:10	2:34:35	2:26:51			
7,7	105,6	42,9	495,8	En la rotonda, toma la primera salida en dirección EX-206								2:56:00	2:46:44	2:38:24			
0	105,6	42,9	495,8	Continúa recto por EX-206, durante 6 km								2:56:00	2:46:44	2:38:24			
6	111,6	36,9	531	Cruce, giro a la izquierda para continuar por CC-146								3:06:00	2:56:13	2:47:24			
0	111,6	36,9	531	Continúa recto por CC-146, durante 3,6 km								3:06:00	2:56:13	2:47:24			
3,6	115,2	33,3	474	ENTRADA POBLACIÓN ZARZA DE MONTÁNECHEZ								3:12:00	3:01:54	2:52:48			
0,9	116,1	32,4	461	FIN DE POBLACIÓN ZARZA DE MONTÁNECHEZ								3:13:30	3:03:19	2:54:09			
0	116,1	32,4	461	Continúa recto por CC-146, durante 4,3 km								3:13:30	3:03:19	2:54:09			
4,3	120,4	28,1	495	ENTRADA POBLACIÓN ROBLEDILLO DE TRUJILLO								3:20:40	3:10:06	3:00:36			
0,2	120,6	27,9	490	Cruce, giro a la izquierda hacia Av. de la Constitución								3:21:00	3:10:25	3:00:54			
0,2	120,8	27,7	488	FIN DE POBLACIÓN ROBLEDILLO DE TRUJILLO								3:21:20	3:10:44	3:01:12			
0	120,8	27,7	488	Continúa recto por CC-85, durante 3,8 km								3:21:20	3:10:44	3:01:12			
3,8	124,6	23,9	492	ENTRADA POBLACIÓN SANTAANA								3:27:40	3:16:44	3:06:54			
0,8	125,4	23,1	494	FIN DE POBLACIÓN SANTAANA								3:29:00	3:18:00	3:08:06			
0	125,4	23,1	494	Continúa recto por CC-85, durante 2,2 km								3:29:00	3:18:00	3:08:06			
2,2	127,6	20,9	489	ENTRADA POBLACIÓN RUANES								3:32:40	3:21:28	3:11:24			
0,3	127,9	20,6	483	Giro ala izquierda hacia Calle Gral. Franco								3:33:10	3:21:57	3:11:51			
0,4	128,3	20,2	477	Continúa por Calle Ramón y Cajal								3:33:50	3:22:35	3:12:27			
0,1	128,4	20,1	476	Cruce, giro a la derecha hacia EX-381								3:34:00	3:22:44	3:12:36			
0,2	128,6	19,9	466	FIN DE POBLACIÓN RUANES								3:34:20	3:23:03	3:12:54			
0	128,6	19,9	466	Continúa recto por EX-381, durante 8,4 km								3:34:20	3:23:03	3:12:54			
8,4	137	11,5	478	ENTRADA POBLACIÓN LA CUMBRE								3:48:20	3:36:19	3:25:30			
1,1	138,1	10,4	455	FIN DE POBLACIÓN LA CUMBRE								3:50:10	3:38:03	3:27:09			
0	138,1	10,4	455	Continúa recto por EX-381, durante 8,5 km								3:50:10	3:38:03	3:27:09			
8,5	146,6	1,9	486	ENTRADA POBLACIÓN TRUJILLO								4:04:20	3:51:28	3:39:54			
0,8	147,4	1,1	511	Cruce, giro a la derecha por Avenida de Ramón y Cajal (N-521)								4:05:40	3:52:44	3:41:06			
0,2	147,6	0,9	516	Cruce, giro a la izquierda por Calle Ruiz de Mendoza								4:06:00	3:53:03	3:41:24			
0,2	147,8	0,7	529	Paso por Plazuela de Juan Pizarro de Aragón								4:06:00	3:53:22	3:41:42			
0	147,8	0,7	530	Giro ala izquierda hacia la calle de los Romanos								4:06:20	3:53:22	3:41:42			
0,1	147,9	0,6	538	Giro ala derecha por Calle Parra								4:06:30	3:53:32	3:41:53			
0,1	148	0,5	539	Giro ala izquierda por Calle Hernando Pizarro								4:06:40	3:53:41	3:42:00			
0,1	148,1	0,4	545	Giro de90 gradosa la izquierda por la Plaza Mayor								4:06:50	3:53:51	3:42:09			
0,05	148,15	0,35	552	Giro de90 gradosa la izquierda por la calle Cuesta de la Sangre								4:06:55	3:53:55	3:42:14			
0,05	148,2	0,3	556	Giro de90 gradosa la izquierda por la calle Ballesteros								4:07:00	3:54:00	3:42:19			
0,1	148,3	0,2	561	Giro ala derecha por Plaza de Santiago								4:07:10	3:54:09	3:42:27			
0	148,3	0,2	566	Continúa recto por la Calle Alhamar								4:07:10	3:54:09	3:42:27			



#ESTAMOSDEVUELTA



JUNTA DE EXTREMADURA

Consejería de Cultura, Turismo y Deportes



ETAPA 3: PARQUE DE MONFRAGÜE – HERVÁS

FECHA: 26/09/2021

HORA: 10 h

Kms: 145

ALTURA GANADA: 2.251m

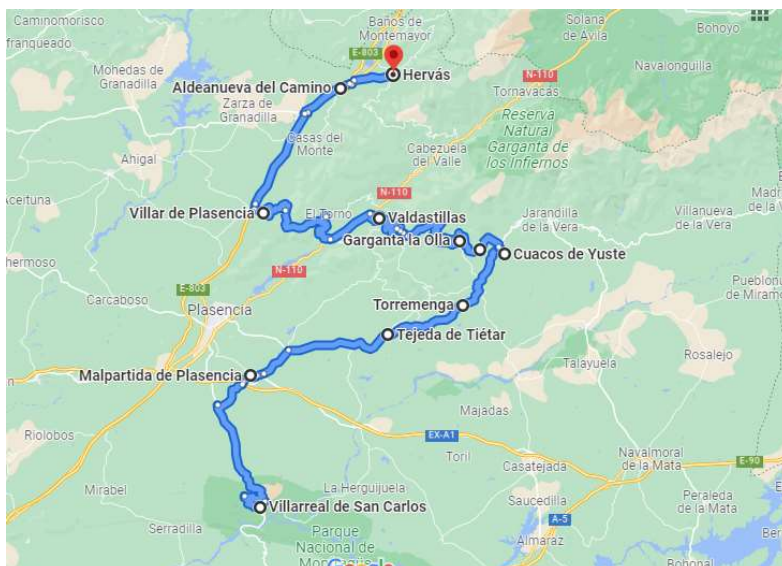
ALTURA PERDIDA: 1.900 m

Localidades de paso

Villarreal de San Carlos
Malpartida de Plasencia
Tejeda de Tiétar
Torremenga
Cuacos de Yuste
Garganta la Olla
Piornal
Valdastillas
Cabezabellosa
Villar de Plasencia
Aldeanueva del Camino
Hervás

Horario previsto

10:00
10:25
11:00
11:10
11:30
11:45
12:13
12:30
13:00
13:18
13:45
13:55





#ESTADOSDEVUELTA



JUNTA DE EXTREMADURA

Consejería de Cultura, Turismo y Deportes



FEDERACION EXTREMEÑA DE CICLISMO				3ª ETAPA VUELTA A EXTREMADURA [MONFRAGÜE - HERVÁS]				26/9/21			
Categorías sub23 y elites											
Km. Parciales	Km. Totales	Km. Restantes	m. Elevación	ITINERARIO Y LOCALIDADES				Media Horaria 36 km/h	Media Horaria 38 km/h	Media Horaria 40 km/h	
0	0	146,2	313	INICIO DE LA PRUEBA EN VILLAREAL DE SAN CARLOS				36	38	40	
0,05	0,05	146,15	314	Giro izquierda hacia EX-208				0:00:05	0:00:05	0:00:05	
0	0,05	146,15	314	Cruce, giro a la derecha por EX-208				0:00:05	0:00:05	0:00:05	
0,05	0,1	146,1	319	Continúa recto por EX-208 durante 14,3 km				0:00:10	0:00:09	0:00:09	
14,6	14,7	131,5	410	Cruce, giro a la derecha por Carretera de Malpartida de Plasencia a Empalme, CC-18.3				0:24:30	0:23:13	0:22:03	
0	14,7	131,5	410	Continúa recto por CC-18.3 durante 4,4 km				0:24:30	0:23:13	0:22:03	
4,4	19,1	127,1	404	En la rotonda, giro a la izquierda segunda salida dirección Malpartida de Plasencia por EX-108				0:31:50	0:30:09	0:28:39	
0,3	19,4	126,8	413	En la rotonda, giro a la derecha primera salida dirección Navalmoral de la Mata por EX-108				0:32:20	0:30:38	0:29:06	
0	19,4	126,8	413	Continúa recto por EX-108 durante 2,2 km				0:32:20	0:30:38	0:29:06	
2,2	21,6	124,6	410	En la rotonda, giro por segunda salida dirección Jaraiz de la Vera por CC-18.2				0:36:00	0:34:06	0:32:24	
0	21,6	124,6	410	Continúa recto por CC-18.2 durante 4,5 km				0:36:00	0:34:06	0:32:24	
4,5	26,1	120,1	429	Cruce, giro a la derecha hacia Jaraiz de la Vera, EX-203				0:43:30	0:41:13	0:39:09	
0	26,1	120,1	429	Continúa recto por EX-203, durante 11,8 km				0:43:30	0:41:13	0:39:09	
11,8	37,9	108,3	439	ENTRADA POBLACION TEJEDA DE TIETAR				1:03:10	0:59:51	0:56:51	
0,7	38,6	107,6	432	FIN DE POBLACION TEJEDA DE TIETAR				1:04:20	1:00:57	0:57:54	
0	38,6	107,6	432	Continúa recto por EX-203, durante 9,2 km				1:04:20	1:00:57	0:57:54	
9,2	47,8	98,4	520	ENTRADA POBLACION TORREMBENGA				1:19:40	1:15:28	1:11:42	
0,8	48,6	97,6	545	FIN DE POBLACION TORREMBENGA				1:21:00	1:16:44	1:12:54	
0	48,6	97,6	545	Continúa recto por EX-203, durante 0,9 km				1:21:00	1:16:44	1:12:54	
0,9	49,5	96,7	539	ENTRADA POBLACION JARAIZ DE LA VERA				1:22:30	1:18:09	1:14:15	
1,8	51,3	94,9	538	FIN DE POBLACION JARAIZ DE LA VERA				1:25:30	1:21:00	1:16:57	
0	51,3	94,9	538	Continúa recto por EX-203, durante 5,5 km				1:25:30	1:21:00	1:16:57	
5,5	56,8	89,4	532	ENTRADA POBLACION CUACOS DE YUSTE				1:34:40	1:29:41	1:25:12	
0,2	57	89,2	535	Cruce, giro a la izquierda hacia Monasterio de Yuste por EX-391				1:35:00	1:30:00	1:25:30	
0,2	57,2	89	542	FIN DE POBLACION CUACOS DE YUSTE				1:35:20	1:30:19	1:25:48	
0	57,2	89	542	Continúa recto por EX-391, durante 8,4 km				1:35:20	1:30:19	1:25:48	
8,4	65,6	80,6	598	ENTRADA POBLACION GARGANTA LA OLLA				1:49:20	1:43:35	1:38:24	
0,5	66,1	80,1	588	Cruce, giro a la derecha por CC-17.3				1:50:10	1:44:22	1:39:09	
0,2	66,3	79,9	592	Cruce, giro a la derecha por Carretera de Piornal a Garganta la Olla, CC-17.4				1:50:30	1:44:41	1:39:27	
0,4	66,7	79,5	608	FIN DE POBLACION GARGANTA LA OLLA				1:51:10	1:45:19	1:40:03	
0	66,7	79,5	608	Continúa recto por CC-17.4, durante 15,7 km				1:51:10	1:45:19	1:40:03	
15,7	82,4	63,8	1197	Cruce, giro a la derecha por Av. De la Vera				2:17:20	2:10:06	2:03:36	
0	82,4	63,8	1197	ENTRADA POBLACION PIORNAL				2:17:20	2:10:06	2:03:36	
1,2	83,6	62,6	1154	FIN DE POBLACION PIORNAL				2:19:20	2:12:00	2:05:24	
0	83,6	62,6	1154	Continúa recto por CC-17.5, durante 8,8 km				2:19:20	2:12:00	2:05:24	
8,8	92,4	53,8	639	ENTRADA POBLACION VALDASTILLAS				2:34:00	2:25:54	2:18:36	
1	93,4	52,8	594	FIN DE POBLACION VALDASTILLAS				2:35:40	2:27:28	2:20:06	
0	93,4	52,8	594	Continúa recto por CC-17.5, durante 3,2 km				2:35:40	2:27:28	2:20:06	
3,2	96,6	49,6	414	Cruce, giro a la izquierda por Carretera de Soria a Plasencia, N-110				2:41:00	2:32:32	2:24:54	
0	96,6	49,6	414	Continúa recto por N-110, durante 5,2 km				2:41:00	2:32:32	2:24:54	
5,2	101,8	44,4	385	Cruce, giro a la derecha hacia CC-51 (indicaciones para El Torno/Cabezabellosa)				2:49:40	2:40:44	2:32:42	
0	101,8	44,4	385	Continúa recto por CC-51, durante 5,5 km				2:49:40	2:40:44	2:32:42	
5,5	107,3	38,9	755	Cruce, giro a la izquierda Cabezabellosa por CC-94				2:58:50	2:49:25	2:40:57	
0	107,3	38,9	755	Continúa recto por CC-94, durante 6,7 km				2:58:50	2:49:25	2:40:57	
6,7	114	32,2	884	ENTRADA POBLACION CABEZABELLOSA				3:10:00	3:00:00	2:51:00	
1,2	115,2	31	825	Cruce, giro a la derecha para continuar en CC-94				3:12:00	3:01:54	2:52:48	
0	115,2	31	825	FIN DE POBLACION CABEZABELLOSA				3:12:00	3:01:54	2:52:48	
0	115,2	31	825	Continúa recto por CC-94, durante 6,4 km				3:12:00	3:01:54	2:52:48	
6,4	121,6	24,6	477	ENTRADA POBLACION VILLAR DE PLASENCIA				3:22:40	3:12:00	3:02:24	
0,7	122,3	23,9	438	FIN DE POBLACION VILLAR DE PLASENCIA				3:23:50	3:13:06	3:03:27	
0	122,3	23,9	438	Continúa recto por CC-11.1, durante 0,7 km				3:23:50	3:13:06	3:03:27	
0,7	123	23,2	414	En la rotonda, toma la segunda salida en dirección CC-161				3:25:00	3:14:13	3:04:30	
0,2	123,2	23	413	En la rotonda, toma la primera salida en dirección CC-161				3:25:20	3:14:32	3:04:48	
0,2	123,4	22,8	412	Cruce, giro a la derecha por N-630				3:25:40	3:14:51	3:05:06	
0	123,4	22,8	412	Continúa recto por N-630, durante 11,8 km				3:25:40	3:14:51	3:05:06	
11,8	135,2	11	423	En la rotonda, toma la segunda salida hacia Carretera de Gijón a Sevilla, N-630				3:45:20	3:33:28	3:22:48	
0	135,2	11	423	Continúa recto por N-630, durante 3,9 km				3:45:20	3:33:28	3:22:48	
3,9	139,1	7,1	525	ENTRADA POBLACION ALDEANUEVA DEL CAMINO				3:51:50	3:39:38	3:28:39	
1,5	140,6	5,6	520	FIN DE POBLACION ALDEANUEVA DEL CAMINO				3:54:20	3:42:00	3:30:54	
0	140,6	5,6	520	Continúa recto por N-630, durante 0,7 km				3:54:20	3:42:00	3:30:54	
0,7	141,3	4,9	539	En la rotonda, toma la segunda salida hacia Hervás, N-630				3:55:30	3:43:06	3:31:57	
0,3	141,6	4,6	547	En la rotonda, toma la tercera salida hacia Hervás, N-630				3:56:00	3:43:35	3:32:24	
0	141,6	4,6	547	Continúa recto por N-630, durante 0,6 km				3:56:00	3:43:35	3:32:24	
0,6	142,2	4	548	Cruce, giro ligeramente a la derecha hacia EX-205 (indicaciones para Hervás)				3:57:00	3:44:32	3:33:18	
0	142,2	4	548	Continúa recto por EX-205, durante 4 km				3:57:00	3:44:32	3:33:18	
3,2	145,4	0,8	670	ENTRADA POBLACION HERVAS				4:02:20	3:49:35	3:38:06	
0,8	146,2	0	670	META Av. De la Constitución - HERVAS				4:03:40	3:50:51	3:39:18	



JUNTA DE EXTREMADURA

Consejería de Cultura, Turismo y Deportes



EQUIPOS PARTICIPANTES

Nº	EQUIPO	PROCEDENCIA
1	Bicicletas Rodríguez Extremadura	Extremadura
2	Lizarte	Navarra
3	Caja Rural-Seguros RGA	Navarra
4	Telco,m On Clima Osés	Navarra
5	Club Ciclista Vigo-Rías Baixas	Galicia
6	Supermercados Froiz	Galicia
7	GSPORT TEAM	Galicia
8	Gomur-Cantabria Infinita	Cantabria
9	Valverde Team-Terrafecundis	Murcia
10	Escribano Sports Team	Madrid
11	Netllar-Ale	Comunidad Valenciana
12	Cafés Baqué Cycling Team	País Vasco
13	Previley Coforma Atra Sport LPS	Castilla y León
14	Tenerife Bike Point Pizzería Española	Canarias
15	Manuela Fundación Sport Bike	Andalucía
16	Eolo Kometa Cycling Team	Madrid
17	Equipo aluminio Cortizo	Galicia
18	Porminho Team	Portugal
19	Sicasal Mitica Torres Vedras	Portugal
20	Credite Agricole	Portugal

Equipos muy destacados, con sus principales figuras, participan en esta Vuelta. Entre ellos se encuentra **Lizarte**, equipo de Pau Miquel y de Iván Cobo, actuales campeón de la Copa de España 2021 y campeón de España Sub-23 2021 respectivamente. En las filas de este equipo navarro también militan varios corredores extremeños de gran proyección como Jorge Gutiérrez, Antonio Nieto y Pablo Carrascosa.

También corre el **Club Ciclista Vigo-Rías Baixas**, actual equipo del campeón de España Élite 2021, el corredor catalán Benjamí Prades. Junto a él disputará la prueba el extremeño Manu Jiménez que ha fichado recientemente por este equipo gallego.

El equipo navarro **Caja Rural-Seguros RGA**, con Marc Brustenga a la cabeza, también forma parte del pelotón. Otro conjunto destacado es **Gomur Cantabria Infinita**, segundo en la clasificación general por equipos de la Copa de España Élite y Sub23 2021, que cuenta con corredores como Sergio Trueba o Ángel Coterillo.



JUNTA DE EXTREMADURA
Consejería de Cultura, Turismo y Deportes



Otras formaciones ciclistas presentes en la Vuelta Extremadura 2021 son el equipo de Alberto Contador, el **Eolo Kometa Cycling Team**; y el **Valverde Team-Terrafecundis**, de Alejandro Valverde. Además están **Escribano Sports Team**, el **Gsport Grupo Tormo**, **Tenerife Bike Pains**, **Netllar-Ale**, **Previley Coforma Atra Sport LPS**, **Cafés Baqué**, **Telco,m On Clima Osés**, **Manuela Fundación Sport Bike**, **Aluminios Cortizo** y el **Supermercados Froiz**. La participación nacional se completa con el equipo de la región, el **Bicicletas Rodríguez Extremadura**.

Además, desde Portugal llega el **Porminho Team**, **Credite Agricole** y el **Sicasal Mitica Torres Vedras**.



#ESTAMOSDEVUELTA



JUNTA DE EXTREMADURA
Consejería de Cultura, Turismo y Deportes



CLASIFICACIONES

La organización facilitará e impondrá el maillot de líder por orden prioritario de las siguientes clasificaciones:

- Líder clasificación **general individual por tiempos**.
- Líder clasificación general individual por puntos - **regularidad**.
- Líder clasificación general individual del **premio de la montaña**.
- Líder clasificación general individual de las **metas volantes**.
- Líder clasificación general individual de los **esprines especiales**.
- Líder clasificación general individual del **primer extremeño**.





#ESTAMOSDEVUELTA



JUNTA DE EXTREMADURA

Consejería de Cultura, Turismo y Deportes



CONCIERTOS Y ACTIVIDADES DE OCIO

La Vuelta a Extremadura 2021 incluye actividades turísticas, culturales y de ocio, teniendo en cuenta las medidas de **Protocolo Anticovid**.

La zona de meta de cada etapa contará con un área de ocio infantil que estará en funcionamiento desde unas horas antes de la llegada de los vencedores de la etapa.

Además, al término de cada etapa la banda oficial de la Vuelta Ciclista 2021, **Javato y Los Disfrutones**, ofrecen **conciertos en directo** para presentar su nuevo disco "El Renacer de Nicodemo" donde se incluye el tema "Wawa", canción oficial de esta vuelta ciclista.

JAVATO Y LOS DISFRUTONES
EN CONCIERTO

EL RENACER DE NICODEMO
presentando su nuevo disco
El Renacer de Nicodemo

BANDA OFICIAL VUELTA CICLISTA EXTREMADURA

1º CONCIERTO 24 de septiembre
AUDITORIO OLIVENZA 17:00 h

2º CONCIERTO 25 de septiembre
LLEGADA TRUJILLO 17:30 h

3º CONCIERTO 26 de septiembre
LLEGADA HERVÁS 14:30 h

#DEPORTERESPONSABLE

MEDIDAS DE SEGURIDAD

SÍGUENOS
@VUELTAEXTREMADURA
@VUELTAEX

#ESTAMOSDEVUELTA
JUNTA DE EXTREMADURA
Consejería de Cultura, Turismo y Deportes

Fundación Jóvenes y Deporte