

# II TROFEO BAJO ANDARAX - COPA ESPAÑA FEMINAS COFIDIS

14 de mayo de 2022

CADETES

## HUÉRCAL DE ALMERÍA - VIATOR

**CONCENTRACIÓN Y FIRMA/Rassemblement de départ et signature:** De 09:00 a 10:00 horas – Aparcamientos Pabellon Municipal Deportes Paco Navarro.

**LLAMADA/ Appel:** 10:15












**SALIDA NEUTRALIZADA /Depart fictif:** 10:30 HUÉRCAL DE ALMERÍA. - Por Calle Democrito, Calle Jazmín, Avenida Las Flores, Carretera Almería (A-1001), Viator, Rotonda con AL-3117 Carretera Almería, Calle Real, Calle Serafín Abad, Calle García Moreno y Rotonda salida población con AL-3117. (Total Neutralizado: 2,7 kms)









**SALIDA REAL / Depart:** 10:40 horas, VIATOR, Rotonda salida población con AL-3117 (señal al final isleta) - modalidad Salida Lanzada.














**MEDIAS HORARIAS PROBABLES / Moyene horaire:** 32, 34 y 36 km/h





**CIERRE DE CONTROL / Cie control:** 16% sobre el tiempo de la 1º corredor.

### ITINERARIO Y LOCALIDADES DE PASO

ALTITUD		KILÓMETROS			MEDIA HORARIA		
		PARCIAL	TOTAL	FALTAN	32	34	36
71	<b>HUÉRCAL DE ALMERÍA</b>	0,0	<b>0,0</b>	59,0	10:40	10:40	10:40
71	<b>KM 0 - Señal al salir isleta rotonda salida Viator</b>	0,0	<b>0,0</b>	59,0	10:40	10:40	10:40
78	Cruce camino a Cortijo - se sigue recto dirección Pechina por AL-3117.	0,4	<b>0,4</b>	58,6	10:41	10:41	10:41
79	Cruce camino a Fabrica de Barcos - se sigue recto dirección Pechina.	0,3	<b>0,7</b>	58,3	10:41	10:41	10:41
78	Cruce camino El Ramblín - se sigue recto.	0,6	<b>1,3</b>	57,7	10:42	10:42	10:42
86	Cruce con Rambla - se sigue recto.	0,3	<b>1,6</b>	57,4	10:43	10:43	10:43
92	Cruce acceso a Pechina por Calle Almazarilla - se sigue recto dirección Rioja por AL-3117.	1,0	<b>2,6</b>	56,4	10:45	10:45	10:44
97	 Rotonda Pechina - se toma por ambos lados - se sigue recto dirección Rioja.	0,2	<b>2,8</b>	56,2	10:45	10:45	10:45
104	 Cruce acceso a Pechina - giro a la derecha dirección Pechina.	0,2	<b>3,0</b>	56,0	10:46	10:45	10:45
99	 Cruce - giro a la izquierda dirección El Chuche.	0,2	<b>3,2</b>	55,8	10:46	10:46	10:45
92	 <b>RIO ANDARAX - ¡PRECAUCIÓN! - PASO DEL CAUCE.</b>	0,3	<b>3,5</b>	55,5	10:47	10:46	10:46
98	 Rotonda del Chuche - giro a la derecha dirección Benahadux por AL-3101.	0,5	<b>4,0</b>	55,0	10:48	10:47	10:47
107	 <b>BENAHADUX.</b>	0,9	<b>4,9</b>	54,1	10:49	10:49	10:48
109	Cruce Estación de Tren - se sigue recto	0,1	<b>5,0</b>	54,0	10:49	10:49	10:48
108	 Rotonda entrada población - se toma por la izquierda - se sigue recto por Avenida 28 de febrero. <b>¡PRECAUCIÓN! - RESALTOS EN CALZADA.</b>	0,1	<b>5,1</b>	53,9	10:50	10:49	10:48
118	<b>META VOLANTE - Benahadux - Avenida 28 de febrero frente numero 68..</b>	0,4	<b>5,5</b>	53,5	10:50	10:50	10:49
125	Cruce con Calle Sevilla - se sigue recto dirección Gádor.	0,1	<b>5,6</b>	53,4	10:50	10:50	10:49
126	 Rotonda con N-340a - se toma por ambos lados - se sigue recto dirección Gádor por A-348.	0,1	<b>5,7</b>	53,3	10:51	10:50	10:50
172	Cruce Subestación Electrica - se sigue recto dirección Alhama de Almería.	1,1	<b>6,8</b>	52,2	10:53	10:52	10:51
168	Cruce Fabrica de Cemento - se sigue recto por A-348.	0,2	<b>7,0</b>	52,0	10:53	10:52	10:52
162	 Cruce Gádor - giro a la derecha - se sigue dirección Gádor por AL-3411.	0,2	<b>7,2</b>	51,8	10:54	10:53	10:52
152	Cruce - se sigue recto.	0,5	<b>7,5</b>	51,5	10:54	10:53	10:52
142	Cruce - se sigue recto.	0,3	<b>7,8</b>	51,2	10:55	10:54	10:53
144	Cruce El Ruini - se sigue recto dirección Gádor por AL-3411.	0,2	<b>8,0</b>	51,0	10:55	10:54	10:53
152	Cruce Gasolinera - se sigue recto.	0,5	<b>8,5</b>	50,5	10:56	10:55	10:54
152	 <b>¡PRECAUCIÓN! - Paso a Nivel Tren - se sigue recto.</b>	0,6	<b>9,1</b>	49,9	10:57	10:56	10:55
145	<b>RAMBLA HERRERIAS.</b>	0,2	<b>9,3</b>	49,7	10:57	10:56	10:56
146	 <b>GÁDOR - ¡PRECAUCIÓN! - RESALTOS EN CALZADA.</b>	0,6	<b>9,9</b>	49,1	10:59	10:57	10:56

ALTITUD		KILÓMETROS			MEDIA HORARIA		
		PARCIAL	TOTAL	FALTAN	32	34	36
154	 <b>¡PRECAUCIÓN! - Paso a Nivel Tren centro población - giro a izquierda y derecha</b> dirección Alhama de Almería por AL-3411.	0,2	<b>10,1</b>	48,9	10:59	10:58	10:57
158	Ayuntamiento - se sigue recto.	0,3	<b>10,4</b>	48,6	11:00	10:58	10:57
165	Cruce con Calle Juan Almansa - se sigue recto.	0,3	<b>10,7</b>	48,3	11:00	10:59	10:58
177	Cruce Barriada Jacalgarin - se sigue recto.	0,5	<b>11,2</b>	47,8	11:01	11:00	10:59
194	<b>Comienza puerto.</b>	1,0	<b>12,2</b>	46,8	11:03	11:02	11:00
226	 <b>¡PRECAUCIÓN! - ESTRECHAMIENTO EN PUENTE</b>	1,4	<b>13,6</b>	45,4	11:06	11:04	11:03
229	<b>LOS MILLARES - Zona Arqueológica.</b>	1,1	<b>14,7</b>	44,3	11:08	11:06	11:04
241	Cruce de Santa Fe - se sigue recto dirección Alhama de Almería por AL-3411.	0,3	<b>15,0</b>	44,0	11:08	11:06	11:05
223	<b>PREMIO MONTAÑA - Alto de Los Millares - 2ª categoría.</b>	0,2	<b>15,2</b>	43,8	11:08	11:07	11:05
216	 Cruce - giro a la derecha - se sigue dirección Alhabia por A-1075.	0,0	<b>15,2</b>	43,8	11:08	11:07	11:05
212	Gasolinera - se sigue recto.	0,4	<b>15,6</b>	43,4	11:09	11:08	11:06
315	Cruce Alhama/Huechar - se sigue recto dirección Alhabia.	0,1	<b>15,7</b>	43,3	11:09	11:08	11:06
316	 Cruce - giro a la izquierda - se sigue dirección Alhama de Almería por Carretera de Las Parrillas (AL-3408).	1,9	<b>17,6</b>	41,4	11:13	11:11	11:09
316	<b>Comienza puerto.</b>	0,0	<b>17,6</b>	41,4	11:13	11:11	11:09
373	Cruce de camino - se sigue recto.	1,1	<b>18,7</b>	40,3	11:15	11:13	11:11
377	Cruce de camino - se sigue recto.	0,1	<b>18,8</b>	40,2	11:15	11:13	11:11
389	Cruce de camino - se sigue recto.	0,3	<b>19,1</b>	39,9	11:16	11:14	11:12
402	Cruce de camino - se sigue recto.	0,3	<b>19,4</b>	39,6	11:16	11:14	11:12
420	Cruce de camino - se sigue recto.	0,5	<b>19,9</b>	39,1	11:17	11:15	11:13
420	Cruce de camino - se sigue recto.	0,0	<b>19,9</b>	39,1	11:17	11:15	11:13
453	Cruce de camino - se sigue recto.	0,7	<b>20,6</b>	38,4	11:19	11:16	11:14
483	 Rotonda - se sigue recto dirección Illar por A-348.	0,8	<b>21,4</b>	37,6	11:20	11:18	11:16
485	Cruce - giro a la derecha dirección Illar por A-348.	0,0	<b>21,4</b>	37,6	11:20	11:18	11:16
494	Cruce de camino - se sigue recto.	0,4	<b>21,8</b>	37,2	11:21	11:18	11:16
570	<b>PREMIO MONTAÑA - Alto de Alicún - 2ª categoría.</b>	1,9	<b>23,7</b>	35,3	11:24	11:22	11:20
530	Cruce de Alicún - se sigue recto dirección Illar.	0,8	<b>24,5</b>	34,5	11:26	11:23	11:21
519	Cruce Centro de Conservación Carreteras - se sigue recto.	0,5	<b>25,0</b>	34,0	11:27	11:24	11:22
512	Cruce Centro de Conservación Carreteras - se sigue recto.	0,3	<b>25,3</b>	33,7	11:27	11:25	11:22
480	Cruce de caminos - se sigue recto.	1,8	<b>27,1</b>	31,9	11:31	11:28	11:25
459	Cruce de camino - se sigue recto.	0,6	<b>27,7</b>	31,3	11:32	11:29	11:26
450	 Cruce Illar - giro a la derecha dirección Illar por AL-3406.	1,0	<b>28,7</b>	30,3	11:34	11:31	11:28
445	<b>ILLAR.</b>	0,1	<b>28,8</b>	30,2	11:34	11:31	11:28
430	 Cruce - giro a la derecha - se sigue dirección Terque por AL-3406.	0,1	<b>28,9</b>	30,1	11:34	11:31	11:28
312	Cruce Bentarique - se sigue recto dirección Terque.	2,1	<b>31,0</b>	28,0	11:38	11:35	11:32
306	Cruce de acceso a Bentarique - se sigue recto.	0,3	<b>31,3</b>	27,7	11:39	11:35	11:32
290	<b>TERQUE.</b>	0,9	<b>32,2</b>	26,8	11:40	11:37	11:34
280	Cruce de camino - se sigue recto.	0,5	<b>32,7</b>	26,3	11:41	11:38	11:35
275	Cruce de Terque - se sigue recto.	0,5	<b>33,2</b>	25,8	11:42	11:39	11:35
269	 Rotonda de Terque - se toma por ambos lados - se sigue dirección Alhabia por AL-3406	0,2	<b>33,4</b>	25,6	11:43	11:39	11:36

ALTITUD		KILÓMETROS			MEDIA HORARIA		
		PARCIAL	TOTAL	FALTAN	32	34	36
267	Cruce de Terque - se sigue recto.	0,1	33,5	25,5	11:43	11:39	11:36
273	Cruce de camino - se sigue recto.	0,2	33,7	25,3	11:43	11:39	11:36
261	 Cruce Alhabia - giro a la derecha - se sigue dirección Almería por A-1075. <b>INICIO ZONA RECOGIDA RESIDUOS.</b>	0,8	34,5	24,5	11:45	11:41	11:38
260	Cruce de caminos - se sigue recto.	0,3	34,8	24,2	11:45	11:41	11:38
262	Cruce de Alcubillas (Ricaberal) - se sigue recto dirección Almería por A-1075. <b>FIN ZONA RECOGIDA RESIDUOS.</b>	1,6	36,4	22,6	11:48	11:44	11:41
262	<b>Comienza puerto.</b>	0,4	36,8	22,3	11:49	11:45	11:41
318	Cruce Carretera Las Parrillas (AL-3408) - se sigue dirección Almería por A-1075.	1,6	38,3	20,7	11:52	11:48	11:44
323	<b>PREMIO MONTAÑA - Alto de Huéchar - 3ª categoría.</b>	1,2	39,5	19,5	11:54	11:50	11:46
313	Cruce Alhama/Huechar - se sigue recto dirección Almería por A-1075.	0,2	39,7	19,3	11:54	11:50	11:46
313	Gasolinera - se sigue recto.	1,3	41,0	18,0	11:57	11:52	11:48
295	 Cruce Millares - giro a la izquierda dirección Gádor por AL-3411.	0,2	41,2	17,8	11:57	11:53	11:49
282	Cruce de Santa Fe - se sigue recto dirección Gádor por AL-3411.	0,2	41,4	17,6	11:58	11:53	11:49
269	<b>LOS MILLARES - Zona Arqueológica.</b>	0,9	42,3	16,7	11:59	11:55	11:50
231	 <b>¡PRECAUCIÓN! - ESTRECHAMIENTO EN PUENTE</b>	1,4	43,7	15,3	12:02	11:57	11:53
180	Cruce Barriada Jacalgarín - se sigue recto dirección Gádor por AL-3411	0,6	44,3	14,7	12:03	11:58	11:54
174	 <b>GÁDOR - ¡PRECAUCIÓN! - RESALTOS EN CALZADA.</b>	0,7	45,0	14,0	12:04	11:59	11:55
167	Cruce con Calle Juan Almansa - se sigue recto por Avenida de Andalucía.	0,2	45,2	13,8	12:05	12:00	11:55
158	Aynntamiento de Gádor - se sigue recto.	0,3	45,5	13,5	12:05	12:00	11:56
144	 <b>¡PRECAUCIÓN! - PASO A NIVEL TREN</b> - Giro a la izquierda de 180° - se sigue por Avenida del Privilegio dirección Paulenca.	0,3	45,8	13,2	12:06	12:01	11:56
152	 Cruce con paso inferior - giro a la derecha - se sigue dirección Paulenca por Calle Canalejas (AL-3412).	0,1	45,9	13,1	12:06	12:01	11:56
151	 Rotonda de Paulenca - se toma por ambos lados - se sigue recto dirección Rioja (A-7) por AL-3412.	0,4	46,3	12,7	12:07	12:02	11:57
158	Cruce de camino - se sigue recto.	0,4	46,7	12,3	12:08	12:02	11:58
160	Cruce de camino - se sigue recto.	0,0	46,7	12,3	12:08	12:02	11:58
170	Cruce Fabrica de Barcos - se sigue recto por AL-3412.	0,7	47,4	11,6	12:09	12:04	11:59
180	Cruce con Camino de los Palmitos - se sigue recto.	0,2	47,6	11,4	12:09	12:04	11:59
165	Cruce con antigua AL-3412 - se sigue recto.	0,6	48,2	10,8	12:10	12:05	12:00
160	Cruce de camino - se sigue recto.	0,4	48,6	10,4	12:11	12:06	12:01
160	 Rotonda Sur enlace 382 Autovía A-92 - giro a la derecha - se sigue dirección Rioja por N-340a.	0,3	48,9	10,1	12:12	12:06	12:02
315	Cruce gasolinera - se sigue recto.	0,1	49,0	10,0	12:12	12:06	12:02
309	 <b>RIOJA - ¡PRECAUCIÓN! - RESALTOS EN CALZADA.</b>	1,0	50,0	9,0	12:14	12:08	12:03
281	Cruce con Camino Quiciliana - se sigue recto dirección Benahadux por Calle Felix Rodriguez de la Fuente.	0,1	50,1	8,9	12:14	12:08	12:04
279	Cruce con Calle La Fuente - se sigue recto por Avenida de los Ángeles.	0,6	50,7	8,3	12:15	12:09	12:04
133	<b>META VOLANTE - Rioja - Avenida de los Ángeles al pasar paso de peatones.</b>	0,0	50,7	8,3	12:15	12:09	12:04
276	 Rotonda alargada centro población - se toma por ambos lados - se sigue recto dirección Benahadux por Calle Federico García Lorca.	0,3	51,0	8,0	12:16	12:10	12:05
272	Cruce Plaza Constitución - se sigue recto.	0,2	51,2	7,8	12:16	12:10	12:05
289	 Rotonda alargada salida población - se toma por ambos lados - se sigue recto dirección Benahadux por N-340a.	0,0	51,2	7,8	12:16	12:10	12:05
127	 Cruce - giro izquierda/derecha - se sigue dirección Pechina por AL-3117.	0,0	51,2	7,8	12:16	12:10	12:05
118	 <b>Rambla del Marraque - ¡PRECAUCIÓN! - GRAVILLA EN CALZADA.</b>	1,3	52,5	6,5	12:18	12:13	12:08
118	Cruce Barriada del Marraque - se sigue recto. <b>INICIO ZONA RECOGIDA RESIDUOS.</b>	0,4	52,9	6,1	12:19	12:13	12:08

ALTITUD		KILÓMETROS			MEDIA HORARIA		
		PARCIAL	TOTAL	FALTAN	32	34	36
116	Cruce de camino - se sigue recto.	0,2	<b>53,1</b>	5,9	12:20	12:14	12:08
110	Cruce con Carretera Antigua - se sigue recto.	0,6	<b>53,7</b>	5,3	12:21	12:15	12:10
106	Cruce Baños de Sierra Alhamilla - se sigue recto dirección Viator por AL-3117.	0,6	<b>54,3</b>	4,7	12:22	12:16	12:10
101	Cruce Carretera El Chuche - se sigue recto. <b>FIN ZONA RECOGIDA RESIDUOS.</b>	0,5	<b>54,8</b>	4,2	12:23	12:17	12:11
102	 Cruce acceso a Pechina por Camino Molino Alto - se sigue recto dirección Viator por AL-3117.	0,2	<b>55,0</b>	4,0	12:23	12:17	12:12
96	Rotonda Pechina - se toma por ambos lados - se sigue recto dirección Viator.	0,2	<b>55,2</b>	3,8	12:24	12:17	12:12
90	Cruce acceso a Pechina por Calle Almazarilla - se sigue recto dirección Viator por AL-3117.	0,2	<b>55,4</b>	3,6	12:24	12:18	12:12
80	Cruce Rambla Carrillo - se sigue recto.	1,0	<b>56,4</b>	2,6	12:26	12:20	12:14
75	Cruce Camino Los Mandarinos - se sigue recto.	0,1	<b>56,5</b>	2,5	12:26	12:20	12:14
75	 Cruce Fabrica de Barcos - se sigue recto por AL-3117.	0,9	<b>57,4</b>	1,6	12:28	12:21	12:16
68	 <b>VIATOR - ¡PRECAUCIÓN! - RESALTOS EN CALZADA.</b>	0,6	<b>58,0</b>	1,0	12:29	12:22	12:17
68	 Rotonda entrada población - se toma por la derecha - se sigue recto dirección Huércal de Almería por AL-3117.	0,1	<b>58,1</b>	0,9	12:29	12:23	12:17
61	Rotonda salida población - giro a la izquierda - se sigue dirección Base Militar por Carretera Almería (A-1001).	0,5	<b>58,6</b>	0,4	12:30	12:23	12:18
67	Cruce con Calle Real - se sigue por Calle Churre.	0,2	<b>58,8</b>	0,2	12:30	12:24	12:18
76	<b>META – VIATOR – Calle Churre frente al nº 21 – recta de 200 metros en ascenso.</b>	0,2	<b>59,0</b>	0,0	12:31	12:24	12:18