

# II TROFEO BAJO ANDARAX - COPA ESPAÑA FEMINAS COFIDIS

14 de mayo de 2022

SUB23 Y ELITE (JUNIOR Y MÁSTER)

## HUÉRCAL DE ALMERÍA - VIATOR

**CONCENTRACIÓN Y FIRMA/Rassemblement de départ et signature:** De 12:30 a 13:30 horas – Aparcamientos Pabellón Municipal Deportes Paco Navarro.

**LLAMADA/ Appel:** 13:45









**SALIDA NEUTRALIZADA /Depart fictif:** 14:00 HUÉRCAL DE ALMERÍA. - Por Calle Democrito, Calle Jazmín, Avenida Las Flores, Carretera Almería (A-1001), Viator, Rotonda con AL-3117 Carretera Almería, Calle Real, Calle Serafin Abad, Calle García Moreno y Rotonda salida población con AL-3117. (Total Neutralizado: 2,7 kms)










**SALIDA REAL / Depart:** 14:10 horas, VIATOR, Rotonda salida población con AL-3117 (señal al final isleta) - modalidad Salida Lanzada. **Salida Categorías Junior y Máster:** Cruce A-1001 con Avenida Las Flores al paso corredoras Sub23 y Elite 15:57 horas.














**MEDIAS HORARIAS PROBABLES / Moyene horaire:** 32, 34 y 36 km/h










**CIERRE DE CONTROL / Cie control:** 16% sobre el tiempo de la 1ª corredora.













### ITINERARIO Y LOCALIDADES DE PASO












ALTITUD		KILÓMETROS			MEDIA HORARIA		
		PARCIAL	TOTAL	FALTAN	32	34	36
71	<b>HUÉRCAL DE ALMERÍA</b>	0,0	<b>0,0</b>	121,3	14:10	14:10	14:10
71	<b>KM 0 - Señal al salir isleta rotonda salida Viator</b>	0,0	<b>0,0</b>	121,3	14:10	14:10	14:10
78	Cruce camino a Cortijo - se sigue recto dirección Pechina por AL-3117.	0,4	<b>0,4</b>	120,9	14:11	14:11	14:11
79	Cruce camino a Fabrica de Barcos - se sigue recto dirección Pechina.	0,3	<b>0,7</b>	120,6	14:11	14:11	14:11
78	Cruce camino El Ramblín - se sigue recto.	0,6	<b>1,3</b>	120,0	14:12	14:12	14:12
86	Cruce con Rambla - se sigue recto.	0,3	<b>1,6</b>	119,7	14:13	14:13	14:13
92	Cruce acceso a Pechina por Calle Almazarilla - se sigue recto dirección Rioja por AL-3117.	1,0	<b>2,6</b>	118,7	14:15	14:15	14:14
97	 Rotonda Pechina - se toma por ambos lados - se sigue recto dirección Rioja.	0,2	<b>2,8</b>	118,5	14:15	14:15	14:15
104	Cruce acceso a Pechina - giro a la derecha dirección Pechina.	0,2	<b>3,0</b>	118,3	14:16	14:15	14:15
99	 Cruce - giro a la izquierda dirección El Chuche.	0,2	<b>3,2</b>	118,1	14:16	14:16	14:15
92	<b>RIO ANDARAX - ¡PRECAUCIÓN! - PASO DEL CAUCE.</b>	0,3	<b>3,5</b>	117,8	14:17	14:16	14:16
98	 Rotonda del Chuche - giro a la derecha dirección Benahadux por AL-3101.	0,5	<b>4,0</b>	117,3	14:18	14:17	14:17
107	<b>BENAHADUX.</b>	0,9	<b>4,9</b>	116,4	14:19	14:19	14:18
109	Cruce Estación de Tren - se sigue recto	0,1	<b>5,0</b>	116,3	14:19	14:19	14:18
108	 Rotonda entrada población - se toma por la izquierda - se sigue recto por Avenida 28 de febrero. <b>¡PRECAUCIÓN! – RESALTOS EN CALZADA.</b>	0,1	<b>5,1</b>	116,2	14:20	14:19	14:18
118	<b>META VOLANTE - Benahadux - Avenida 28 de febero frente numero 68</b>	0,4	<b>5,5</b>	115,8	14:20	14:20	14:19
125	Cruce con Calle Sevilla - se sigue recto dirección Gádor.	0,1	<b>5,6</b>	115,7	14:20	14:20	14:19
126	 Rotonda con N-340a - se toma por ambos lados - se sigue recto dirección Gádor por A-348.	0,1	<b>5,7</b>	115,6	14:21	14:20	14:20
172	Cruce Subestación Electrica - se sigue recto dirección Alhama de Almería.	1,1	<b>6,8</b>	114,5	14:23	14:22	14:21
168	Cruce Fabrica de Cemento - se sigue recto por A-348.	0,2	<b>7,0</b>	114,3	14:23	14:22	14:22
162	 Cruce Gádor - giro a la derecha - se sigue dirección Gádor por AL-3411.	0,2	<b>7,2</b>	114,1	14:24	14:23	14:22
152	Cruce - se sigue recto.	0,5	<b>7,5</b>	113,8	14:24	14:23	14:22
142	Cruce - se sigue recto.	0,3	<b>7,8</b>	113,5	14:25	14:24	14:23
144	Cruce El Ruini - se sigue recto dirección Gádor por AL-3411.	0,2	<b>8,0</b>	113,3	14:25	14:24	14:23
152	Cruce Gasolinera - se sigue recto.	0,5	<b>8,5</b>	112,8	14:26	14:25	14:24
152	 <b>¡PRECAUCIÓN! - Paso a Nivel Tren</b> - se sigue recto.	0,6	<b>9,1</b>	112,2	14:27	14:26	14:25
145	<b>RAMBLA HERRERIAS.</b>	0,2	<b>9,3</b>	112,0	14:27	14:26	14:26
146	 <b>GÁDOR - ¡PRECAUCIÓN! – RESALTOS EN CALZADA.</b>	0,6	<b>9,9</b>	111,4	14:29	14:27	14:26

ALTITUD		KILÓMETROS			MEDIA HORARIA		
		PARCIAL	TOTAL	FALTAN	32	34	36
154	 ¡PRECAUCIÓN! - Paso a Nivel Tren centro población - giro a izquierda y derecha dirección Alhama de Almería por AL-3411.	0,2	<b>10,1</b>	111,2	14:29	14:28	14:27
158	Ayuntamiento - se sigue recto.	0,3	<b>10,4</b>	110,9	14:30	14:28	14:27
165	Cruce con Calle Juan Almansa - se sigue recto.	0,3	<b>10,7</b>	110,6	14:30	14:29	14:28
177	Cruce Barriada Jacalgarin - se sigue recto.	0,5	<b>11,2</b>	110,1	14:31	14:30	14:29
194	<b>Comienza puerto.</b>	1,0	<b>12,2</b>	109,1	14:33	14:32	14:30
226	 ¡PRECAUCIÓN! - ESTRECHAMIENTO EN PUENTE	1,4	<b>13,6</b>	107,7	14:36	14:34	14:33
229	<b>LOS MILLARES - Zona Arqueológica.</b>	1,1	<b>14,7</b>	106,6	14:38	14:36	14:34
241	Cruce de Santa Fe - se sigue recto dirección Alhama de Almería por AL-3411.	0,3	<b>15,0</b>	106,3	14:38	14:36	14:35
223	<b>PREMIO MONTAÑA - Alto de Los Millares - 2ª categoría.</b>	0,2	<b>15,2</b>	106,1	14:38	14:37	14:35
216	 Cruce - giro a la derecha - se sigue dirección Alhabia por A-1075.	0,0	<b>15,2</b>	106,1	14:38	14:37	14:35
212	Gasolinera - se sigue recto.	0,4	<b>15,6</b>	105,7	14:39	14:38	14:36
315	Cruce Alhama/Huechar - se sigue recto dirección Alhabia.	0,1	<b>15,7</b>	105,6	14:39	14:38	14:36
316	 Cruce - giro a la izquierda - se sigue dirección Alhama de Almería por Carretera de Las Parrillas (AL-3408).	1,9	<b>17,6</b>	103,7	14:43	14:41	14:39
316	<b>Comienza puerto.</b>	0,0	<b>17,6</b>	103,7	14:43	14:41	14:39
373	Cruce de camino - se sigue recto.	1,1	<b>18,7</b>	102,6	14:45	14:43	14:41
377	Cruce de camino - se sigue recto.	0,1	<b>18,8</b>	102,5	14:45	14:43	14:41
389	Cruce de camino - se sigue recto.	0,3	<b>19,1</b>	102,2	14:46	14:44	14:42
402	Cruce de camino - se sigue recto.	0,3	<b>19,4</b>	101,9	14:46	14:44	14:42
420	Cruce de camino - se sigue recto.	0,5	<b>19,9</b>	101,4	14:47	14:45	14:43
420	Cruce de camino - se sigue recto.	0,0	<b>19,9</b>	101,4	14:47	14:45	14:43
453	Cruce de camino - se sigue recto.	0,7	<b>20,6</b>	100,7	14:49	14:46	14:44
483	 Rotonda - se sigue recto dirección Illar por A-348.	0,8	<b>21,4</b>	99,9	14:50	14:48	14:46
485	 Cruce - giro a la derecha dirección Illar por A-348.	0,0	<b>21,4</b>	99,9	14:50	14:48	14:46
494	Cruce de camino - se sigue recto.	0,4	<b>21,8</b>	99,5	14:51	14:48	14:46
570	<b>PREMIO MONTAÑA - Alto de Alicún - 2ª categoría.</b>	1,9	<b>23,7</b>	97,6	14:54	14:52	14:50
530	Cruce de Alicún - se sigue recto dirección Illar.	0,8	<b>24,5</b>	96,8	14:56	14:53	14:51
519	Cruce Centro de Conservación Carreteras - se sigue recto.	0,5	<b>25,0</b>	96,3	14:57	14:54	14:52
512	Cruce Centro de Conservación Carreteras - se sigue recto.	0,3	<b>25,3</b>	96,0	14:57	14:55	14:52
480	Cruce de caminos - se sigue recto.	1,8	<b>27,1</b>	94,2	15:01	14:58	14:55
459	Cruce de camino - se sigue recto.	0,6	<b>27,7</b>	93,6	15:02	14:59	14:56
450	 Cruce Illar - giro a la derecha dirección Illar por AL-3406.	1,0	<b>28,7</b>	92,6	15:04	15:01	14:58
445	<b>ILLAR.</b>	0,1	<b>28,8</b>	92,5	15:04	15:01	14:58
430	 Cruce - giro a la derecha - se sigue dirección Terque por AL-3406.	0,1	<b>28,9</b>	92,4	15:04	15:01	14:58
312	Cruce Bentarique - se sigue recto dirección Terque.	2,1	<b>31,0</b>	90,3	15:08	15:05	15:02
306	Cruce de acceso a Bentarique - se sigue recto.	0,3	<b>31,3</b>	90,0	15:09	15:05	15:02
290	<b>TERQUE.</b>	0,9	<b>32,2</b>	89,1	15:10	15:07	15:04
280	Cruce de camino - se sigue recto.	0,5	<b>32,7</b>	88,6	15:11	15:08	15:05
275	Cruce de Terque - se sigue recto.	0,5	<b>33,2</b>	88,1	15:12	15:09	15:05
269	 Rotonda de Terque - se toma por ambos lados - se sigue dirección Alhabia por AL-3406	0,2	<b>33,4</b>	87,9	15:13	15:09	15:06

ALTTUD		KILÓMETROS			MEDIA HORARIA		
		PARCIAL	TOTAL	FALTAN	32	34	36
267	Cruce de Terque - se sigue recto.	0,1	<b>33,5</b>	87,8	15:13	15:09	15:06
273	Cruce de camino - se sigue recto.	0,2	<b>33,7</b>	87,6	15:13	15:09	15:06
261	 Cruce Alhabia - giro a la derecha - se sigue dirección Almería por A-1075. <b>INICIO ZONA RECOGIDA RESIDUOS.</b>	0,8	<b>34,5</b>	86,8	15:15	15:11	15:08
260	Cruce de caminos - se sigue recto.	0,3	<b>34,8</b>	86,5	15:15	15:11	15:08
262	Cruce de Alcubillas (Ricaberal) - se sigue recto dirección Almería por A-1075. <b>FIN ZONA RECOGIDA RESIDUOS.</b>	1,6	<b>36,4</b>	84,9	15:18	15:14	15:11
262	<b>Comienza puerto.</b>	0,4	<b>36,8</b>	84,6	15:19	15:15	15:11
318	Cruce Carretera Las Parrillas (AL-3408) - se sigue dirección Almería por A-1075.	1,6	<b>38,3</b>	83,0	15:22	15:18	15:14
323	<b>Alto de Huéchar - 3ª categoría - No Puntuable</b>	1,2	<b>39,5</b>	81,8	15:24	15:20	15:16
313	Cruce Alhama/Huechar - se sigue recto dirección Almería por A-1075.	0,2	<b>39,7</b>	81,6	15:24	15:20	15:16
313	Gasolinera - se sigue recto.	1,3	<b>41,0</b>	80,3	15:27	15:22	15:18
295	 Cruce Millares - giro a la izquierda dirección Gádor por AL-3411.	0,2	<b>41,2</b>	80,1	15:27	15:23	15:19
282	Cruce de Santa Fe - se sigue recto dirección Gádor por AL-3411.	0,2	<b>41,4</b>	79,9	15:28	15:23	15:19
269	<b>LOS MILLARES - Zona Arqueológica.</b>	0,9	<b>42,3</b>	79,0	15:29	15:25	15:20
231	 <b>¡PRECAUCIÓN! - ESTRECHAMIENTO EN PUENTE</b>	1,4	<b>43,7</b>	77,6	15:32	15:27	15:23
180	Cruce Barriada Jacalgarín - se sigue recto dirección Gádor por AL-3411	0,6	<b>44,3</b>	77,0	15:33	15:28	15:24
174	 <b>GÁDOR - ¡PRECAUCIÓN! - RESALTOS EN CALZADA.</b>	0,7	<b>45,0</b>	76,3	15:34	15:29	15:25
167	Cruce con Calle Juan Almansa - se sigue recto por Avenida de Andalucía.	0,2	<b>45,2</b>	76,1	15:35	15:30	15:25
158	Aynntamiento de Gádor - se sigue recto.	0,3	<b>45,5</b>	75,8	15:35	15:30	15:26
144	 <b>¡PRECAUCIÓN! - PASO A NIVEL TREN</b> - Giro a la izquierda de 180° - se sigue por Avenida del Privilegio dirección Paulenca.	0,3	<b>45,8</b>	75,5	15:36	15:31	15:26
152	 Cruce con paso inferior - giro a la derecha - se sigue dirección Paulenca por Calle Canalejas (AL-3412).	0,1	<b>45,9</b>	75,4	15:36	15:31	15:26
151	 Rotonda de Paulenca - se toma por ambos lados - se sigue recto dirección Rioja (A-7) por AL-3412.	0,4	<b>46,3</b>	75,0	15:37	15:32	15:27
158	Cruce de camino - se sigue recto.	0,4	<b>46,7</b>	74,6	15:38	15:32	15:28
160	Cruce de camino - se sigue recto.	0,0	<b>46,7</b>	74,6	15:38	15:32	15:28
170	Cruce Fabrica de Barcos - se sigue recto por AL-3412.	0,7	<b>47,4</b>	73,9	15:39	15:34	15:29
180	Cruce con Camino de los Palmitos - se sigue recto.	0,2	<b>47,6</b>	73,7	15:39	15:34	15:29
165	Cruce con antigua AL-3412 - se sigue recto.	0,6	<b>48,2</b>	73,1	15:40	15:35	15:30
160	Cruce de camino - se sigue recto.	0,4	<b>48,6</b>	72,7	15:41	15:36	15:31
160	 Rotonda Sur enlace 382 Autovía A-92 - giro a la derecha - se sigue dirección Rioja por N-340a.	0,3	<b>48,9</b>	72,4	15:42	15:36	15:32
315	Cruce gasolinera - se sigue recto.	0,1	<b>49,0</b>	72,3	15:42	15:36	15:32
309	 <b>RIOJA - ¡PRECAUCIÓN! - RESALTOS EN CALZADA.</b>	1,0	<b>50,0</b>	71,3	15:44	15:38	15:33
281	Cruce con Camino Quiciliana - se sigue recto dirección Benahadux por Calle Felix Rodriguez de la Fuente.	0,1	<b>50,1</b>	71,2	15:44	15:38	15:34
279	Cruce con Calle La Fuente - se sigue recto por Avenida de los Ángeles.	0,6	<b>50,7</b>	70,6	15:45	15:39	15:34
276	 Rotonda alargada centro población - se toma por ambos lados - se sigue recto dirección Benahadux por Calle Federico García Lorca.	0,3	<b>51,0</b>	70,3	15:46	15:40	15:35
272	Cruce Plaza Constitución - se sigue recto.	0,2	<b>51,2</b>	70,1	15:46	15:40	15:35
289	 Rotonda alargada salida población - se toma por ambos lados - se sigue recto dirección Benahadux por N-340a.	0,0	<b>51,2</b>	70,1	15:46	15:40	15:35
127	 Cruce - giro izquierda/derecha - se sigue dirección Pechina por AL-3117.	0,0	<b>51,2</b>	70,1	15:46	15:40	15:35
118	 <b>Rambla del Marraque - ¡PRECAUCIÓN! - GRAVILLA EN CALZADA.</b>	1,3	<b>52,5</b>	68,8	15:48	15:43	15:38
118	Cruce Barriada del Marraque - se sigue recto.	0,4	<b>52,9</b>	68,4	15:49	15:43	15:38
116	Cruce de camino - se sigue recto.	0,2	<b>53,1</b>	68,2	15:50	15:44	15:38

ALTITUD		KILÓMETROS			MEDIA HORARIA		
		PARCIAL	TOTAL	FALTAN	32	34	36
110	Cruce con Carretera Antigua - se sigue recto.	0,6	<b>53,7</b>	67,6	15:51	15:45	15:40
106	Cruce Baños de Sierra Alhamilla - se sigue recto dirección Viator por AL-3117.	0,6	<b>54,3</b>	67,0	15:52	15:46	15:40
101	Cruce Carretera El Chuche - se sigue recto.	0,5	<b>54,8</b>	66,5	15:53	15:47	15:41
102	Cruce acceso a Pechina por Camino Molino Alto - se sigue recto dirección Viator por AL-3117.	0,2	<b>55,0</b>	66,3	15:53	15:47	15:42
96	 Rotonda Pechina - se toma por ambos lados - se sigue recto dirección Viator.	0,2	<b>55,2</b>	66,1	15:54	15:47	15:42
90	Cruce acceso a Pechina por Calle Almazarilla - se sigue recto dirección Viator por AL-3117.	0,2	<b>55,4</b>	65,9	15:54	15:48	15:42
80	Cruce Rambla Carrillo - se sigue recto.	1,0	<b>56,4</b>	64,9	15:56	15:50	15:44
75	Cruce Camino Los Mandarinos - se sigue recto.	0,1	<b>56,5</b>	64,8	15:56	15:50	15:44
75	Cruce Fabrica de Barcos - se sigue recto por AL-3117.	0,9	<b>57,4</b>	63,9	15:58	15:51	15:46
68	 <b>VIATOR - ¡PRECAUCIÓN! - RESALTOS EN CALZADA.</b>	0,6	<b>58,0</b>	63,3	15:59	15:52	15:47
68	 Rotonda entrada población - se toma por la derecha - se sigue recto dirección Huércal de Almería por AL-3117.	0,1	<b>58,1</b>	63,2	15:59	15:53	15:47
61	 Rotonda salida población - giro a la derecha - se sigue dirección Huércal de Almería por Carretera Almería (A-1001).	0,6	<b>58,7</b>	62,6	16:00	15:54	15:48
67	 Puente sobre Rio Andarax - <b>¡PRECAUCIÓN! - ESTRECHAMIENTO EN PUENTE.</b>	0,3	<b>59,0</b>	62,3	16:01	15:54	15:48
70	<b>HUÉRCAL DE ALMERÍA</b>	0,2	<b>59,2</b>	62,1	16:01	15:54	15:49
69	Cruce entrada población (Calle Mirador del Rio) - se sigue recto dirección Almería.	0,1	<b>59,3</b>	62,0	16:01	15:55	15:49
64	Cruce Ambulatorio - se sigue recto.	0,2	<b>59,5</b>	61,8	16:02	15:55	15:49
65	Cruce con Calle Real - se sigue recto dirección Almería por Carretera de Almería.	0,1	<b>59,6</b>	61,7	16:02	15:55	15:49
66	Cruce con Calle Almazara - se sigue recto.	0,1	<b>59,7</b>	61,6	16:02	15:55	15:50
63	Cruce con Calle García Alvarez - se sigue recto.	0,3	<b>60,0</b>	61,3	16:02	15:56	15:50
66	Cruce Ayuntamiento - se sigue recto.	0,3	<b>60,3</b>	61,0	16:03	15:56	15:50
66	Cruce Avenida Las Flores - se sigue recto - <b>SALIDA CATEGORÍAS JUNIOR Y MÁSTER</b>	0,2	<b>60,5</b>	60,8	16:03	15:57	15:51
67	 Rotonda Endesa (La Fuensanta) - giro a la derecha dirección La Cepa por A-1000.	0,4	<b>60,9</b>	60,4	16:04	15:57	15:52
76	 Rotonda La Cepa - giro a la derecha dirección Benahadux por N-340a.	0,3	<b>61,2</b>	60,1	16:05	15:58	15:52
82	 Rotonda Parque Comercial La Cepa - se toma por ambos lados - se sigue recto.	0,2	<b>61,4</b>	59,9	16:05	15:58	15:52
83	Cruce Poligono Industrial (Mercedes) - se sigue recto.	0,4	<b>61,8</b>	59,5	16:06	15:59	15:53
87	Cruce Ayuntamiento - se sigue recto.	0,2	<b>62,0</b>	59,3	16:06	15:59	15:53
94	 Rotonda Bulevar - se toma por ambos lados - se sigue recto dirección Benahadux.	0,5	<b>62,5</b>	58,8	16:07	16:00	15:54
102	 Rotonda Los Pinos - se toma por ambos lados - se sigue recto por N-340a.	0,5	<b>63,0</b>	58,3	16:08	16:01	15:55
110	 Rotonda Hyundai enlace 448 A-7 - se toma por ambos lados - se sigue recto.	0,4	<b>63,4</b>	57,9	16:09	16:02	15:56
109	 Rotonda El Potro enlace 448 A-7 - se toma por la derecha - se sigue recto dirección Benahadux por N-340a.	0,4	<b>63,8</b>	57,5	16:10	16:03	15:56
109	 Rotonda Zamarula - se toma por ambos lados - se sigue recto dirección Benahadux.	0,5	<b>64,3</b>	57,0	16:11	16:03	15:57
109	 Rotonda Briseis - se toma por ambos lados - se sigue recto dirección Benahadux por N-340a.	0,7	<b>65,0</b>	56,3	16:12	16:05	15:58
122	 Cruce Poligono Industrial - se sigue recto.	0,6	<b>65,6</b>	55,7	16:13	16:06	15:59
130	Cruce deposito Butano Cepsa - se sigue recto.	1,0	<b>66,6</b>	54,7	16:15	16:08	16:01
133	<b>BENAHADUX.</b>	0,7	<b>67,3</b>	54,0	16:16	16:09	16:02
134	Cruce Instituto - se sigue recto dirección Rioja.	0,2	<b>67,5</b>	53,8	16:17	16:09	16:02
135	Cruce Campo de Futbol - se sigue recto.	0,1	<b>67,6</b>	53,7	16:17	16:09	16:03
135	 Gasolineras - se sigue recto	0,1	<b>67,7</b>	53,6	16:17	16:09	16:03
126	 Rotonda Benahadux - se toma por la izquierda desde inicio isleta en gasolineras - giro a la izquierda dirección Gádor por A-348.	0,2	<b>67,9</b>	53,4	16:17	16:10	16:03
172	Cruce Subestación Electrica - se sigue recto dirección Alhama de Almería.	1,1	<b>69,0</b>	52,3	16:19	16:12	16:05

ALTITUD		KILÓMETROS			MEDIA HORARIA		
		PARCIAL	TOTAL	FALTAN	32	34	36
168	Cruce Fabrica de Cemento - se sigue recto por A-348.	0,2	<b>69,2</b>	52,1	16:20	16:12	16:05
162	 Cruce Gádor - giro a la derecha - se sigue dirección Gádor por AL-3411.	0,2	<b>69,4</b>	51,9	16:20	16:12	16:06
152	Cruce - se sigue recto.	0,5	<b>69,7</b>	51,6	16:21	16:13	16:06
142	Cruce - se sigue recto.	0,3	<b>70,0</b>	51,3	16:21	16:14	16:07
144	Cruce El Ruini - se sigue recto dirección Gádor por AL-3411. <b>INICIO ZONA RECOGIDA RESIDUOS.</b>	0,2	<b>70,2</b>	51,1	16:22	16:14	16:07
152	Cruce Gasolinera - se sigue recto.	0,5	<b>70,7</b>	50,6	16:23	16:15	16:08
152	 <b>¡PRECAUCIÓN! - Paso a Nivel Tren - se sigue recto.</b>	0,6	<b>71,3</b>	50,0	16:24	16:16	16:09
145	<b>RAMBLA HERRERIAS. FIN ZONA RECOGIDA RESIDUOS.</b>	0,3	<b>71,6</b>	49,7	16:24	16:16	16:09
146	 <b>GÁDOR - ¡PRECAUCIÓN! – RESALTOS EN CALZADA.</b>	0,4	<b>72,0</b>	49,3	16:25	16:17	16:10
154	 <b>¡PRECAUCIÓN! - Paso a Nivel Tren centro población - giro a izquierda y derecha dirección Alhama de Almería por AL-3411.</b>	0,3	<b>72,3</b>	49,0	16:26	16:18	16:10
158	Ayuntamiento - se sigue recto.	0,3	<b>72,6</b>	48,7	16:26	16:18	16:11
165	Cruce con Calle Juan Almansa - se sigue recto.	0,3	<b>72,9</b>	48,4	16:27	16:19	16:12
177	Cruce Barriada Jacalgarin - se sigue recto.	0,5	<b>73,4</b>	47,9	16:28	16:20	16:12
194	<b>Comienza puerto.</b>	1,0	<b>74,4</b>	46,9	16:30	16:21	16:14
235	 <b>¡PRECAUCIÓN! - ESTRECHAMIENTO EN PUENTE</b>	1,4	<b>75,8</b>	45,5	16:32	16:24	16:16
268	<b>LOS MILLARES - Zona Arqueológica.</b>	1,1	<b>76,9</b>	44,4	16:34	16:26	16:18
280	 Cruce de Santa Fe - se sigue recto dirección Alhama de Almería por AL-3411.	0,3	<b>77,2</b>	44,1	16:35	16:26	16:19
290	<b>PREMIO MONTAÑA - Alto de Los Millares - 2ª categoría.</b>	0,1	<b>77,3</b>	44,0	16:35	16:26	16:19
216	 Cruce - giro a la derecha - se sigue dirección Alhabia por A-1075.	0,1	<b>77,4</b>	43,9	16:35	16:27	16:19
212	Gasolinera - se sigue recto.	0,5	<b>77,8</b>	43,5	16:36	16:27	16:20
315	Cruce Alhama/Huechar - se sigue recto dirección Alhabia.	0,1	<b>77,9</b>	43,4	16:36	16:27	16:20
316	 Cruce - giro a la izquierda - se sigue dirección Alhama de Almería por Carretera de Las Parrillas (AL-3408).	1,9	<b>79,8</b>	41,5	16:40	16:31	16:23
316	<b>Comienza puerto.</b>	0,0	<b>79,8</b>	41,5	16:40	16:31	16:23
373	Cruce de camino - se sigue recto.	0,3	<b>80,1</b>	41,2	16:40	16:31	16:24
377	Cruce de camino - se sigue recto.	0,5	<b>80,6</b>	40,7	16:41	16:32	16:24
389	Cruce de camino - se sigue recto.	0,3	<b>80,9</b>	40,4	16:42	16:33	16:25
420	Cruce de camino - se sigue recto.	0,4	<b>81,3</b>	40,0	16:42	16:33	16:26
420	Cruce de camino - se sigue recto.	0,3	<b>81,6</b>	39,7	16:43	16:34	16:26
453	Cruce de camino - se sigue recto.	0,5	<b>82,1</b>	39,2	16:44	16:35	16:27
453	Cruce de camino - se sigue recto.	0,1	<b>82,2</b>	39,1	16:44	16:35	16:27
483	 Rotonda - se sigue recto dirección Illar por A-348.	1,4	<b>83,6</b>	37,7	16:47	16:38	16:29
485	 Cruce - giro a la derecha dirección Illar por A-348.	0,1	<b>83,7</b>	37,6	16:47	16:38	16:30
494	Cruce de camino - se sigue recto.	0,4	<b>84,1</b>	37,2	16:48	16:38	16:30
570	<b>PREMIO MONTAÑA - Alto de Alicún - 2ª categoría.</b>	1,7	<b>85,8</b>	35,5	16:51	16:41	16:33
530	Cruce de Alicún - se sigue recto dirección Illar.	0,9	<b>86,7</b>	34,6	16:53	16:43	16:34
519	Cruce Centro de Conservación Carreteras - se sigue recto.	0,5	<b>87,2</b>	34,1	16:54	16:44	16:35
512	Cruce Centro de Conservación Carreteras - se sigue recto.	0,3	<b>87,5</b>	33,8	16:54	16:44	16:36
480	Cruce de caminos - se sigue recto.	1,8	<b>89,3</b>	32,0	16:57	16:48	16:39
459	Cruce de camino - se sigue recto.	0,3	<b>89,6</b>	31,7	16:58	16:48	16:39
450	 Cruce Illar - giro a la derecha dirección Illar por AL-3406.	1,3	<b>90,9</b>	30,4	17:00	16:50	16:42
445	<b>ILLAR.</b>	0,1	<b>91,0</b>	30,3	17:01	16:51	16:42
430	 Cruce - giro a la derecha - se sigue dirección Terque por AL-3406.	0,1	<b>91,1</b>	30,2	17:01	16:51	16:42
312	Cruce Bentarique - se sigue recto dirección Terque.	2,1	<b>93,2</b>	28,1	17:05	16:54	16:45

ALTITUD		KILÓMETROS			MEDIA HORARIA		
		PARCIAL	TOTAL	FALTAN	32	34	36
306	Cruce de acceso a Bentarique - se sigue recto.	0,3	<b>93,5</b>	27,8	17:05	16:55	16:46
290	<b>TERQUE.</b>	0,9	<b>94,4</b>	26,9	17:07	16:57	16:47
280	Cruce de camino - se sigue recto.	0,5	<b>94,9</b>	26,4	17:08	16:57	16:48
275	Cruce de Terque - se sigue recto.	0,5	<b>95,4</b>	25,9	17:09	16:58	16:49
269	 Rotonda de Terque - se toma por ambos lados - se sigue dirección Alhabia por AL-3406	0,2	<b>95,6</b>	25,7	17:09	16:59	16:49
267	Cruce de Terque - se sigue recto.	0,1	<b>95,7</b>	25,6	17:09	16:59	16:50
273	Cruce de camino - se sigue recto.	0,8	<b>96,5</b>	24,8	17:11	17:00	16:51
261	 Cruce Alhabia - giro a la derecha - se sigue dirección Almería por A-1075. <b>INICIO ZONA RECOGIDA RESIDUOS.</b>	0,3	<b>96,8</b>	24,5	17:12	17:01	16:51
260	Cruce de caminos - se sigue recto.	0,2	<b>97,0</b>	24,3	17:12	17:01	16:52
262	Cruce de Alcubillas (Ricaberal) - se sigue recto dirección Almería por A-1075. <b>FIN ZONA RECOGIDA RESIDUOS.</b>	1,6	<b>98,6</b>	22,7	17:15	17:04	16:54
262	<b>Comienza puerto.</b>	0,4	<b>99,0</b>	22,3	17:16	17:05	16:55
318	Cruce Carretera Las Parrillas (AL-3408) - se sigue dirección Almería por A-1075.	1,5	<b>100,5</b>	20,8	17:18	17:07	16:58
323	<b>Alto de Huéchar - 3ª categoría - No puntuable</b>	1,7	<b>102,2</b>	19,1	17:22	17:10	17:00
313	Cruce Alhama/Huechar - se sigue recto dirección Almería por A-1075.	0,1	<b>102,3</b>	19,0	17:22	17:11	17:00
313	Gasolinera - se sigue recto.	0,1	<b>102,4</b>	18,9	17:22	17:11	17:01
295	 Cruce Millares - giro a la izquierda dirección Gádor por AL-3411.	0,5	<b>102,9</b>	18,4	17:23	17:12	17:02
282	Cruce de Santa Fe - se sigue recto dirección Gádor por AL-3411.	0,2	<b>103,1</b>	18,2	17:23	17:12	17:02
269	<b>LOS MILLARES - Zona Arqueológica.</b>	0,3	<b>103,4</b>	17,9	17:24	17:12	17:02
231	 <b>¡PRECAUCIÓN! - ESTRECHAMIENTO EN PUENTE</b>	1,0	<b>104,4</b>	16,9	17:26	17:14	17:04
180	Cruce Barriada Jacalgarín - se sigue recto dirección Gádor por AL-3411	2,4	<b>106,8</b>	14,5	17:30	17:18	17:08
174	 <b>GÁDOR - ¡PRECAUCIÓN! - RESALTOS EN CALZADA.</b>	0,5	<b>107,3</b>	14,0	17:31	17:19	17:09
167	Cruce con Calle Juan Almansa - se sigue recto por Avenida de Andalucía.	0,1	<b>107,4</b>	13,9	17:31	17:20	17:09
158	Aynntamiento de Gádor - se sigue recto.	0,2	<b>107,6</b>	13,7	17:32	17:20	17:09
144	 <b>¡PRECAUCIÓN! - PASO A NIVEL TREN</b> - Giro a la izquierda de 180° - se sigue por Avenida del Privilegio dirección Paulenca.	0,4	<b>108,0</b>	13,3	17:32	17:21	17:10
152	 Cruce con paso inferior - giro a la derecha - se sigue dirección Paulenca por Calle Canalejas (AL-3412).	0,1	<b>108,1</b>	13,2	17:33	17:21	17:10
151	 Rotonda de Paulenca - se toma por ambos lados - se sigue recto dirección Rioja (A-7) por AL-3412.	0,3	<b>108,4</b>	12,9	17:33	17:21	17:11
158	Cruce de camino - se sigue recto.	0,5	<b>108,9</b>	12,4	17:34	17:22	17:12
160	Cruce de camino - se sigue recto.	0,5	<b>109,4</b>	11,9	17:35	17:23	17:12
170	Cruce Fabrica de Barcos - se sigue recto por AL-3412.	0,2	<b>109,6</b>	11,7	17:36	17:23	17:13
180	Cruce con Camino de los Palmitos - se sigue recto.	0,1	<b>109,7</b>	11,6	17:36	17:24	17:13
165	Cruce con antigua AL-3412 - se sigue recto.	0,7	<b>110,4</b>	10,9	17:37	17:25	17:14
160	Cruce de camino - se sigue recto.	0,3	<b>110,7</b>	10,6	17:38	17:25	17:14
160	 Rotonda Sur enlace 382 Autovía A-92 - giro a la derecha - se sigue dirección Rioja por N-340a.	0,3	<b>111,0</b>	10,3	17:38	17:26	17:15
152	Cruce gasolinera - se sigue recto.	0,1	<b>111,1</b>	10,2	17:38	17:26	17:15
142	 <b>RIOJA - ¡PRECAUCIÓN! - RESALTOS EN CALZADA.</b>	1,0	<b>112,1</b>	9,2	17:40	17:28	17:17
137	Cruce con Camino Quiciliana - se sigue recto dirección Benahadux por Calle Felix Rodriguez de la Fuente.	0,2	<b>112,3</b>	9,0	17:41	17:28	17:17
132	Cruce con Calle La Fuente - se sigue recto por Avenida de los Ángeles.	0,6	<b>112,9</b>	8,4	17:42	17:29	17:18
133	<b>META VOLANTE - Rioja - Avenida de los Ángeles al pasar paso peatones</b>	0,0	<b>112,9</b>	8,4	17:42	17:29	17:18
130	 Rotonda alargada centro población - se toma por ambos lados - se sigue recto dirección Benahadux por Calle Federico García Lorca.	0,3	<b>113,2</b>	8,1	17:42	17:30	17:19
127	Cruce Plaza Constitución - se sigue recto.	0,2	<b>113,4</b>	7,9	17:43	17:30	17:19

ALTTUD		KILÓMETROS			MEDIA HORARIA		
		PARCIAL	TOTAL	FALTAN	32	34	36
127	 Rotonda alargada salida población - se toma por ambos lados - se sigue recto dirección Benahadux por N-340a.	0,0	<b>113,4</b>	7,9	17:43	17:30	17:19
127	 Cruce - giro izquierda/derecha - se sigue dirección Pechina por AL-3117.	0,0	<b>113,4</b>	7,9	17:43	17:30	17:19
118	 <b>Rambla del Marraque - ¡PRECAUCIÓN! - GRAVILLA EN CALZADA.</b>	1,3	<b>114,7</b>	6,6	17:45	17:32	17:21
118	Cruce Barriada del Marraque - se sigue recto. <b>INICIO ZONA RECOGIDA RESIDUOS.</b>	0,4	<b>115,1</b>	6,2	17:46	17:33	17:22
116	Cruce de camino - se sigue recto.	0,2	<b>115,3</b>	6,0	17:46	17:33	17:22
110	Cruce con Carretera Antigua - se sigue recto.	0,6	<b>115,9</b>	5,4	17:47	17:35	17:23
106	Cruce Baños de Sierra Alhamilla - se sigue recto dirección Viator por AL-3117.	0,5	<b>116,4</b>	4,9	17:48	17:35	17:24
101	Cruce Carretera El Chuche - se sigue recto. <b>FIN ZONA RECOGIDA RESIDUOS.</b>	0,5	<b>116,9</b>	4,4	17:49	17:36	17:25
102	Cruce acceso a Pechina por Camino Molino Alto - se sigue recto dirección Viator por AL-3117.	0,3	<b>117,2</b>	4,1	17:50	17:37	17:25
96	 Rotonda Pechina - se toma por ambos lados - se sigue recto dirección Viator.	0,2	<b>117,4</b>	3,9	17:50	17:37	17:26
90	Cruce acceso a Pechina por Calle Almazarilla - se sigue recto dirección Viator por AL-3117.	0,2	<b>117,6</b>	3,7	17:50	17:38	17:26
80	Cruce Rambla Carrillo - se sigue recto.	1,0	<b>118,6</b>	2,7	17:52	17:39	17:28
75	Cruce Camino Los Mandarinos - se sigue recto.	0,1	<b>118,7</b>	2,6	17:53	17:39	17:28
75	Cruce Fabrica de Barcos - se sigue recto por AL-3117.	0,9	<b>119,6</b>	1,7	17:54	17:41	17:29
68	 <b>VIATOR - ¡PRECAUCIÓN! - RESALTOS EN CALZADA.</b>	0,6	<b>120,2</b>	1,1	17:55	17:42	17:30
68	 Rotonda entrada población - se toma por la derecha - se sigue recto dirección Huércal de Almería por AL-3117.	0,1	<b>120,3</b>	1,0	17:56	17:42	17:30
61	 Rotonda salida población - giro a la izquierda - se sigue dirección Base Militar por Carretera Almería (A-1001).	0,5	<b>120,8</b>	0,5	17:56	17:43	17:31
65	Cruce con Calle Real - se sigue por Calle Churre.	0,2	<b>121,0</b>	0,3	17:57	17:44	17:32
76	<b>META – VIATOR – Calle Churre frente al nº 21 – recta de 200 metros en ascenso.</b>	0,3	<b>121,3</b>	0,0	17:57	17:44	17:32