110e ÉDITION
Tour de France™
1er - 23 JUILLET 2023
LCL
©A.S.O. 2022 - ILLUSTRATION : RAISA ALAVA
LIVRE DE ROUTE

TÉLÉCHARGEZ L'APPLICATION DES 2 LIVRES DE ROUTE

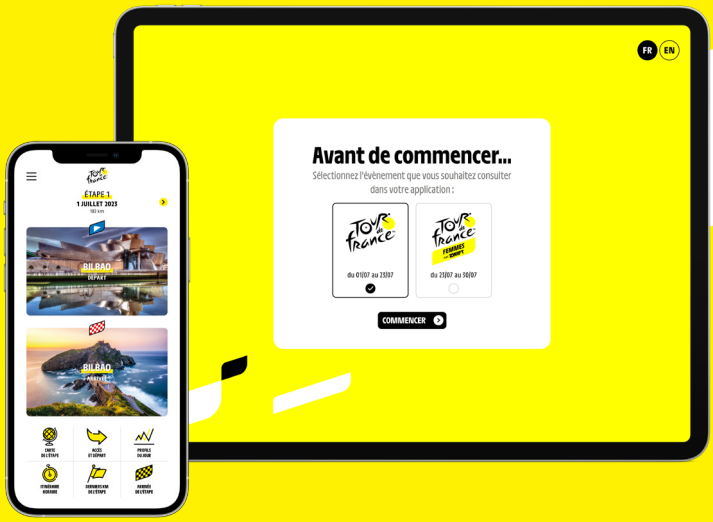

Retrouvez l'intégralité des livres de route en version digitale. Toutes les étapes, les plans, les profils, les itinéraires horaires dans une application dédiée pour les suiveurs des courses.

Télécharger dans l'App Store

DISPONIBLE SUR Google Play

APPLICATION « **ROADBOOK** »

2 options :

1. Flashez le QR code
2. Rendez-vous sur l'App Store ou sur Google Play pour télécharger l'application. Tapez le mot clé « Tour de France » pour trouver l'icône suivante :

Utilisez l'identifiant et le mot de passe ci-contre pour vous connecter à l'application officielle des livres de route du Tour de France et du Tour de France Femmes avec Zwift.

Identifiant : **guest**

Mot de passe : **roadbook2023**

SOMMAIRE

TOUR ET DÉTOURS

- PARCOURS 2
- ÉTAPES ET ENJEUX 3
- SOMMETS DU TOUR 4
- ÉQUIPES 5
- SIGNALISATION 6
- LE TOUR DE LA BONNE CONDUITE 7
- C'EST MON TOUR, J'AGIS ! 8
- LE TOUR REMERCIE SES PARTENAIRES 9
- PICTOGRAMMES SITES ET COURSE 10
- OFFICIELS 11

GRAND DÉPART PAYS BASQUE

- GRAND DÉPART PAYS BASQUE 12
- COMPTE À REBOURS 13
- GRAND DÉPART BILBAO 14
- PRÉSENTATION DES ÉQUIPES 15

ÉTAPES

ÉTAPE 1	BILBAO › BILBAO	17 - 26
ÉTAPE 2	VITORIA-GASTEIZ › SAINT-SÉBASTIEN	27 - 34
ÉTAPE 3	AMOREBIETA-ETXANO › BAYONNE	35 - 42
ÉTAPE 4	DAX › NOGARO	43 - 50
ÉTAPE 5	PAU › LARUNS	51 - 59
ÉTAPE 6	TARBES › CAUTERETS-CAMBASQUE	61 - 69
ÉTAPE 7	MONT-DE-MARSAN › BORDEAUX	71 - 77
ÉTAPE 8	LIBOURNE › LIMOGES	79 - 86
ÉTAPE 9	SAINT-LÉONARD-DE-NOBLAT › PUY DE DÔME	87 - 96
REPOS	CLERMONT-FERRAND	97
ÉTAPE 10	VULCANIA › ISSOIRE	99 - 106
ÉTAPE 11	CLERMONT-FERRAND › MOULINS	107 - 115
ÉTAPE 12	ROANNE › BELLEVILLE-EN-BEAUJOLAIS	117 - 124
ÉTAPE 13	CHÂTILLON-SUR-CHALARONNE › GRAND COLOMBIER	125 - 133
ÉTAPE 14	ANNEMASSE › MORZINE LES PORTES DU SOLEIL	135 - 143
ÉTAPE 15	LES GETS LES PORTES DU SOLEIL› SAINT-GERVAIS MONT-BLANC	145 - 153
REPOS	SAINT-GERVAIS MONT-BLANC	154
ÉTAPE 16	PASSY › COMBLOUX · C.l.m. individuel	155 - 162
ÉTAPE 17	SAINT-GERVAIS MONT-BLANC › COURCHEVEL	163 - 170
ÉTAPE 18	MOÛTIERS › BOURG-EN-BRESSE	171 - 178
ÉTAPE 19	MOIRANS-EN-MONTAGNE › POLIGNY	179 - 186
ÉTAPE 20	BELFORT › LE MARKSTEIN FELLERING	187 - 196
ÉTAPE 21	SAINT-QUENTIN-EN-YVELINES › PARIS CHAMPS-ÉLYSÉES	197 - 204

- COMMENT SUIVRE LE TOUR 206
- DIFFUSION TV : UN ÉVÉNEMENT PLANÉTAIRE 207
- HÔPITAUX ..... 208 - 210
- NUMÉROS D'URGENCE 211

PARCOURS

SAINT-QUENTIN-EN-YVELINES
PARIS Champs-Élysées
dimanche 23 juillet
samedi 22 juillet
LE MARKSTEIN
BELFORT
POLIGNY
vendredi 21 juillet
BOURG-EN-BRESSE
MOIRANS-EN-MONTAGNE
MOULINS
BELLEVILLE EN-BEAUJOLAIS
jeudi 13 juillet
ANNEMASSE samedi 15 juillet
LES GETS dimanche 16 juillet
MORZINE
PASSY mardi 18 juillet
COMBLOUX
SAINT-GERVAIS MONT-BLANC
lundi 17 juillet
mercredi 19 juillet
COURCHEVEL
MOÛTIERS
mercredi 12 juillet
ROANNE
vendredi 14 juillet
SAINT-LÉONARD-DE-NOBLAT
VULCANIA
LIMOGES
dimanche 9 juillet
CLERMONT-FERRAND
lundi 10 juillet
PUY DE DÔME
CHÂTILLON SUR-CHALARONNE
GRAND COLOMBIER
jeudi 20 juillet
samedi 8 juillet
mardi 11 juillet
ISSOIRE
BORDEAUX
LIBOURNE
vendredi 7 juillet
PAYS BASQUE
Grand Départ
MONT-DE-MARSAN
DAX
mardi 4 juillet
NOGARO
SAINT-SÉBASTIEN
samedi 1er juillet
BAYONNE
lundi 3 juillet
PAU
TARBES
jeudi 6 juillet
BILBAO
AMOREBIETA-ETXANO
dimanche 2 juillet
mercredi 5 juillet
VITORIA-GASTEIZ
LARUNS
CAUTERETS CAMBASQUE
ESPAGNE
LÉGENDE
Grand Départ
Ville ou site départ
Ville ou site arrivée
Repos
Arrivée finale
Étape en ligne
C.l.m. individuel
© A.S.O. - ©2023 GEOATLAS.fr

ÉTAPES

DATE	ÉTAPE	DÉPART	ARRIVÉE	KM
SAMEDI 1 JUILLET	1	Bilbao	Bilbao	182
DIMANCHE 2 JUILLET	2	Vitoria-Gasteiz	Saint-Sébastien	208,9
LUNDI 3 JUILLET	3	Amorebieta-Etxano	Bayonne	187,4
MARDI 4 JUILLET	4	Dax	Nogaro	181,8
MERCREDI 5 JUILLET	5	Pau	Laruns	162,7
JEUDI 6 JUILLET	6	Tarbes	Cauterets-Cambasque	144,9
VENDREDI 7 JUILLET	7	Mont-de-Marsan	Bordeaux	169,9
SAMEDI 8 JUILLET	8	Libourne	Limoges	200,7
DIMANCHE 9 JUILLET	9	Saint-Léonard-de-Noblat	Puy de Dôme	182,4
LUNDI 10 JUILLET	II	REPOS – Clermont-Ferrand		
MARDI 11 JUILLET	10	Vulcania	Issoire	167,2
MERCREDI 12 JUILLET	11	Clermont-Ferrand	Moulins	179,8
JEUDI 13 JUILLET	12	Roanne	Belleville-en-Beaujolais	168,8
VENDREDI 14 JUILLET	13	Châtillon-sur-Chalaronne	Grand Colombier	137,8
SAMEDI 15 JUILLET	14	Annemasse	Morzine Les Portes du Soleil	151,8
DIMANCHE 16 JUILLET	15	Les Gets Les Portes du Soleil	Saint-Gervais Mont-Blanc	179
LUNDI 17 JUILLET	II	REPOS – Saint-Gervais Mont-Blanc		
MARDI 18 JUILLET	16	Passy	Combloux C.l.m. individuel	22,4
MERCREDI 19 JUILLET	17	Saint-Gervais Mont-Blanc	Courchevel	165,7
JEUDI 20 JUILLET	18	Moûtiers	Bourg-en-Bresse	184,9
VENDREDI 21 JUILLET	19	Moirans-en-Montagne	Poligny	172,8
SAMEDI 22 JUILLET	20	Belfort	Le Markstein Fellering	133,5
DIMANCHE 23 JUILLET	21	Saint-Quentin-en-Yvelines	Paris Champs-Élysées	115,1

3 399,5 km

ENJEUX

MAILLOT JAUNE
Classement général individuel au temps
LCL

MAILLOT VERT
Classement par points
ŠKODA

Les points seront attribués à l'arrivée de chaque étape et lors d'un sprint intermédiaire dans les étapes en ligne

MAILLOT BLANC À POIS ROUGES
Classement du meilleur grimpeur
E.LECLERC

Les points seront attribués au passage de chaque col ou côte ou arrivée en altitude

MAILLOT BLANC
Classement du meilleur jeune
KRYS

Coureurs âgés de 25 ans au plus dans l'année en cours

Victoire d'étape
CONTINENTAL

Classement par équipes
DÉPARTEMENT DES HAUTS DE-SEINE

Prix de la combativité
CENTURY 21

SOMMETS DU TOUR

LE TOUR DE FRANCE 2023 COMPORTERA UN TOTAL DE 30 COLS OU CÔTES OU ARRIVÉES EN ALTITUDE CLASSÉS EN DEUXIÈME, PREMIÈRE OU HORS CATÉGORIE.

Leur répartition géographique sera la suivante :

- **1** au Pays basque
- **6** dans les Pyrénées
- **4** dans le Massif central
- **1** dans le Jura
- **13** dans les Alpes
- **5** dans les Vosges

Lors des trois dernières éditions, le total était le suivant : 23 en 2022, **27** en 2021 et **29** en 2020.

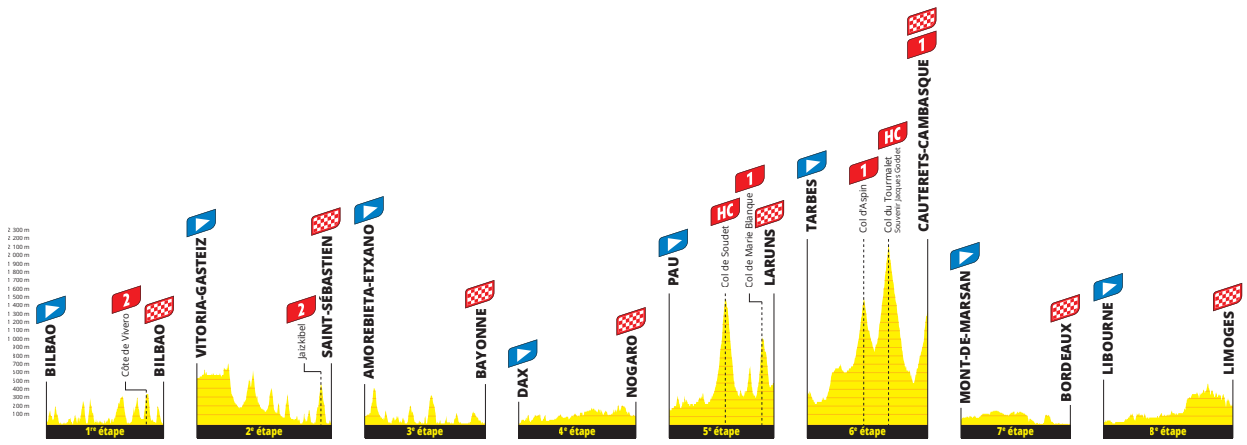

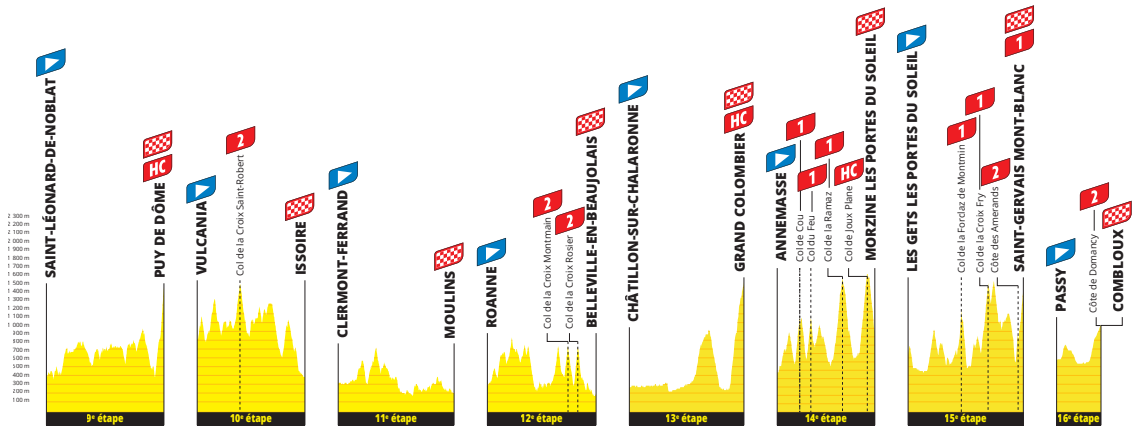

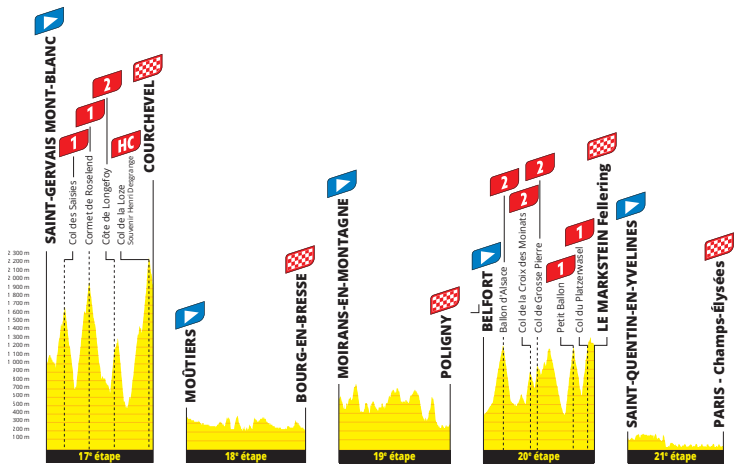

ÉQUIPES

AG2R CITROËN TEAM
ACT

ALPECIN - DECEUNINCK
ADC

ASTANA QAZAQSTAN TEAM
AST

BAHRAIN VICTORIOUS
TBV

BORA - HANSGROHE
BOH

COFIDIS
COF

EF EDUCATION - EASYPOST
EFE

GROUPAMA - FDJ
GFC

INEOS GRENADIERS
IGD

INTERMARCHÉ CIRCUS - WANTY
ICW

ISRAEL - PREMIER TECH
IPT

JUMBO - VISMA
TJV

LOTTO DSTNY
LTD

MOVISTAR TEAM
MOV

SOUDAL QUICK-STEP
SOQ

TEAM ARKEA - SAMSIC
ARK

TEAM DSM
DSM

TEAM JAYCO ALULA
JAY

TOTALENERGIES
TEN

TREK - SEGAFREDO
TFS

UAE TEAM EMIRATES
UAD

UNO-X PRO CYCLING TEAM
UXT

SIGNALISATION



RÉTRÉCISSEMENT
passage sur une file



RÉTRÉCISSEMENT
à 200 mètres,
passage sur une file



RÉTRÉCISSEMENT
à 100 mètres,
passage sur une file



ROND-POINT
contournement des 2 côtés

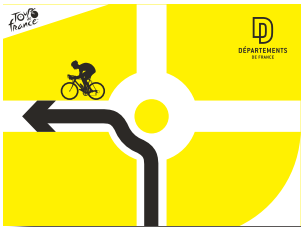

ROND-POINT
virage à gauche



ROND-POINT
contournement par la gauche

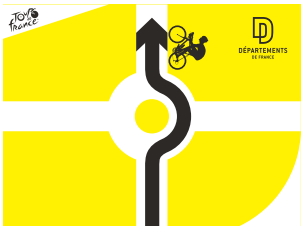

ROND-POINT
contournement par la droite

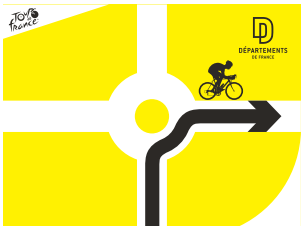

ROND-POINT
virage à droite

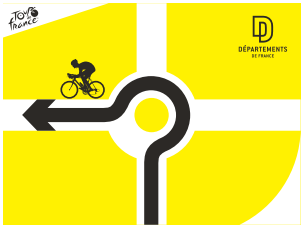

ROND-POINT
contournement par la droite,
virage à gauche

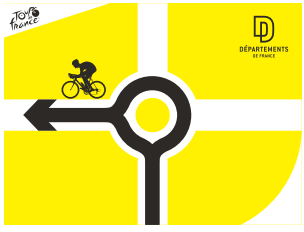

ROND-POINT
contournement des 2 côtés,
virage à gauche

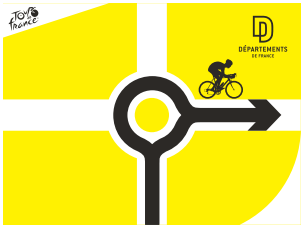

ROND-POINT
contournement des 2 côtés,
virage à droite

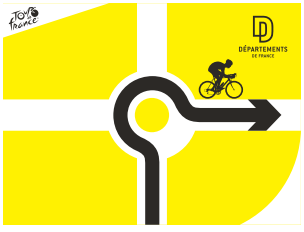

ROND-POINT
contournement par la
gauche, virage à droite



RALENTISSEUR PRONONCÉ

RALENTISSEURS PRONONCÉS SUCCESSIFS



VIRAGE SERRÉ
à droite ou à gauche



TERRE-PLEIN CENTRAL



PASSAGE À NIVEAU
à 200 mètres

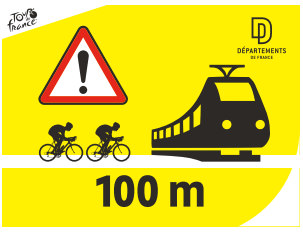

PASSAGE À NIVEAU
à 100 mètres

PASSAGE À NIVEAU
FERMÉ : STOP

LE TOUR DE LA BONNE CONDUITE

DÉSINFECTION
- chaque jour, je désinfecte et nettoie l'intérieur de mon véhicule avec des produits virucides

CONTRÔLE DU VÉHICULE
- je contrôle visuellement avant chaque départ mon véhicule et je vérifie chaque semaine la pression des pneumatiques

EN FORME ET ALERTE
- pendant 3 semaines, je gère mon hygiène de vie (sommeil, nutrition...)



LIVRE DE ROUTE
- je consulte le livre de route
- je prépare l'étape et relève les spécificités

CEINTURE DE SÉCURITÉ
- elle est obligatoire à l'avant comme à l'arrière du véhicule

RESPECT
- respect des consignes de l'organisation (accès, évacuation)
- respect des autres suiveurs
- respect des sites que je traverse et qui m'accueillent

VITESSE RÉGULÉE ET DISTANCES DE SÉCURITÉ RESPECTÉES
- à 30 ou 50 km/h en ville selon la signalisation
- à 30 km/h en cas de forte concentration de public
- à 80 km/h maximum hors agglomération

FEUX ALLUMÉS
- feux de croisement en permanence (même si votre véhicule est équipé de feux de jour)

ROUTE PRIVATISÉE OU ROUTE OUVERTE
- je respecte le code de la route et je reste attentif à la signalétique

PSYCHOTROPES
- seuil d'alcoolémie 0,0g/litre de sang
- dépistages d'alcoolémie et de consommation de cannabis effectués pendant l'épreuve

TÉLÉPHONES PORTABLES
- ils sont interdits pour le conducteur

DEMI-TOUR PROHIBÉ
- rouler en sens inverse est strictement interdit sur l'itinéraire course même sur une courte distance

LES SANCTIONS

Toutes les dérives comportementales (vitesse, téléphone portable, non-respect des règles...) feront l'objet de sanctions allant de l'avertissement à l'exclusion temporaire voire une sanction plus sévère en cas d'infraction grave ou de récidive.

- **Le refus de se soumettre aux contrôles** entraînera pour le véhicule concerné une obligation immédiate de sortir du dispositif et pour le conducteur une convocation à la Commission de discipline.
- **Les tolérances accordées dans la bulle privative** n'allègent en rien la responsabilité pénale de chaque conducteur en cas d'accident.

C'EST MON TOUR, J'AGIS !

ADOPTEZ LES BONNES PRATIQUES !

Depuis plus de dix ans, le Tour de France met en place des mesures pour réduire son empreinte environnementale. Avec les collectivités, les Départements de France (DF), Les Connexions, Gestes Propres et ecosystem, devenez, vous aussi, un acteur majeur de notre démarche

GESTION DES DÉCHETS

À TOUS !

- **je suis responsable des déchets que je génère, sur mes zones de travail comme en dehors !** J'utilise les dispositifs de gestion des déchets mis en place sur les différentes zones du Tour de France (Zone Technique, Centre de presse, station-service...). Si je n'ai pas de poubelles à ma disposition, je garde mes déchets pour les jeter plus tard. Je n'abandonne en aucun cas mes déchets dans un coin ou sur une table, je ne jette rien au sol que ce soit au sein des zones du Tour de France ou sur la route ou à l'hôtel ! Si je suis fumeur, **je ne jette en aucun cas mes mégots au sol.** Une distribution de cendriers est assurée par les coordinateurs environnementaux.
- **je suis responsable de mes équipements de protection sanitaire usagés** (masques, gants, mouchoirs...). Je ne les laisse en aucun cas traîner ou au sol. Je les jette après usage dans les poubelles destinées aux ordures ménagères (sacs-poubelle gris, contenants avec stickers gris).
- **je trie tous** les emballages recyclables, les piles et les équipements électriques et électroniques à l'aide des dispositifs mis en place dans les différentes zones. J'identifie les contenants à l'aide des stickers placés dessus.
- **j'utilise les sacs-poubelle fournis par le Tour de France et les dépose dans les contenants prévus à cet effet** sur les différentes zones (sacs à récupérer à la permanence Grand Départ, sur la Zone Technique Intendance Village ou auprès des coordinateurs gestion des déchets présents sur les départs et les arrivées pendant toute la durée de l'épreuve).

JE SUIS CARAVANIER

- **j'adapte ma distribution** aux lieux traversés (attention aux cours d'eau, flancs de falaise...) et au nombre de spectateurs sur les bords de route.
- **j'incite le public à ne pas jeter** les emballages n'importe où lors de la distribution d'objets publicitaires.

JE SUIS COUREUR

- **en course**, pour jeter mes déchets (bidons, emballages), j'utilise les zones de collecte.
- **hors zones de collecte**, je confie mes déchets à une voiture suiveuse ou je les conserve dans les poches de mon maillot.

© A.S.O. - Herve Tarrieu

ET CETTE ANNÉE ENCORE,

ecosystem recycler c'est protéger nous accompagne dans le recyclage des petits équipements usagés (ex : cafetières, ampoules...).

CONDUITE

JE SUIS SUIVEUR

- je coupe le moteur de mon véhicule si je m'arrête plus d'une minute.
- je favorise le covoiturage quand ce dernier est possible.
- j'adopte une conduite écoresponsable en adaptant ma vitesse (moins de pollution, moins de consommation).

Des coordinateurs de la gestion des déchets seront présents au départ et à l'arrivée de chaque étape pour assurer la mise en place des dispositifs et pour vous accompagner.

N'hésitez pas à vous rapprocher d'eux en cas de doute ou de déchets spécifiques (équipements électroniques, lampes...).

- **DÉPART :** Anthony MONTAGNE : +33 (0)6 76 29 57 44
- **ARRIVÉE** : Mélanie DELHOMME : +33 (0)7 83 05 09 07

melanie.delhomme@lesconnexions.org

LE TOUR DE FRANCE REMERCIE SES PARTENAIRES

PARTENAIRES MAJEURS

LCL
E.Leclerc
SKODA
Continental
Krys

DIFFUSEURS OFFICIELS

france.tv
EUROSPORT

PARTENAIRES OFFICIELS

Vittel
Santini
orange
CENTURY 21
NTT DATA
lastminute.com
Rexel
TISSOT
AG2R LA MONDIALE
NAMEDSPORT SUPERFOOD
hauts-de-seine LE DÉPARTEMENT
STRAVA
SHIMANO

FOURNISSEURS OFFICIELS

Cochonou
PUGET
Lesieur
ZWIFT
Sensee
le Gaulois
JULES
ORANGINA
YAMAHA
Banane de Guadeloupe & Martinique
Logis
TikTok
FDJ
Tourtel Twist
AkzoNobel
sodexo Tout commence au quotidien
BOSTIK
Adecco
waze
DOMITYS vivre l'esprit libre

SUPPORTERS OFFICIELS

HARIBO
X-TRA Total 3+1

PARTENAIRES TECHNIQUES

GROUPE GRUAU 1889
DOUBLET
DNP Photo Imaging
XPOLogistics
Norauto

PARTENAIRES ET FOURNISSEUR MÉDIAS OFFICIELS

Le Parisien Aujourd'hui en France
franceinfo:
france bleu
LE JOURNAL DE MICKEY

PARTENAIRES INSTITUTIONNELS

DÉPARTEMENTS DE FRANCE
AMF
MINISTÈRE DE L'INTÉRIEUR
ecosystem recycler c'est protéger

PICTOGRAMMES SITES

- PPO — Point de Passage Obligé
- Accès au Point de Passage Obligé et parcours final
- Accès à l'itinéraire hors course et itinéraire hors course
- Liaison centre de presse arrivée (et retour)
- Itinéraire Caravane publicitaire
- Passage dangereux
- ÉVACUATION GÉNÉRALE — Évacuation générale
- VIP — Espace Invités
- Accueil Invités
- Village du Tour de France
- Podium présentation des équipes et signature départ
- FP — Fan Park Ateliers du Tour
- VILLE À VÉLO TOUR DE FRANCE — Label accordé aux villes œuvrant en faveur de la mobilité à vélo
- P — Parking véhicules « avant » Officiels - Presse
- P — Parking véhicules « arrière »
- P — Parking Équipes
- P — Parking Invités
- P — Parking Hors course
- P — Parking Équipes et Caravane
- P — Parking Caravane publicitaire
- PT — Parking technique Caravane
- ZT — NTT Zone Technique
- i — Permanence d'accueil
- Centre de presse Bureau des télécommunications
- P — Parking Officiels
- P — Parking Presse
- Station-service

PICTOGRAMMES COURSE

- Départ
- Km 0 — Kilomètre 0 Départ réel
- HC — Col ou côte ou arrivée en altitude hors catégorie
- 1 — Col ou côte ou arrivée en altitude de première catégorie
- 2 — Col ou côte de deuxième catégorie
- 3 — Col ou côte de troisième catégorie
- 4 — Col ou côte de quatrième catégorie
- B — Point bonus
- S — Sprint intermédiaire
- Point de chronométrage intermédiaire pour les C.l.m.
- Dernier kilomètre
- Arrivée

RESTRICTIONS LIGNE D'ARRIVÉE

Le fond de la ligne d'arrivée est une zone sensible :

- la sécurité des coureurs y est primordiale ;
- la mission de leur encadrement et celle des médias y sont prioritaires.

Sans mission clairement identifiée, vous devrez impérativement quitter cette zone lorsque le signal sonore annonçant l'arrivée imminente de la course retentira.

Un contrôle strict pouvant aller jusqu'au retrait de l'accréditation sera appliqué par le service de sécurité du Tour de France et les personnes habilitées d'Amaury Sport Organisation.

OFFICIELS

DIRECTION

Président
Jean-Étienne AMAURY
Directeur général
Yann LE MOENNER
Directeur du cyclisme
Christian PRUDHOMME
Directeur adjoint du cyclisme
Pierre-Yves THOUAULT

COMPÉTITIONS

Directeur de l'épreuve
Thierry GOUVENOU +33 (0)6 74 95 99 66
Assistance Direction
Cédric COUTOULY +33 (0)7 86 90 27 01
François LEMARCHAND +33 (0)6 89 87 67 92
Gilles MAIGNAN +33 (0)6 79 30 90 06
Jean-Marc MARINO +33 (0)6 42 90 88 90
Jean-Michel MONIN +33 (0)6 07 04 63 90
Yannick TALABARDON +33 (0)6 42 51 34 11
Permanence sportive
Adeline LE GOUELLEC +33 (0)7 86 54 40 67
Speakers Départ · Marc CHAVET, Michel GÉLIZÉ
Speakers Arrivée · François BELAY, Damien MARTIN
Responsable sécurité · Thierry GOUVENOU

COLLÈGE DES COMMISSAIRES

Président du Jury
Vicente TORTAJADA VILLARROYA (Esp) / UCI
Membres du Jury
Gianluca CROCETTI (Ita) / UCI
Laurent GENETELLI (Bel) / UCI
Nicolas LE TALLEC (Fra) / UCI
Gabriele RIGOLETTI (Ita) / UCI
Commissaires juges à l'arrivée
Audrey DUMAS, Auguste HERISSÉ / FFC
Commissaires à moto
Christophe FLACELIERE, Stéphane LAVIGNAC,
Gérald LEFÈVRE, Daniel MEZZETTA, Didier ROUSSET / FFC
Unai MEZO (Esp)
Commissaire véhicule balai · Éric GRANDJEAN / FFC
Chronométreurs · Yoann HÉLAINE, Alain VANDAL / FFC

DÉPARTEMENT ORGANISATION TECHNIQUE - ANIMATION SÉCURITÉ

Sites départ
Yannick GOASDUFF +33 (0)6 07 30 22 50
Jaoid EL BAHAR +33 (0)7 70 01 51 74
Programme animation et sport
Cédric MARSAULT +33 (0)6 08 47 53 23
Caravane publicitaire et parcours
Aurélien JANSSENS +33 (0)6 42 77 00 78
Morgan BOURDELLE + 33 (0)6 33 86 92 10
Centre de coordination /sécurité/sûreté
Vivien TROMPEAU + 33 (0)6 76 56 22 54
Relais-étape
Quentin ROUPSARD + 33 (0)6 45 01 43 48
Sites arrivée
Stéphane BOURY +33 (0)6 75 02 76 77
Arthur THÉVENOT +33 (0)6 80 23 66 15
Centre de prévention et formations
Ugo ZILLI + 33(0)6 33 10 96 05
Relations administratives et préfectorales
Gaëlle LARMET : +33 (0)6 38 94 38 46

FORCES DE L'ORDRE

Garde Républicaine
Capitaine Jean-François PRUNET +33 (0)6 80 61 29 16
Officier de liaison Police
Commissaire Agathe FOUCAULT +33 (0)6 49 79 78 95
Officier de liaison Gendarmerie
Lieutenant-colonel Joël SCHERER +33 (0)6 37 80 03 08
Officier de liaison Pompiers
Commandant Julien GALOT +33 (0)6 28 25 73 40

RELATIONS EXTÉRIEURES COLLECTIVITÉS - COORDINATION

Cyrille TRICART +33 (0)6 85 66 63 97
Ambassadeur · Bernard THÉVENET
Relations Collectivités
Fabienne DALLA SERRA +33 (0)6 08 92 91 75
Maxime HEIM + 33 (0)6 32 30 32 51
Maxime LASSERRE +33 (0)6 82 49 50 22
Environnement et RSE
Karine BOZZACCHI +33 (0)6 73 71 32 24

LOGISTIQUE

Coordination générale
Christophe PUGINIER +33 (0)6 82 62 53 50
David FOULON +33 (0)6 80 43 05 05
Florent MALÉZIEUX + 33(0)7 88 72 32 02
Moyens techniques et humains
Maxime DUFAILLY +33 (0)6 37 75 36 08
(Dotations vestimentaires Grand Départ Bilbao)
Guillaume DE PRÉMONT +33 (0)6 72 00 44 16
(à partir du lundi 3 juillet)
Régie Village départ
Guillaume de PRÉMONT +33 (0)6 72 00 44 16
Régie Relais-étape
Maxime DUFAILLY +33 (0)6 37 75 36 08
Visibilité des marques et signalétique sportive
Marine EICLIER +33 (0)6 47 02 78 96 / Parcours
Juliette HICHER +33 (0)6 07 73 09 29 / Arrivée
Transport - Hébergement
Pascale THOMAS +33 (0)6 07 52 49 07
Marlène CHERBONNIER +33 (0)6 48 45 02 94

PARC AUTOMOBILE

Coordination générale
Franck MÉNÉGHINI +33 (0)6 07 52 48 37
Stations-service
Dominique SAGNIER +33 (0)6 07 82 49 58
Liaisons Radio
Franck MÉNÉGHINI +33 (0)6 07 52 48 37

SERVICE MÉDICAL

Florence POMMERIE +33 (0)6 80 43 06 06
Médecins · Jean-Marc BUI-THO, Alain CHANSOU, Anne-Marie CHAREST, André CHAUMONT, Simon CLARIOT, Jean DOUDOU, Mathieu FAVIER, Laure GUILLOUX, Jean-Yves LE BERVET, Philippe LE TOUMELIN, Nicolas MAUMUS, Franc MENGELLE, Edgar MENGUY, Marie TABARY, Gilbert VERSIER

DÉPARTEMENT COMMERCIAL ET RELATIONS PARTENAIRES

Julien GOUPIL +33 (0)6 82 57 61 94
Florent GARRIGOUX +33 (0)6 20 91 61 40
Jean-Baptiste JOUS +33 (0)6 85 82 73 72
Partenariats
Clément BALANGER + 33 (0)6 08 22 73 84
Olivier FURON +33 (0)6 30 46 07 50
Hélène GOUDAL +33 (0)6 33 10 46 34
Quentin JANKOWSKI + 33 (0)7 86 92 36 44
Camille MANOHA + 33 (0)6 43 58 06 15
Scott ROTHWELL +33 (0)6 45 91 82 56
Quentin VILLELOUP +33 (0)6 76 41 50 47
Caravane publicitaire
Nicolas DELOUVÉ +33 (0)6 82 80 81 02
Boutiques du Tour
Clément MONTEIL +33 (0)7 85 69 53 56
Charles MABILLE +33 (0)6 84 93 27 71
Fan Park du Tour
Jules DOUSSET +33 (0)6 85 28 08 74
Hospitalité et relations publiques
Tristan VALENTIN +33 (0)6 40 16 68 83 (Responsable)
Programmes Hospitalité
Élise BARDAINE +33 (0)6 86 38 62 87
(Parcours clients et invités, services, Paris Champs-Élysées)
Justine JACQUET +33 (0)7 86 04 60 94
(Programmes invités en course et hélicoptère)
Didier DURIN +33 (0)6 45 29 86 96
(Inside, Pro-Am et tour-opérateurs)
Étienne VIOLLET +33 (0)6 32 64 91 54
(sites départ, relais-étape et sites arrivée, Intendance)
Luna DUFOIX + 33 (0)1 41 33 14 82
(Assistance outil de gestion des invitations VIPBox)

MÉDIAS ET SYSTÈMES D'INFORMATION

Julien GOUPIL +33 (0)6 82 57 61 94
Philippe SUDRES +33 (0)6 07 30 15 25
Pascal QUEIREL + 33 (0)6 72 21 24 83
Sixtine d'AVOUT +33 (0)6 76 14 75 80
Antoine COURBON +33 (0)7 88 53 08 97
Production et Service aux diffuseurs
Guillaume KLESZCZ +33 (0)6 46 21 94 98
Lola GALBAN +33 (0)7 85 45 16 37
Romane CHASSAGNE + 33 (0)6 79 80 70 31
Antoine GAUTIER + 33 (0)6 82 07 41 99
Julien CHEKROUN + 33 (0)6 38 59 99 73
Coordination TV zone départ
Manu BAUCHAU +33 (06) 09 08 46 06
Accréditations TV-Radio - Permanence
Emma WITTMANN + 33 (0)6 79 80 70 31
Distribution et Droits TV
Cédric RAMPELBERG +33 (0)7 87 82 24 93
Relations Presse
Fabrice TIANO +33 (0)6 33 86 28 64
Christophe MOREL + 33 (0)6 40 16 67 67
Pierre MUGLACH + (0)6 07 02 42 17
Accréditations Presse-Photo
Thomas CAZAUDEBAT + 33 (0)6 38 59 99 58
Rédacteur
Louis DOUCET +33 (0)6 78 01 59 69
Réseaux sociaux
Gustave DESHONS +33 (0)6 47 65 89 33
Clément DURIEZ +33 (0)6 70 00 18 83
Photothèque
Baptiste AMATO +33 (0)6 08 99 89 40
Thida VUILLAUME +33 (0)6 40 29 69 26

RESSOURCES HUMAINES

Directrice des Ressources Humaines
Alice de ROFFIGNAC +33 (0)6 20 31 19 51
Responsable Ressources Humaines
Carine DUMAS +33 (0)1 41 33 15 50 / +33 (0)6 11 32 85 28
Relations équipiers Adecco
Bettina JOUBERT +33 (0)6 98 83 87 26

GRAND DÉPART PAYS BASQUE

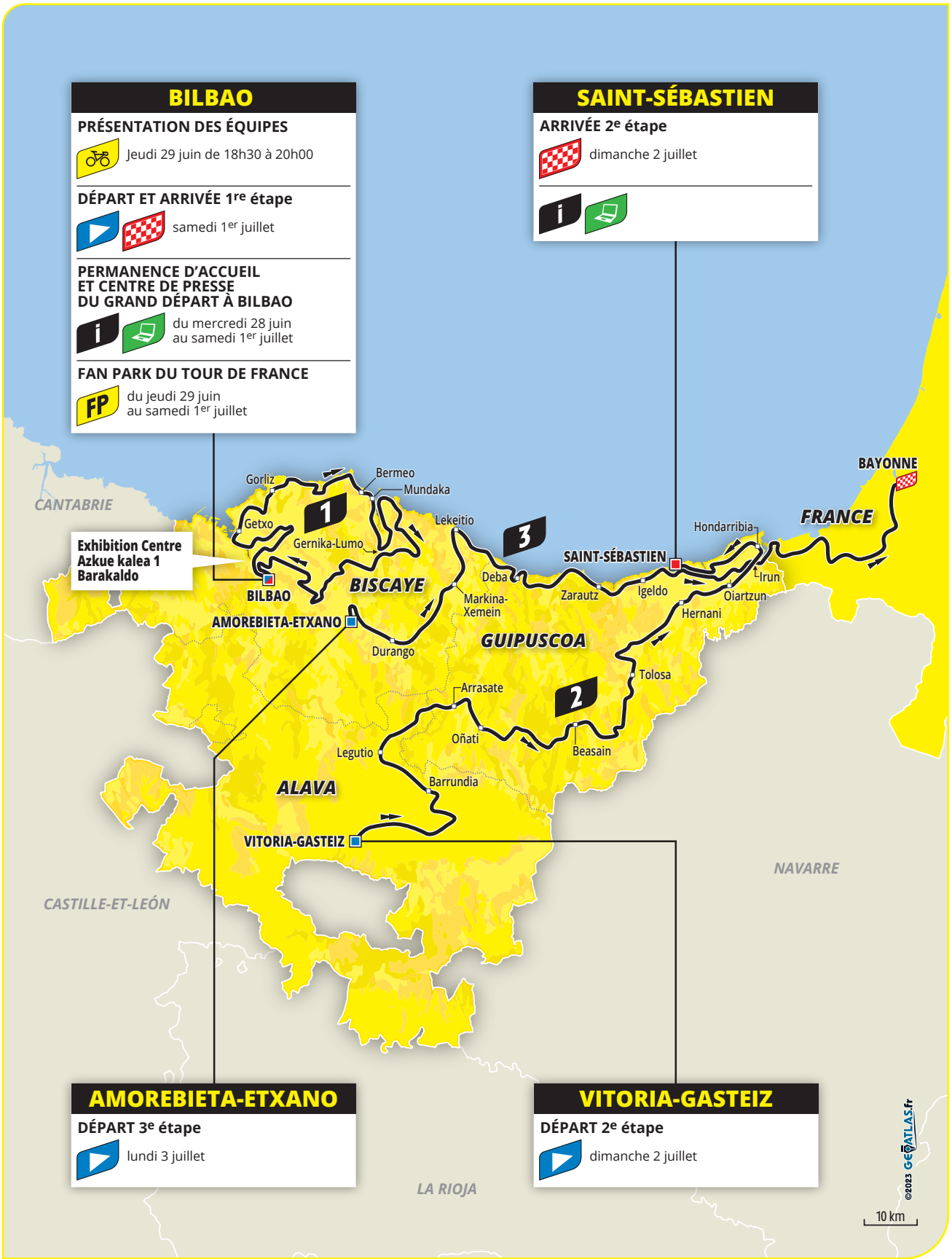

COMPTE À REBOURS BILBAO

MERCREDI 28 JUIN	
9h00-21h00	Horaires d'ouverture de la Permanence d'accueil au Bilbao Exhibition Centre, Azkue kalea 1, à Barakaldo
14h00-22h30	Horaires d'ouverture du Centre de presse au Bilbao Exhibition Centre
15h00-17h00	Conférences de presse des équipes au Bilbao Exhibition Centre (salle d'interview)
et 18h00-19h00 17h00-18h00	Conférence de presse des coureurs à l'intention des enfants au Bilbao Exhibition Centre (salle Jacques Anquetil)
JEUDI 29 JUIN	
8h00-21h00	Horaires d'ouverture de la Permanence d'accueil
8h00-22h00	Horaires d'ouverture du Centre de presse
9h00-16h00	Suite des conférences de presse des équipes
12h00-20h00	Horaires d'ouverture du Fan Park du Tour de France au Parque del Arenal à Bilbao
17h00-18h00	Conférence de presse des coureurs à l'intention des enfants au palais Euskalduna à Bilbao
17h15	Briefing général des équipes (Directeurs sportifs et coureurs) au palais Euskalduna à Bilbao. **À huis clos**
18h30-20h00	Présentation des équipes du Tour de France 2023 devant le musée Guggenheim à Bilbao
VENDREDI 30 JUIN	
8h00-20h00	Horaires d'ouverture de la Permanence d'accueil
8h00-23h00	Horaires d'ouverture du Centre de presse
9h00-21h00	Suite des conférences de presse des équipes
10h00-20h00	Horaires d'ouverture du Fan Park du Tour de France
10h30	Réunion Directeurs sportifs -Tour de France -France Télévisions au Bilbao Exhibition Centre (salle Jacques Anquetil)
10h30	Réunion des chefs Caravane au Bilbao Exhibition Centre (auditorium)
13h30	Réunion animations zones départ et arrivée (partenaires, commissariat général) au Bilbao Exhibition Centre (salle Jacques Anquetil)
15h00	Réunion caravaniers du Tour de France au Bilbao Exhibition Centre (auditorium)
15h30	Réunion sécurité routière avec les pilotes habilités à rouler sur l'itinéraire du Tour de France au Bilbao Exhibition Centre (salle Bernard Jacques Anquetil)
17h00	Réunion des pilotes et motards de l'organisation en présence du Jury des commissaires au Bilbao Exhibition Centre (salle Jacques Anquetil)
18h00	Réunion des motards médias (pilotes, photographes, cameramen, radios...) en présence du Jury des commissaires au Bilbao Exhibition Centre (salle Jacques Anquetil)
SAMEDI 1er JUILLET	
9h00-23h00	Horaires d'ouverture de la Permanence d'accueil et du Centre de presse au Polideportivo Txurdinaga à Bilbao
9h30	Inauguration et ouverture du Village du Tour de France au stade San Mamés
10h00-18h00	Horaires d'ouverture du Fan Park du Tour de France
10h30	Passage de la Caravane sur la ligne de départ fictif de la 1re étape sur Felipe Serrat kalea à Bilbao
12h20	Cérémonie officielle de départ sur Felipe Serrat kalea
12h30	Départ fictif de la 1re étape Bilbao › Bilbao sur Felipe Serrat kalea
12h55	Départ réel de la 1re étape sur BI-704 à Bilbao
Vers 17h30	Arrivée de la 1re étape sur Zumalacarregui etorbidea à Bilbao

GRAND DÉPART BILBAO

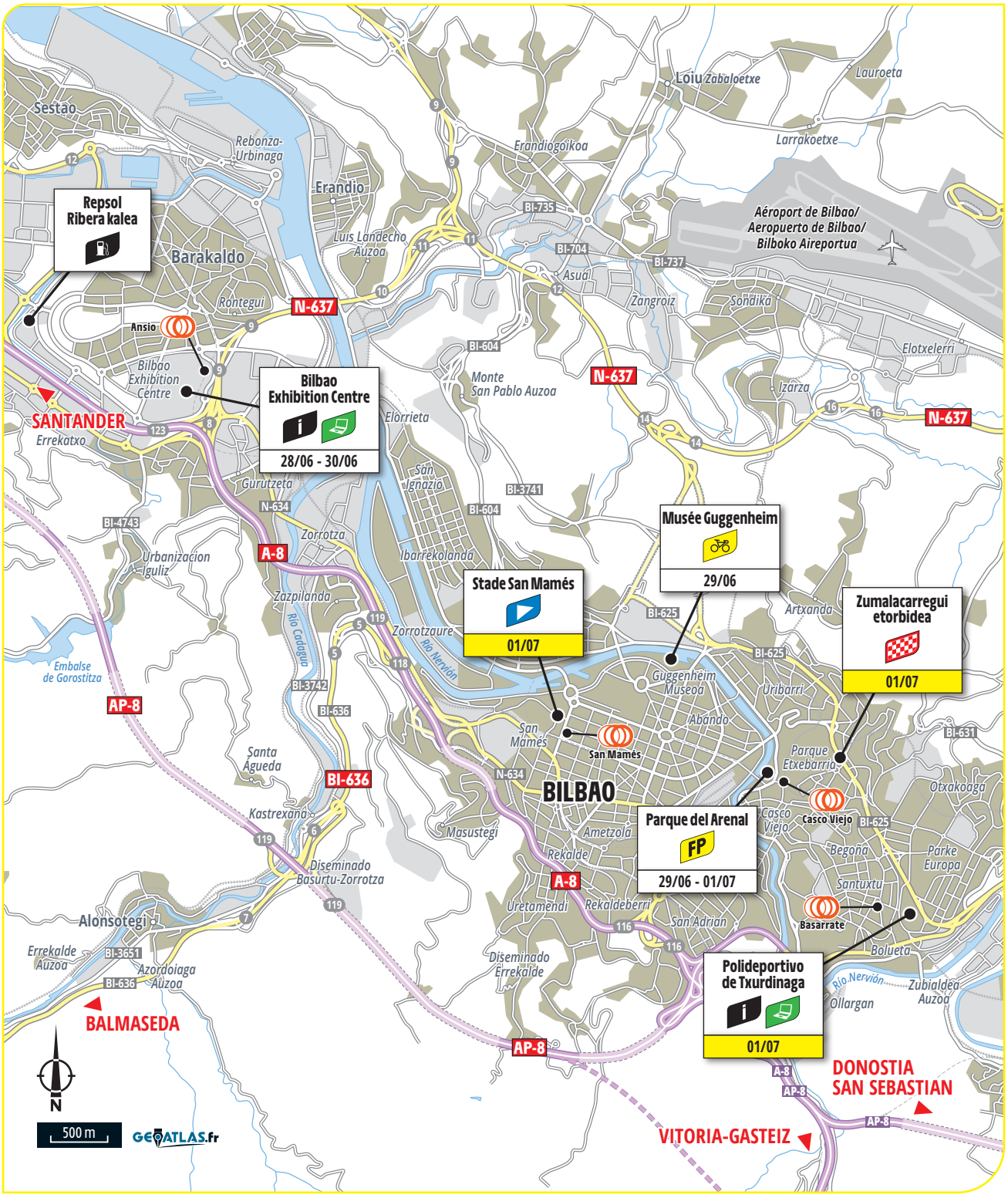

PRÉSENTATION DES ÉQUIPES

C'EST JEUDI 29 JUIN DE 18H30 À 20H00 QUE SE DÉROULERA À BILBAO LA PRÉSENTATION OFFICIELLE DES 176 COUREURS REPRÉSENTANT LES 22 ÉQUIPES PARTICIPANT AU TOUR DE FRANCE 2023.

À l'issue du briefing général qui aura lieu à 17h15 au Palais Euskalduna, les coureurs entameront sur Abandoibarra etorbidea un défilé de 1,35 km qui les mènera jusqu'au musée Guggenheim.
C'est là que sera installé le podium où les coureurs seront, à tour de rôle, présentés au public.

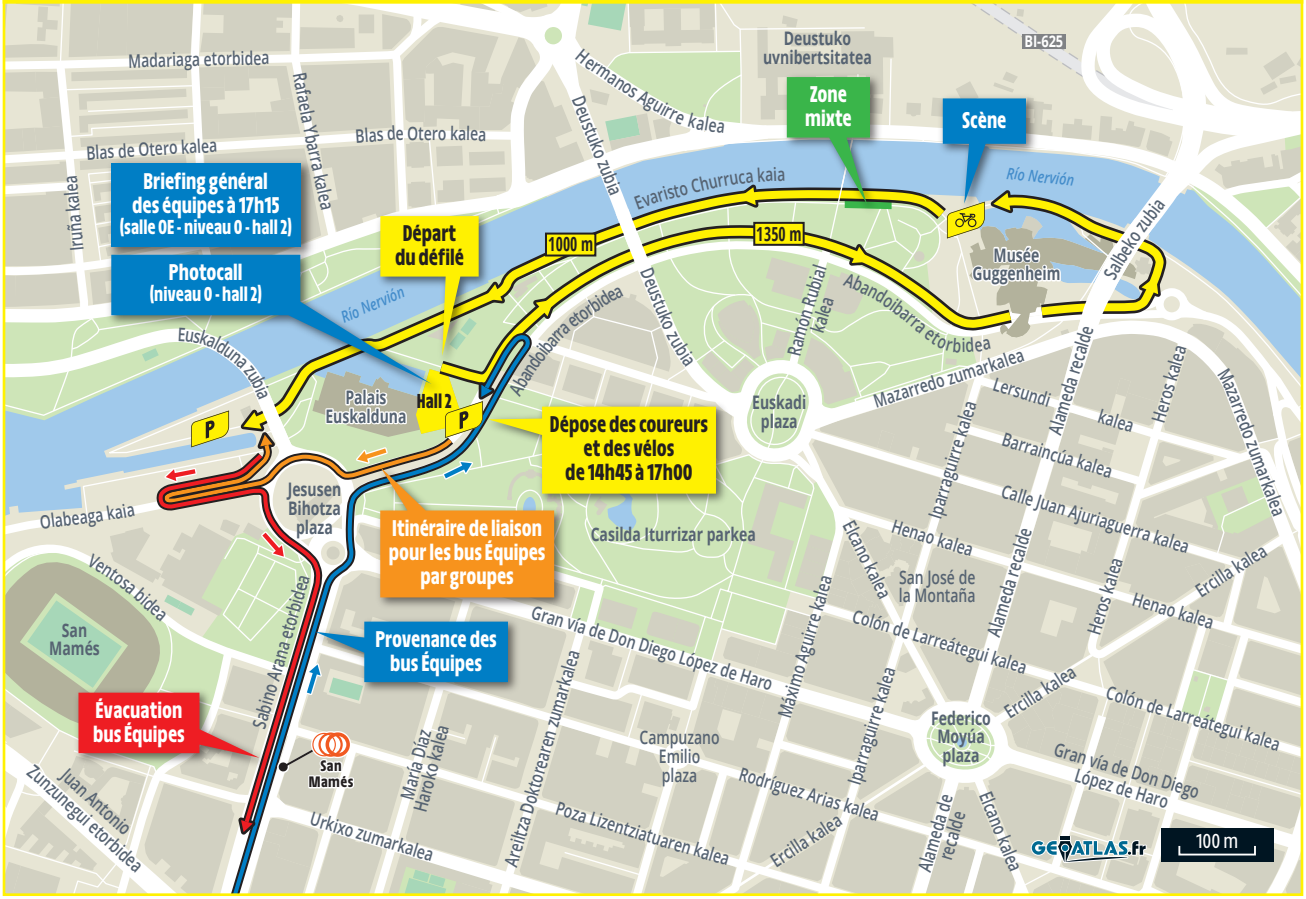

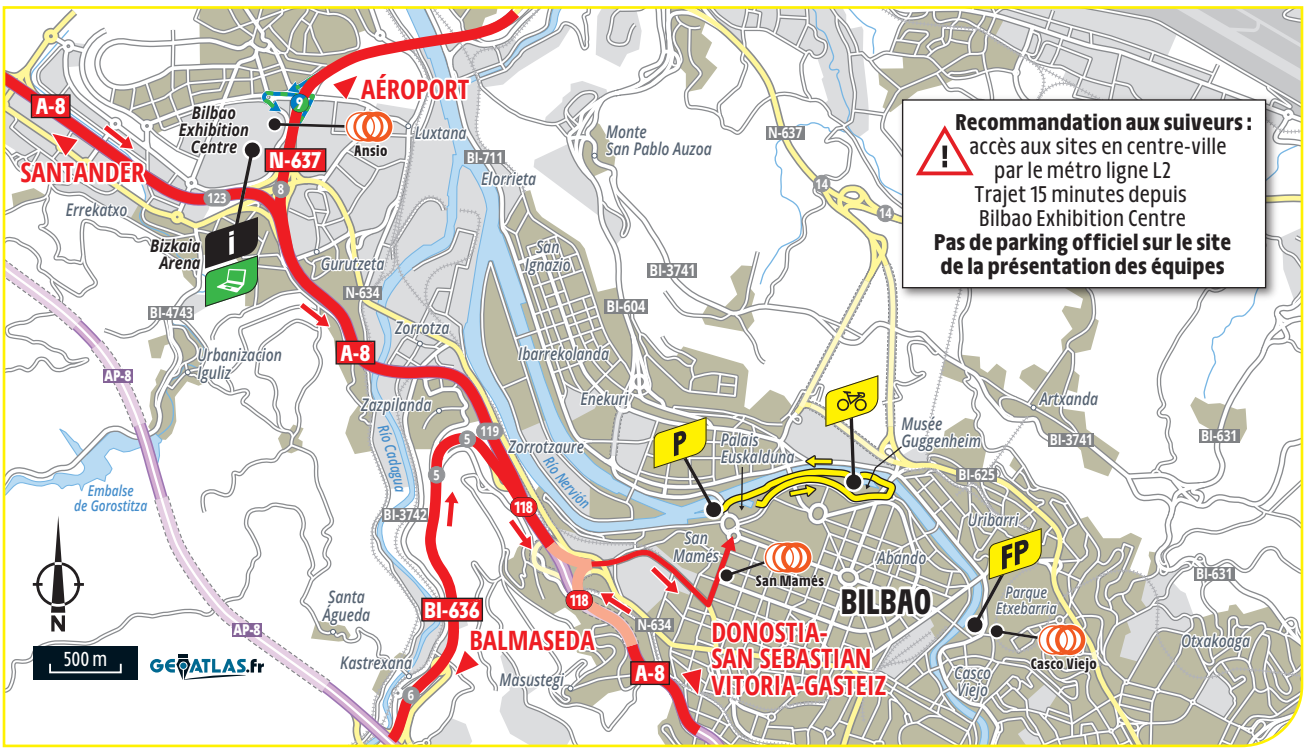

©Getty Images

ÉTAPE 1 | SAMEDI 1er JUILLET | 182 KM

PAYS BASQUE

Communauté autonome du Pays basque
Président du gouvernement (Lehendakari) :
Iñigo Urkullu Renteria
Trois provinces : Alava, Biscaye et Guipuscoa
Superficie : 7 234 km²
Habitants : 2 200 000 (Basques)
Capitale : Vitoria-Gasteiz
euskadi.eus

Tour de France

- **2e Grand Départ** après celui de Saint-Sébastien en 1992
- **3 coureurs basques ont porté le Maillot Jaune :** José Maria Errandonea en 1967, Gregorio San Miguel en 1968 et Igor Gonzalez de Galdeano en 2002
- **23 victoires d'étapes** pour des coureurs basques

Courses cyclistes internationales

- **Tour du Pays basque**
- **Tour du Pays basque féminin**
- **Classique de Saint-Sébastien**
- **Circuit de Getxo**
- **Championnat du monde sur route à Saint-Sébastien en 1997**

San Juan de Gaztelugatxe ©Eloi Omella/GettyImages

Pont et église de San Anton, Bilbao ©Ville de Bilbao

Musée Guggenheim, Bilbao ©Celia Careaga

Puppy, sculpture de Jeff Koons, Bilbao ©DR

BILBAO

Capitale de la province de Biscaye
Habitants : 354 000 (Bilbayens et Bilbayennes)
1 150 000 dans la province de Biscaye
bilbao.eus · visitbiscay.eus · bizkaia.eus

Tour de France : ville-étape pour la 1re fois

- **À vélo :** projets de réalisation de pistes cyclables afin de relier la capitale aux municipalités de la zone métropolitaine, Bilbao Bizi (location de vélos en libre-service), visites guidées de la ville à vélo
- **À savoir :** Athletic Club Bilbao (football, championnat d'Espagne), Surne Bilbao Basket (championnat d'Espagne) · *Équipements :* stade San Mamés, Bizkaia Frontoia (fronton de pelote basque) · *Événements :* Aste Nagusia (la Grande Semaine, fête de Bilbao), festivités de Santiago et de Saint Thomas, Bilbao BBK Live (festival de musique rock)
- **À voir :** musée Guggenheim (art moderne et contemporain), Puppy (monumentale statue florale de Jeff Koons représentant un chien), cathédrale Santiago (XVe siècle) Casco Viejo (quartier médiéval)
- **À table :** morue à la biscayenne, marmitako (marmite de thon), calamars dans leur encre, pintxos (tranche de pain avec petite ration de nourriture), carolina (tour de meringue trempée dans du chocolat et du jaune d'œuf), brioche au beurre, txakoli (vin blanc produit à partir de raisins verts)
- **À noter :** prix du meilleur projet urbain du monde en 2004, prix de la meilleure ville d'Europe en matière de transformation et d'environnement en 2017, membre de l'Association Internationale Villes et Ports

MER CANTABRIQUE
OCÉAN ATLANTIQUE
Isla de Ízaro
BISCAYE
ALAVA
URDAIBAI
URKIOLA
Km 0
BILBAO
Côte de Laukiz
Côte de San Juan de Gaztelugatxe
Côte de Pike
Côte de Vivero
Col de Morga
Gernika-Lumo
361 m
Bakio
Bermeo
Mundaka
Sukarrieta
Busturia
Forua
Gernika-Lumo
Muxika
Urduliz
Getxo
Leioa
Erandio
Barakaldo
Basauri
Galdakao
Usansolo
Larrabetzu
Lezama
Derio
Zamudio
Mungia
Gatika
Gorliz
Plentzia
Sopela
Berango
Lemoiz
Andraka
Maruri-Jatabe
Erbera
Igartua
Erdigune
Larrauri
Markaida
Emerando
Mesterika
Billela
Zurbao
Aurrekoetxe
Atxuri
Ateka
Meñaka
Agirre
Arrieta
Jainko-Oleaga
Aldai
Fruiz
Andekos
Gamiz
Berreaga-Mendi
Elgezabal
Zabalondo
Río Butrón
Basozabal
Geldo
Aranoltza
Arteaga-San Martín
Elorritxueta
Goitioltza
Gaztelu
Okoriko
Goikolexea
Legina Auzoa
Azpuru Auzoa
Padrola
Río Cadagua
Río Ibaizabal
Río Nervión
Río Oka
Txosna Auzoa
Etxebarri
Alonsotegi
Arbuio
Zaramillo
La Quadra
Sodupe
Zubiete
Zollo-Elexalde
Azpiuntza
Moiordin-Barrondo
Gutiolo
Ugao-Miraballes
Bakiola
Okondogoiena
Arrankudiaga
Arene
Saldarian Auzoa
Aresandiaga
Amezola
Etxazo Auzoa
Ametza Auzoa
Zubialde
Sautuola
Ermitabarri-Ibarra
Arakaldo
Laudio
Ereno
Bedia
Durandio
Estaziñoa
Lemoa
Tallereta
Elorriaga
Errekalde
Urkizu
Igorre
Sabino Arana
San Juan
Arantzazu
Olara
Bildosola
Sarasola
Gaztelu-Elexabeitia
Ugarte
Larrazabal
Ugarana
Arostegieta
Lamindao
Oba
Bikarregi
Neberondo
Izurtza
Mañaria
Orozketa
Bernagoitia
Euba
San Miguel
Zamalloa Auzoa
Oromiño
Orobio
Ibarra
Santa Luzia
Amorebieta-Etxano
Boroa
Autzagana
Ajuria
Ibarruri
Usparitxa
Zugastieta Auzoa
Ordorika Auzoa
Gerekiz Eskerika
Ugarte
Kurtzero
Meakaur
Meaka
Morga
Morgaondo
Pozueta Auzoa
Arratzu
Nabarniz
Mendieta
Merika
Uarko
Ikazurieta
Intxaurraga
Zabaleta
Zabala-Belendiz
Gabika
Akorda
Gautegiz-Arteagako
Kortezubi
Ereño
Basetxeta
Agirreta
Islabekoa
Islogoikoa
Altamira-San Kristobal
Larrabe
Errepide
Murueta
Makuleta Auzoa
Mikel Deuna Auzoa
Arronategi Auzoa
Astoaga
Goitisolo
Ondartza
Laida
Antzora
Laga
Kanala
Arboliz Auzoa
Natxitua
Ea
Elantxobe
Ibarrangelu
Urtza Auzoa
Barainka
Alloa Auzoa
Mendazoa
Ispaster
Gardata-Artika
Lekeitio
Soluan Auzoa
Solarte
Lariz
Olate-Ugaran
Leagi Auzoa
Zelaia
Iturreta
Urrutia
Asterrika
Gardotza
Ondarroa
Odiaga
Río Oiz o Lea
Matxitxako
Rebonza-Urbinaga
Luis Landecho Auzoa
Ronteguí
Luxtana
Llano
Monte San Pablo Auzoa
Elorrieta
Sondika
Zangroiz
Asúa
Elotxelerri
Izarza
Aéroport international de Bilbao
San Ignazio
Gurutzeta
Zorrotza
Ibarrekolanda
Enekuri
Zazpilanda
Zorrotzaure
Deusto
Artxanda
Uribarri
Musée Guggenheim
Abando
San Mamés
Santa Águeda
Altamira
Masustegi
Otxakoaga
Parke Europa
800 m
600 m
500 m
400 m
300 m
200 m
100 m
40 m
0 m
2 km
700 m
©2023 GEOATLAS.fr

ACCÈS ET DÉPART

PPO
Sortie n°118 sur l'A-8
à 2 km du départ

y aller avec waze

ACCUEIL INVITÉS
Plaza Ingeniero Torres Quevedo
Ouverture : 9h00

VILLAGE DU TOUR DE FRANCE
Parvis sud-ouest stade San Mamés
Ouverture : 9h30

FAN PARK
Parque del Arenal · **Horaires :** de 10h00 à 18h00

CARAVANE PUBLICITAIRE
Parking : Sabino Arana etorbidea et Urkixo zumarkalea
Parking technique : Bilbao Exhibition Centre (BEC) Hall n° 2
Évacuation du parking : de 10h20 à 10h50
Passage sur la ligne de départ : de 10h25 à 10h55

COURSE
Rassemblement de départ : stade San Mamés
Signature : de 11h10 à 12h10
Appel : 12h15
Cérémonie officielle de départ : 12h20, sur Felipe Serrate kalea
Départ fictif : 12h30, sur Felipe Serrate kalea
Départ réel : 12h55, sur BI-704, soit à 11,3 km du lieu de rassemblement

ACCÈS AU DÉPART

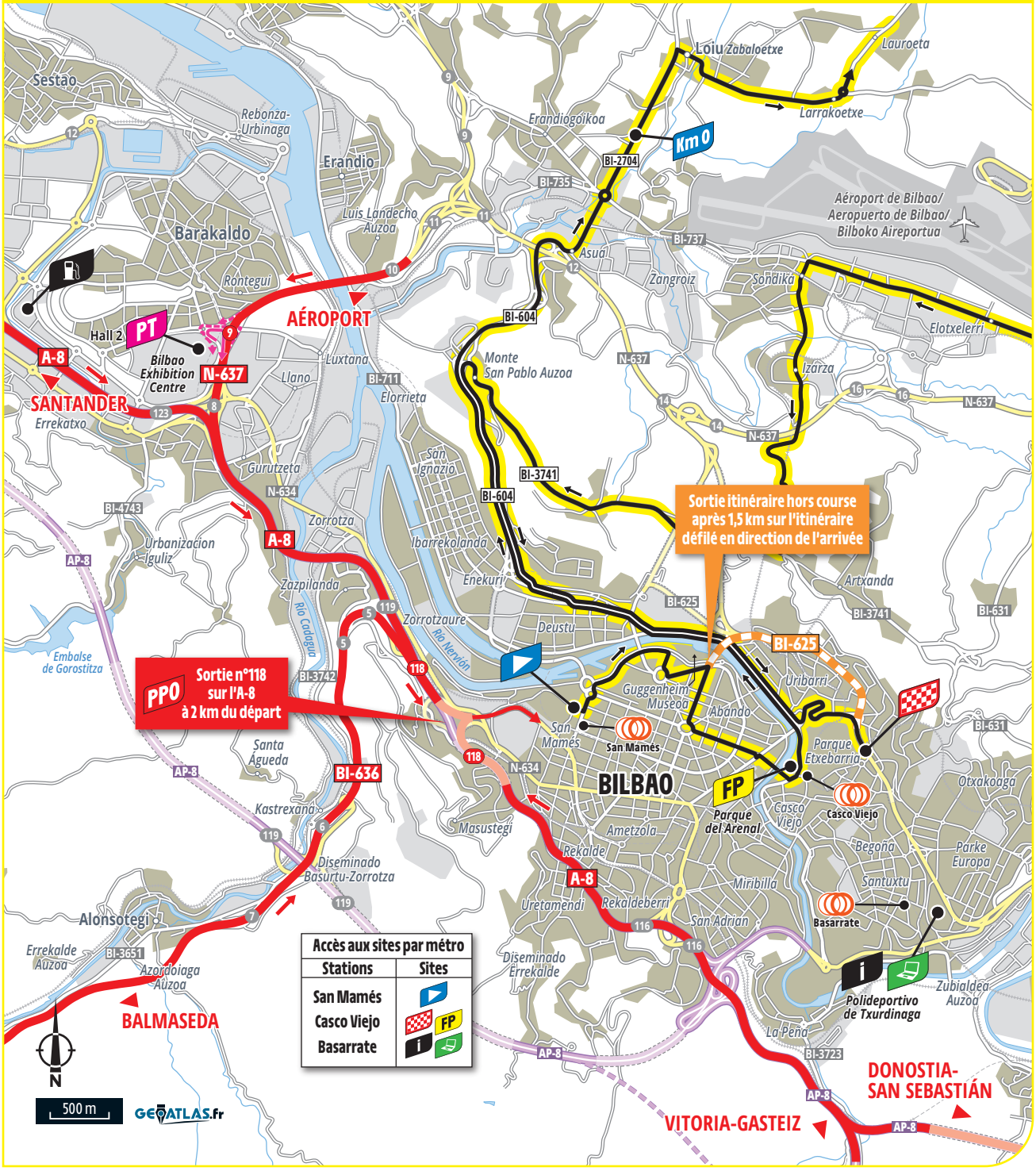

DÉPART

PLAN DE SITUATION

PROFILS ET PLAN

PROFIL DE L'ÉTAPE

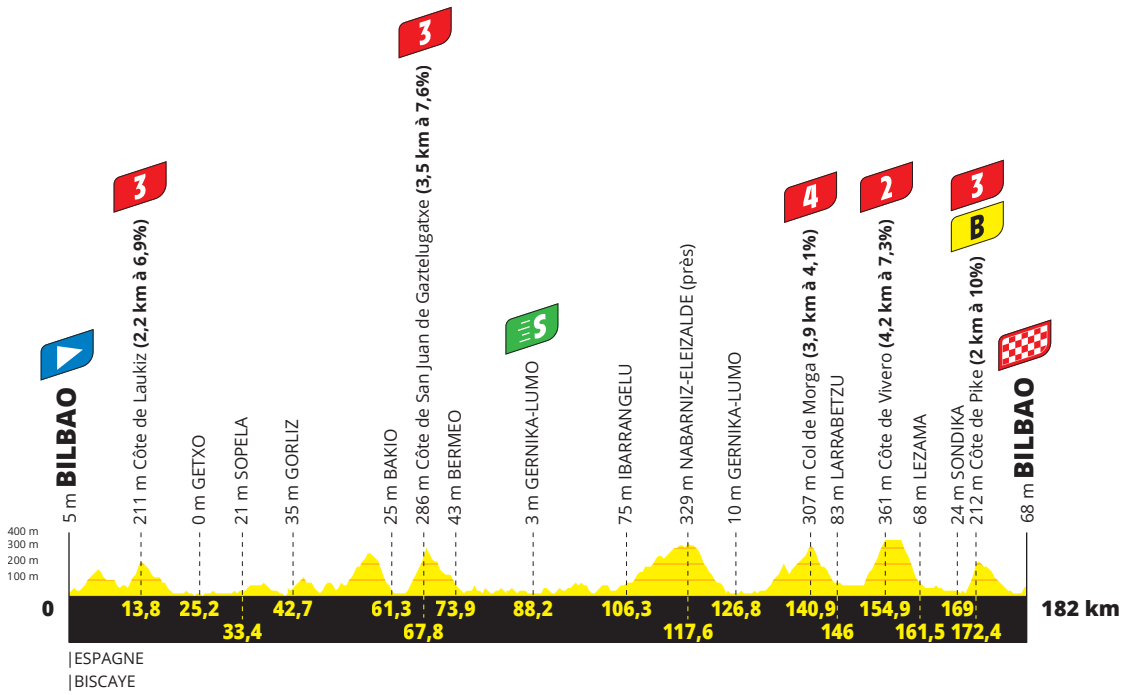

SPRINT INTERMÉDIAIRE · PROFIL ET PLAN

KM 88,2 • GERNIKA-LUMO

ITINÉRAIRE HORAIRE

KM		ÉTAPE 1		HORAIRES			
À parcourir	Parcourus			Caravane	42 km/h	40 km/h	38 km/h
ESPAGNE							
BISCAYE							
		VC	**BILBAO (VC-BI-604)** DÉPART FICTIF	**10:30**	**12:30**	**12:30**	**12:30**
		BI-604	Asua (ERANDIO) (BI-604-BI-704)				
182	**0**	**BI-704**	**BILBAO** DÉPART RÉEL Km 0	**10:55**	**12:55**	**12:55**	**12:55**
181.4	0.6		LOIU-Zabaloetxe (BI-704-BI-707)	10:56	12:56	12:56	12:56
179.7	2.3	BI-707	Larrakoetxe (LOIU) (BI-707-BI-3709)	10:59	12:58	12:58	12:59
178.9	3.1	BI-3709	Lauroeta (LOIU)	11:00	12:59	13:00	13:00
173.2	8.8		Zurbao (GATIKA) (BI-3709-BI-3105)	11:09	13:07	13:08	13:09
172	10	BI-3105	Aurrekoetxe (LAUKIZ)	11:11	13:09	13:10	13:11
171	11		Eleizalde (LAUKIZ) (BI-3105-BI-3112)	11:12	13:11	13:11	13:12
170.4	11.6	BI-3112	Mendiondo (LAUKIZ)	11:13	13:11	13:12	13:13
168.2	**13.8**		**Côte de Laukiz** 3	**11:17**	**13:15**	**13:16**	**13:17**
168	14		Carrefour BI-3112-BI-2704	11:17	13:15	13:16	13:17
165.8	16.2	BI-2704	Carrefour BI-2704-BI-2731	11:21	13:18	13:19	13:21
163.8	18.2	BI-2731	Carrefour BI-2731-BI-647	11:24	13:21	13:22	13:24
160.6	21.4	BI-647	Astrabudua (ERANDIO)	11:29	13:26	13:27	13:29
159.2	22.8		Carrefour BI-647-BI-711	11:31	13:28	13:29	13:31
157.5	24.5	BI-711	Lamiako (LEIOA) (près) (BI-711-VC)	11:34	13:30	13:32	13:34
156.8	25.2	VC	GETXO	11:35	13:31	13:33	13:35
151.3	30.7		BERANGO	11:43	13:39	13:41	13:43
148.6	33.4		SOPELA (VC-BI-634)	11:48	13:43	13:45	13:48
146	36	BI-634	URDULIZ (BI-634-BI-2704)	11:52	13:46	13:49	13:52
142.4	39.6	BI-2704	BARRIKA (près)	11:57	13:52	13:54	13:57
141.5	40.5		Carrefour BI-2704-BI-2120	11:59	13:53	13:56	13:59
140.8	41.2	BI-2120	PLENTZIA	12:00	13:54	13:57	14:00
140	42		Carrefour BI-2120-BI-3154	12:01	13:55	13:58	14:01
139.3	42.7	BI-3154	GORLIZ (BI-3154-VC-BI-3151)	12:02	13:56	13:59	14:02
136.1	45.9	BI-3151	Carrefour BI-3151-BI-2153	12:07	14:01	14:04	14:07
134.7	47.3	BI-2153	Armintza (LEMOIZ) (BI-2153-VC-BI-3152)	12:10	14:02	14:06	14:10
129.6	52.4	BI-3152	Sarakoetxe (LEMOIZ)	12:18	14:10	14:13	14:18
121.4	60.6		Goitisolo	12:31	14:22	14:26	14:31
120.7	61.3		BAKIO (BI-3152-BI-2101-BI-3101)	12:32	14:23	14:27	14:32
114.2	**67.8**	**BI-3101**	**Côte de San Juan de Gaztelugatxe** 3	**12:42**	**14:32**	**14:37**	**14:42**
108.1	73.9		BERMEO (BI-3101-BI-2235)	12:52	14:40	14:46	14:52
105	77	BI-2235	Ondartza	12:56	14:45	14:50	14:56
104.7	77.3		MUNDAKA (près)	12:57	14:45	14:51	14:57
103.7	78.3		Astoaga	12:59	14:47	14:52	14:59
102.8	79.2		SUKARRIETA	13:00	14:48	14:54	15:00
101.3	80.7		BUSTURIA	13:02	14:50	14:56	15:02
99.2	82.8		Altamira-San Kristobal	13:06	14:53	14:59	15:06
99.1	82.9		Larrabe	13:06	14:53	14:59	15:06
97.7	84.3		Errepide	13:08	14:55	15:01	15:08
97.1	84.9		MURUETA (près)	13:09	14:56	15:02	15:09
95.5	86.5		FORUA	13:11	14:58	15:05	15:11
93.8	**88.2**		**GERNIKA-LUMO** 5	**13:14**	**15:01**	**15:07**	**15:14**
93.8	88.2		GERNIKA-LUMO (BI-2235-BI-2238) (entrée)	13:14	15:01	15:07	15:14
92.7	89.3	BI-2238	ARRATZU	13:16	15:02	15:09	15:16
90.3	91.7		KORTEZUBI	13:20	15:06	15:12	15:20
90	92		GAUTEGIZ ARTEAGA-Zelaieta (BI-2238-BI-3234)	13:20	15:06	15:13	15:20
88.4	93.6	BI-3234	Agirreta (GAUTEGIZ ARTEAGA)	13:23	15:09	15:15	15:23
87.6	94.4		Islabekoa (GAUTEGIZ ARTEAGA)	13:24	15:10	15:16	15:24
86.5	95.5		Islagoikoa (GAUTEGIZ ARTEAGA)	13:26	15:11	15:18	15:26

DISTANCE DÉPART FICTIF DÉPART RÉEL

11,3 km

COLS OU CÔTES OU ARRIVÉE EN ALTITUDE

- 3 **km 13,8 - Côte de Laukiz**
  Montée de 2,2 km à 6,9 %
- 3 **km 67,8**
  Côte de San Juan de Gaztelugatxe
  Montée de 3,5 km à 7,6 %
- 4 **km 140,9 - Col de Morga**
  Montée de 3,9 km à 4,1 %
- 2 **km 154,9 - Côte de Vivero**
  Montée de 4,2 km à 7,3 %
- 3 **km 172,4 - Côte de Pike**
  B Montée de 2 km à 10 %

RELAIS-ÉTAPE

Plage de Laida
Ibarrangelu
Km 99,3

ITINÉRAIRE HORS COURSE

Point de sortie au km 1,7 du défilé (carrefour Mazarredo zumarkalea-Recalde zumarkalea-Salbeko Zubia). Prendre à gauche le pont Salbeko Zubia. À l'extrémité du pont, prendre à droite la BI-625 en direction de Begoña. Poursuivre sur Maurice Ravel etorbidea (BI-625) jusqu'à plaza Músico Guridi puis suivre le fléchage vers les différents parkings de regroupement.
Distance totale : 3,5 km

ITINÉRAIRE HORAIRE

KM		ÉTAPE 1		HORAIRES			
À parcourir	Parcourus			Caravane	42 km/h	40 km/h	38 km/h
84.6	97.4		Kanala (GAUTEGIZ ARTEAGA) (près)	13:29	15:14	15:21	15:29
82.7	99.3		Laida (IBARRANGELU)	13:32	15:17	15:24	15:32
80.6	101.4		Antzora	13:35	15:20	15:27	15:35
78.4	103.6		Laga	13:38	15:23	15:30	15:38
75.7	106.3		IBARRANGELU (BI-3234-BI-2237)	13:43	15:27	15:34	15:43
72.8	109.2	BI-2237	Basetxeta (GAUTEGIZ ARTEAGA)	13:47	15:31	15:39	15:47
72.2	109.8		Muruetagana (GAUTEGIZ ARTEAGA)	13:48	15:32	15:40	15:48
71.7	110.3		Carrefour BI-2237-BI-2238	13:49	15:32	15:40	15:49
70.6	111.4	BI-2238	EREÑO (BI-2238-BI-3242)	13:51	15:34	15:42	15:51
68.3	113.7	BI-3242	Akorda	13:55	15:37	15:46	15:55
67.7	114.3		Gabika	13:55	15:38	15:46	15:55
66.5	115.5		Ikazurieta	13:57	15:40	15:48	15:57
65.9	116.1		Intxaurraga (NABARNIZ)	13:58	15:41	15:49	15:58
64.9	117.1		Zabaleta (NABARNIZ)	14:00	15:42	15:51	16:00
64.4	117.6		NABARNIZ-ELEIZALDE (près)	14:01	15:43	15:51	16:01
58.2	123.8		ARRATZU-Zabala-Belendiz	14:10	15:52	16:01	16:10
57.1	124.9		Uarka (BI-3242-BI-2224)	14:12	15:53	16:02	16:12
55.2	126.8	BI-2224	GERNIKA-LUMO (BI-2224-VC-BI-635)	14:15	15:56	16:05	16:15
54.8	**127.2**	**VC**	**Passage à niveau**	**14:16**	**15:57**	**16:06**	**16:16**
51.6	130.4	BI-635	Kurtzero (MUXIKA) (BI-635-BI-2121)	14:21	16:01	16:11	16:21
49.8	132.2	BI-2121	MUXIKA-Ugarte (BI-2121-BI-2121-BI-2121)	14:24	16:04	16:13	16:24
45.9	136.1		Gerekiz (MORGA) (BI-2121-BI-2713)	14:30	16:09	16:19	16:30
45.2	136.8	BI-2713	Igertu (MORGA)	14:31	16:10	16:20	16:31
44.2	137.8		MORGA-Andra Mari	14:33	16:12	16:22	16:33
42.4	139.6		Okoriko (MORGA)	14:35	16:14	16:24	16:35
41.1	**140.9**		**Col de Morga** 4	**14:37**	**16:16**	**16:26**	**16:37**
37.1	144.9		Goikolexea	14:44	16:22	16:32	16:44
36	146		LARRABETZU	14:45	16:23	16:34	16:45
32.5	149.5	N-637	Carrefour N-637-N-634	14:51	16:28	16:39	16:51
31.4	150.6	N-634	Carrefour N-634-BI-3732	14:53	16:30	16:41	16:53
29.3	152.7	BI-3732	Padrola (GALDAKAO)	14:56	16:33	16:44	16:56
27.1	**154.9**		**Côte de Vivero** 2	**15:00**	**16:36**	**16:47**	**17:00**
24.5	157.5		Elorritxueta (GALDAKAO) (BI-3732-VC)	15:04	16:40	16:51	17:04
20.5	161.5	VC	LEZAMA (VC-BI-737)	15:10	16:46	16:57	17:10
18.1	163.9	BI-737	ZAMUDIO	15:14	16:49	17:01	17:14
16	166		DERIO	15:17	16:52	17:04	17:17
14.5	167.5		LOIU-Elotxelerri	15:19	16:54	17:06	17:19
13	169		SONDIKA (BI-737-VC)	15:22	16:56	17:08	17:22
11.6	170.4	VC	Izartza	15:24	16:58	17:10	17:24
9.6	**172.4**		**Côte de Pike** 3 B	**15:27**	**17:01**	**17:14**	**17:27**
9.5	172.5		Carrefour VC-BI-3741	15:27	17:01	17:14	17:27
6	176	BI-3741	Enekuri (près) (BI-3741-BI-604)	15:33	17:06	17:19	17:33
4.7	177.3	BI-604	BILBAO (BI-604-VC-BI-625) (entrée)	15:35	17:08	17:21	17:35
0	**182**	**BI-625**	**BILBAO**	**15:42**	**17:15**	**17:28**	**17:42**

PROFIL PARTICULIER

CÔTE DE PIKE

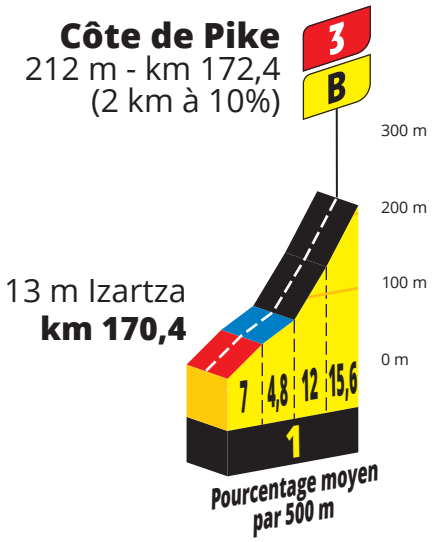

de 3 à 5,9 %
de 6 à 8,9 %
à partir de 9 %

DERNIERS KM DE L'ÉTAPE

y aller avec waze

PLAN DES DERNIERS KM

PROFIL DES DERNIERS KM

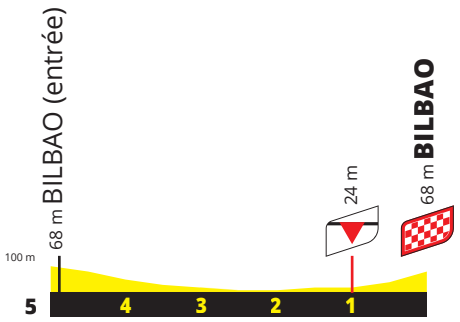

LIGNE D'ARRIVÉE

Zumalacárregui etorbidea, à l'extrémité d'une ligne droite de 150 m à vue · **Largeur :** 6,50 m

CENTRE DE PRESSE

Polideportivo de Txurdinaga
Circo Amateur del Club Deportivo kalea - 48004 Bilbao
Distance de l'arrivée : 1 km

ACCUEIL INVITÉS

Plaza Músico Guridi - 48007 Bilbao
Ouverture : 14h00

STATION-SERVICE

Repsol
Ribera kalea, 11003 - 48902 Barakaldo
Tél. : + 34(9)44 37 31 44
Horaires : de 14h00 à 19h00

ARRIVÉE

PLAN D'ARRIVÉE

ÉTAPE 2 | DIMANCHE 2 JUILLET | 208,9 KM

VITORIA-GASTEIZ

VILLE À VÉLO 2023 TOUR DE FRANCE

Capitale de la Communauté autonome du Pays basque et de la province d'Alava
Habitants : 250 000 (Gasteiztarrak), 330 000 dans la province d'Alava
vitoria-gasteiz.org · alavaturismo.eus · araba.eus

Tour de France : ville-étape pour la 2e fois. En 1977, pendant deux jours, le Tour fait un crochet par le Pays basque. Une occasion que ne laisse pas échapper un enfant du pays, José Nazabal, pour s'imposer en solitaire à l'issue d'une échappée de 175 km.

- **À vélo :** 135 km de pistes cyclables, Tour de l'Anneau (circuit de 30 km autour de la ville), projets de réalisation d'un réseau de pistes cyclables à travers tout le territoire de la province d'Alava
- **À savoir :** Saski Baskonia (basket, championnat d'Espagne, vainqueur de la Coupe d'Europe Saporta en 1996), Deportivo Alaves (football, Division 2, finaliste en 2001 de la Coupe de l'UEFA face à Liverpool) · *Sportifs :* Igor Gonzalez de Galdeano (cyclisme), Andoni Zubizarreta (football, équipe d'Espagne), Iker Romero (handball, équipe d'Espagne), Juanito Oiarzabal (alpinisme) · *Équipements :* Fernando Buesa Arena (enceinte multi-activités et utilisée notamment par Saski Baskonia), stade de Mendizorrotza. *Événements :* Fête de San Prudencio, Fêtes de la Blanca, Azkena Rock Festival, Vitoria-Gasteiz Jazz Festival, Ironman Vitoria-Gasteiz
- **À voir :** cathédrale de Santa Maria (XIVe siècle avec une tour du XVIe siècle), ancien hospice (XVIe siècle), musée basque d'art contemporain, musée d'armurerie, mines de sel d'Añana
- **À table :** œufs brouillés aux perretxikos (champignons), pintxos (tranche de pain avec petite ration de nourriture), vin Rioja Alavesa
- **À noter :** Capitale verte de l'Europe 2012

Cathédrale Santa Maria, Vitoria-Gasteiz ©Getty Images/JackF

Vallée du sel d'Añana ©Province d'Alava

Théâtre Victoria Eugenia ©Getty Images/Photooiasson

Baie de La Concha, Saint-Sébastien ©Getty Images

SAINT-SÉBASTIEN

VILLE À VÉLO 2023 TOUR DE FRANCE

Capitale de la province de Guipuscoa
Habitants : 189 000 (Donostiens et Donostiennes), 720 000 dans la province de Guipuscoa
donostia.eus · spain.info/fr/region/guipuscoa-province gipuzkoaturismoa.eus/fr

Tour de France : ville-étape pour la 4e fois. En 1992, Saint-Sébastien accueille le Grand Départ. Vainqueur du prologue, Miguel Indurain s'élance déjà vers la deuxième de ses cinq victoires dans le Tour. Le lendemain, c'est Dominique Arnould qui, après avoir résisté au retour du peloton, sera le héros de la fête.

- **À vélo :** 85 km de pistes cyclables et de voies vertes à Saint-Sébastien et ses environs
- **À savoir :** Real Sociedad (football, championnat d'Espagne), San Sebastian Guipuzkoa Basket Club (2e division), Club Deportivo Bidasoa (handball, championnat d'Espagne) · *Sportifs :* José Luis Arrieta (cyclisme), Mikel Arteta (football, actuel entraîneur du club anglais d'Arsenal) · *Équipements :* stade d'Anoeta, arènes d'Atocha. *Événements :* Festival International du Film de Saint-Sébastien, Festival de Jazz de Saint-Sébastien, Tamborrada (défilés de fanfares dans la ville), Concours international de feux d'artifice, Classique de Saint-Sébastien
- **À voir :** Palais Kursaal (complexe architectural pour spectacles, concerts et congrès), théâtre Victoria Eugenia, Aquarium et musée la mer, musée de la chasse à la baleine, musée municipal de San Telmo, plages et baie de La Concha
- **À table :** omelette à la morue, marmitako (marmite de thon), txaangurro (araignée de mer), pintxos (tranche de pain avec petite ration de nourriture), txakoli (vin blanc produit à partir de raisins verts), cidre
- **À noter :** Capitale européenne de la culture en 2016

SAINT-SÉBASTIEN
VITORIA-GASTEIZ
Km 0
Legutio
Côte d'Alkiza 3
Côte d'Aztiria 4
Col d'Udana 3
Côte de Gurutze 4
Jaizkibel
455 m
OCÉAN ATLANTIQUE
BISCAYE
GUIPUSCOA
ALAVA
NAVARRE
BURGOS
FRANCE
ESPAGNE
Bilbao
Pampelune
Tolosa
Hernani
Irun
Hondarribia
Zarautz
Durango
Eibar
Oñati
Legazpi
Beasáin
Arrasate
Alegría-Dulantzi
Salvatierra
URDAIBAI
GORBEIA
URKIOLA
PAGOETA
ARALAR
AIZKORRI-ARATZ
URBASA
TROIS COURONNES
SEÑORÍO DE BERTIZ
4 km
©2023 GEOATLAS.fr

ACCÈS ET DÉPART

PPO
Sortie n°345 sur l'A-1
à 7,5 km du départ

y aller avec waze

ACCUEIL INVITÉS
Carrefour Maite Zuniga kalea - Portal de Lasarte kalea
Ouverture : 8h45

VILLAGE DU TOUR DE FRANCE
Aire de Mendizabala (côté est)
Ouverture : 9h15

CARAVANE PUBLICITAIRE
Parking : aire de Mendizabala
Parking technique : Jacinto Quincoces kalea
Évacuation du parking : de 10h10 à 10h40
Passage sur la ligne de départ : de 10h15 à 10h45

COURSE
Rassemblement de départ : aire de Mendizabala
Signature : de 11h05 à 12h05
Appel : 12h10
Départ fictif : 12h15, aire de Mendizabala
Départ réel : 12h25, sur la N-104, soit à 6,7 km du lieu de rassemblement

ACCÈS AU DÉPART

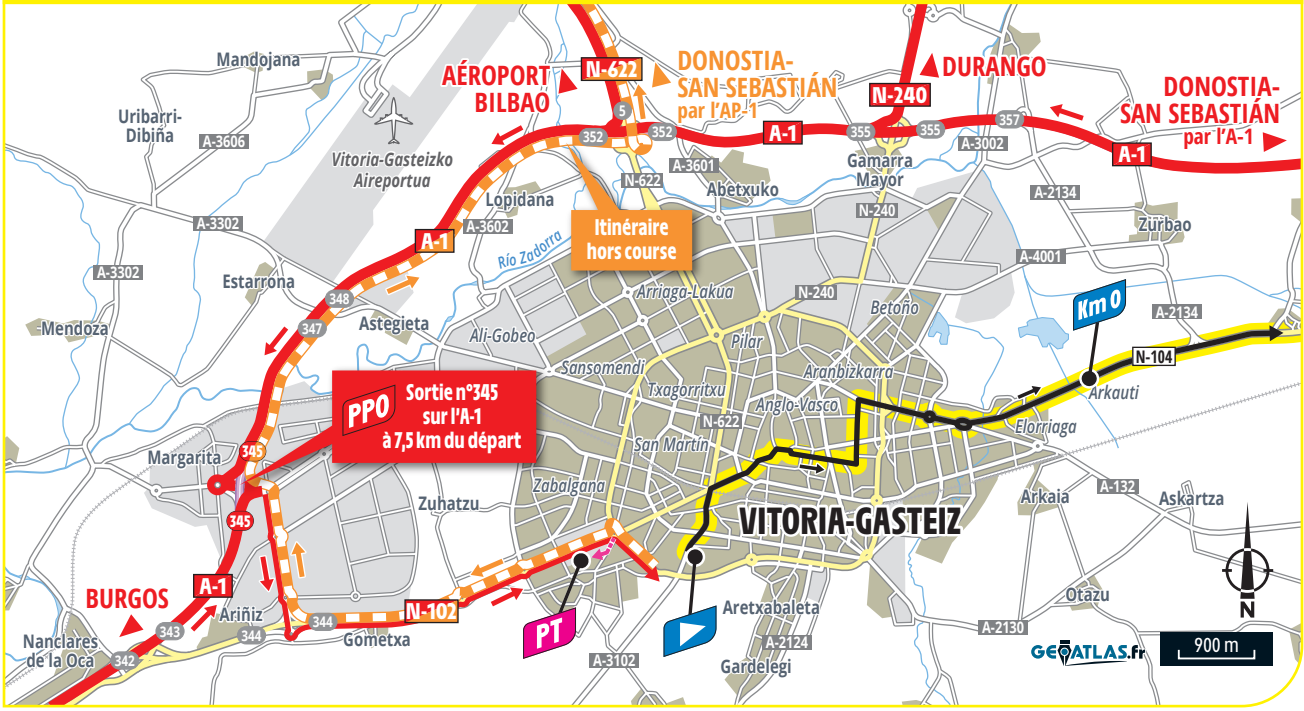

PLAN DE SITUATION

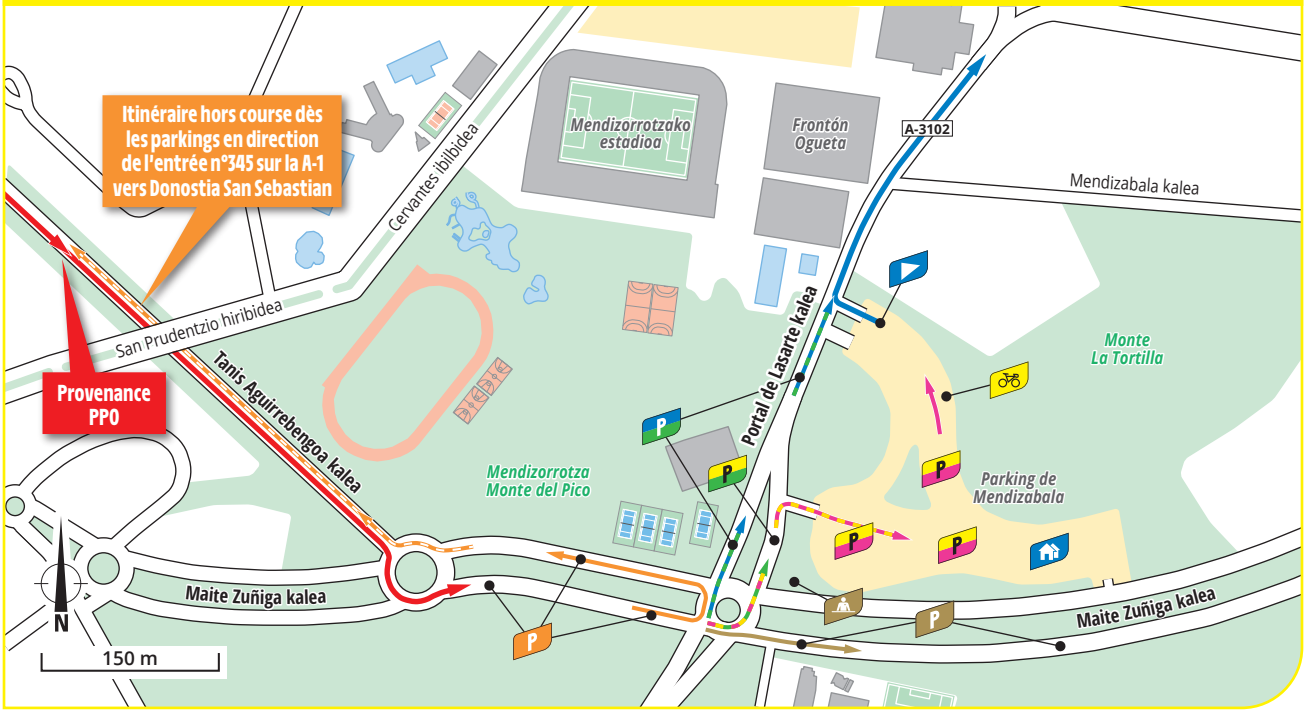

PROFILS ET PLAN

PROFIL DE L'ÉTAPE

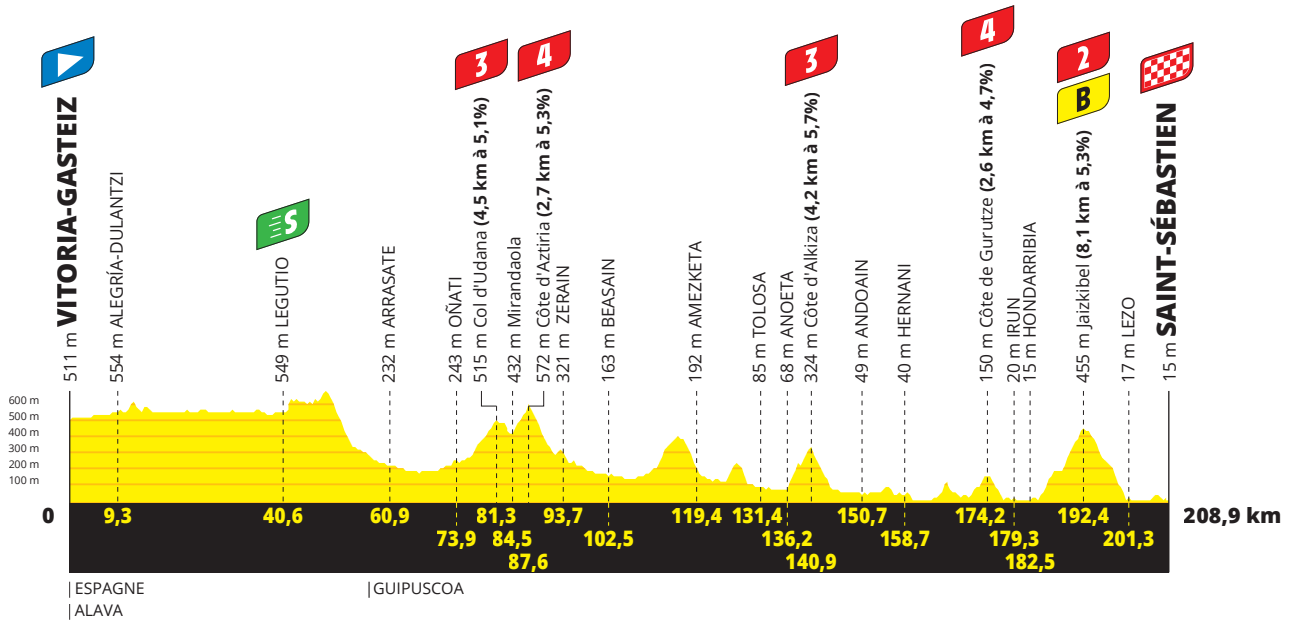

SPRINT INTERMÉDIAIRE • PROFIL ET PLAN

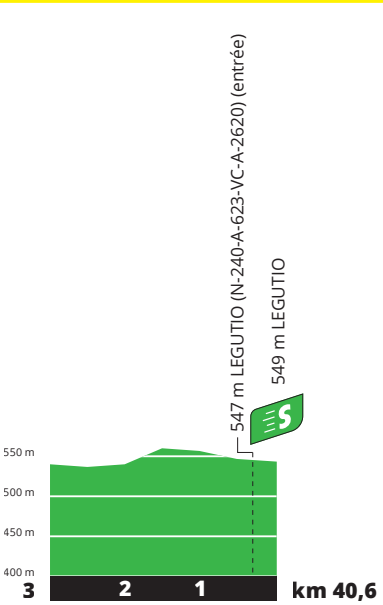

KM 40,6 • LEGUTIO

ITINÉRAIRE HORAIRE

KM		ÉTAPE 2		HORAIRES			
À parcourir	Parcourus			Caravane	45 km/h	43 km/h	41 km/h
			ESPAGNE				
			ALAVA				
		VC	**VITORIA-GASTEIZ (VC-N-104)** DÉPART FICTIF	**10:15**	**12:15**	**12:15**	**12:15**
			Passage à niveau : tramway				
		N-104	Elorriaga				
			Arkauti				
208.9	**0**		**VITORIA-GASTEIZ** DÉPART RÉEL Km 0	**10:25**	**12:25**	**12:25**	**12:25**
206.8	2.1		Ilarratza	10:28	12:28	12:28	12:28
205.6	3.3		Carrefour N-104-A-3110	10:30	12:29	12:29	12:30
203.2	5.7	A-3110	Oreitia (près)	10:33	12:33	12:33	12:33
202.1	6.8		BURGELU	10:35	12:34	12:34	12:35
199.6	9.3		ALEGRÍA-DULANTZI (A-3110-VC-A-3140)	10:39	12:37	12:38	12:39
194.6	14.3	A-3140	Carrefour A-3140-A-4005	10:46	12:44	12:45	12:46
193.5	15.4	A-4005	Dallo (BARRUNDIA)	10:47	12:45	12:46	12:47
192.5	16.4		Carrefour A-4005-A-3022	10:49	12:47	12:48	12:49
187.9	21	A-3022	Gebara (BARRUNDIA) (près)	10:56	12:53	12:54	12:56
187	21.9		Carrefour A-3022-A-3012	10:57	12:54	12:56	12:57
186.3	22.6	A-3012	Maturana (BARRUNDIA)	10:58	12:55	12:56	12:58
183.6	25.3		Carrefour A-3012-A-3014	11:02	12:59	13:00	13:02
180.4	28.5	A-3014	Marieta (BARRUNDIA) (près)	11:07	13:03	13:05	13:07
176.7	32.2		Lac d'Ullibarri-Gamboa	11:12	13:08	13:10	13:12
174.6	34.3		Landa (ARRAZUA-UBARRUNDIA) (A-3014-A-3002)	11:15	13:11	13:13	13:15
173.7	35.2	A-3002	Santiagolarra (ARRAZUA-UBARRUNDIA) (A-3002-VC)	11:16	13:12	13:14	13:16
173	35.9	VC	Carrefour VC-A-627	11:18	13:13	13:15	13:18
172.1	36.8	A-627	Carrefour A-627-A-3006	11:19	13:14	13:16	13:19
170	38.9	A-3006	Réservoir d'Urrunaga (A-3006-N-240)	11:22	13:17	13:19	13:22
168.5	40.4	N-240	LEGUTIO (N-240-A-623-VC-A-2620) (entrée)	11:24	13:19	13:21	13:24
168.3	**40.6**		**LEGUTIO** S	**11:24**	**13:19**	**13:22**	**13:24**
159.6	49.3	A-2620	Col de Kurtzeta (ARAMAIO)	11:37	13:31	13:34	13:37
155	53.9		ARAMAIO-Ibarra	11:44	13:37	13:40	13:44
			GUIPUSCOA				
150.9	58	GI-2620	Gesalibar	11:50	13:42	13:46	13:50
148	60.9		ARRASATE (GI-2620-VC-GI-627)	11:54	13:46	13:50	13:54
142.1	66.8	GI-627	Carrefour GI-627-GI-2630	12:03	13:54	13:58	14:03
140.5	68.4	GI-2630	Zubillaga (GI-2630-VC-GI-2630)	12:05	13:56	14:00	14:05
138.3	70.6		Garibai	12:08	13:59	14:03	14:08
135	73.9		OÑATI	12:13	14:04	14:08	14:13
132.9	76		Olabarrieta	12:16	14:06	14:11	14:16
127.6	**81.3**		**Col d'Udana** 3	**12:24**	**14:13**	**14:18**	**14:24**
124.4	84.5		Mirandaola (LEGAZPI) (GI-2630-GI-3520)	12:29	14:18	14:23	14:29
121.3	**87.6**	**GI-3520**	**Côte d'Aztiria** 4	**12:33**	**14:22**	**14:27**	**14:33**
119.2	89.7		Ergoena (MUTILOA) (près)	12:36	14:25	14:30	14:36
115.2	93.7		ZERAIN	12:42	14:30	14:36	14:42
113.4	95.5		Carrefour GI-3520-VC	12:45	14:32	14:38	14:45
113	95.9	VC	SEGURA (VC-GI-2637)	12:45	14:33	14:39	14:45
109.7	99.2	GI-2637	IDIAZABAL (près)	12:50	14:37	14:43	14:50
109	99.9		Carrefour GI-2637-VC	12:51	14:38	14:44	14:51
107.9	101	VC	Ihurre (OLABERRIA) (VC-GI-2632)	12:53	14:40	14:46	14:53
106.4	102.5	GI-2632	BEASAIN (GI-2632-VC)	12:55	14:42	14:48	14:55
103.5	105.4	VC	ORDIZIA (VC-GI-2133)	12:59	14:46	14:52	14:59
99.5	109.4	GI-2133	ZALDIBIA	13:05	14:51	14:58	15:05
93.4	115.5		Larraitz	13:14	14:59	15:06	15:14
92	116.9		ABALTZISKETA	13:16	15:01	15:08	15:16
89.5	119.4		AMEZKETA	13:20	15:04	15:12	15:20
87.3	121.6		Ugarte	13:23	15:07	15:15	15:23
83.8	125.1		ALEGIA (près) (GI-2133-GI-3620)	13:28	15:12	15:20	15:28
82.6	126.3	GI-3620	ALTZO	13:30	15:13	15:21	15:30
79.5	129.4		Txarama (LEABURU) (GI-3620-GI-2135)	13:34	15:17	15:26	15:34
77.5	131.4	GI-2135	TOLOSA (GI-2135-GI-2130-VC-GI-3650)	13:37	15:20	15:28	15:37
72.7	136.2	GI-3650	ANOETA (GI-3650-GI-3630)	13:44	15:27	15:35	15:44
69.4	139.5	GI-3630	Arana	13:49	15:31	15:40	15:49
68.1	140.8		ALKIZA	13:51	15:33	15:41	15:51
68	**140.9**		**Côte d'Alkiza** 3	**13:51**	**15:33**	**15:41**	**15:51**
65.8	143.1		Azaldegi	13:54	15:36	15:45	15:54
63.9	145		ASTEASU (près) (GI-3630-GI-2631)	13:57	15:38	15:47	15:57
62.3	146.6	GI-2631	ZIZURKIL (GI-2631-GI-3610)	13:59	15:40	15:50	15:59
60.2	148.7	GI-3610	Carrefour GI-3610-VC	14:03	15:43	15:52	16:03
60.1	148.8	VC	Uparan (ADUNA)	14:03	15:43	15:53	16:03

DISTANCE DÉPART FICTIF DÉPART RÉEL

6,7 km

COLS OU CÔTES OU ARRIVÉE EN ALTITUDE

- 3 **km 81,3 - Col d'Udana**
  Montée de 4,5 km à 5,1 %
- 4 **km 87,6 - Côte d'Aztiria**
  Montée de 2,7 km à 5,3 %
- 3 **km 140,9 - Côte d'Alkiza**
  Montée de 4,2 km à 5,7 %
- 4 **km 174,2 - Côte de Gurutze**
  Montée de 2,6 km à 4,7 %
- 2 **km 192,4 - Jaizkibel**
  B Montée de 8,1 km à 5,3 %

RELAIS-ÉTAPE

Sanctuaire de Guadalupeko Ama
Hondarribia
Km 187,3

ITINÉRAIRE HORS COURSE

Évacuation dès le parking hors course (pas d'emprunt du parcours).
Quitter Maite Zuniga kalea par Tanis Aguirrebengoa kalea, Antoniareneko plaza (point de répartition), N-102, Mendigorritxou kalea puis prendre l'A1 en direction de Saint-Sébastien par l'entrée n°345. Ensuite sur AP-8, prendre la sortie n°27 et ensuite GI-20, prendre la sortie n°5A, Pasaia, Pasai San Pedro hiribidea
Point d'insertion sur le parcours de la course : carrefour Pasai San Pedro hiribidea – Alcade J.Elosegi hiribidea à 3 km de l'arrivée
Distance totale : 119 km

ITINÉRAIRE HORAIRE

KM		ÉTAPE 2		HORAIRES			
À parcourir	Parcourus			Caravane	45 km/h	43 km/h	41 km/h
58.9	150		Erribera (ADUNA) (près) (VC-GI-3610)	14:04	15:45	15:54	16:04
58.2	150.7	GI-3610	ANDOAIN (GI-3610-VC-GI-3722)	14:05	15:46	15:55	16:05
53.5	155.4	GI-3722	Ergoien	14:12	15:52	16:02	16:12
52.6	156.3		URNIETA	14:14	15:53	16:03	16:14
50.6	158.3		Carrefour GI-3722-GI-2132	14:17	15:56	16:06	16:17
50.2	158.7	GI-2132	HERNANI (GI-2132-VC)	14:17	15:57	16:06	16:17
47.1	161.8	VC	ASTIGARRAGA	14:22	16:01	16:11	16:22
44	164.9		Carrefour VC-GI-2132	14:26	16:05	16:15	16:26
38.6	170.3	GI-2132	Ugaldetxo (OIARTZUN) (GI-2132-VC)	14:34	16:12	16:23	16:34
36.7	172.2	VC	Carrefour VC-GI-2134	14:37	16:15	16:25	16:37
34.7	**174.2**	**GI-2134**	**Côte de Gurutze** 4	**14:40**	**16:17**	**16:28**	**16:40**
34.4	174.5		Gurutze (OIARTZUN)	14:40	16:18	16:28	16:40
29.6	179.3		IRUN (GI-2134-VC)	14:47	16:24	16:35	16:47
28.1	180.8	VC	Mendelu (VC-N638)	14:50	16:26	16:37	16:50
26.4	182.5	N-638	HONDARRIBIA (N-638-GI-3440)	14:52	16:28	16:40	16:52
21.4	187.5	GI-3440	Sanctuaire de Guadalupeko Ama	14:59	16:35	16:46	16:59
16.5	**192.4**		**Jaizkibel** 2 B	**15:06**	**16:41**	**16:53**	**17:06**
7.6	201.3		LEZO (GI-3440-GI-2638-GI-636)	15:19	16:53	17:06	17:19
6.7	202.2	GI-636	ERRENTERIA (près) (GI-636-VC)	15:21	16:55	17:07	17:21
5.5	203.4	VC	PASAIA	15:23	16:56	17:09	17:23
4.8	204.1		SAINT-SÉBASTIEN (entrée)	15:24	16:57	17:10	17:24
0	**208.9**		**SAINT-SÉBASTIEN**	**15:31**	**17:04**	**17:16**	**17:31**

JAIZKIBEL

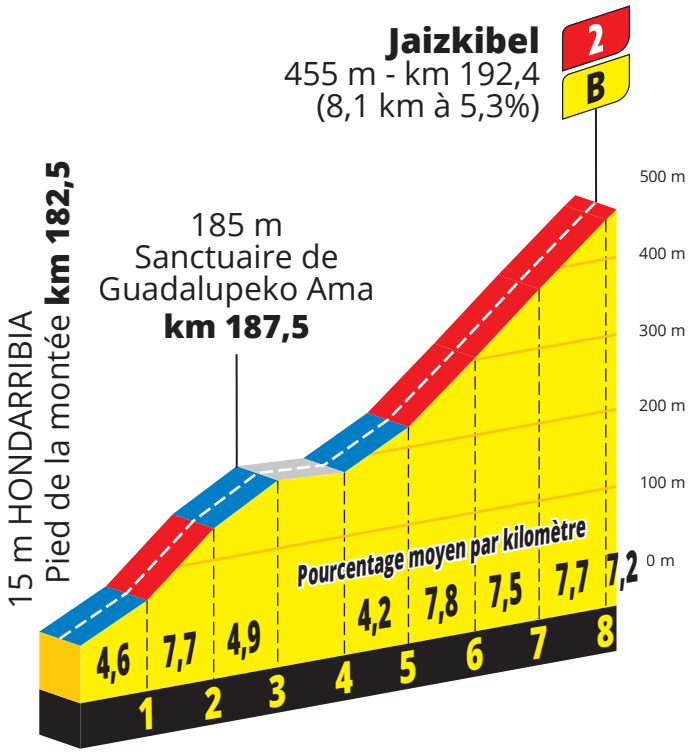

de 3 à 5,9 %
de 6 à 8,9 %

DERNIERS KM DE L'ÉTAPE

y aller avec waze

PLAN DES DERNIERS KM

PROFIL DES DERNIERS KM

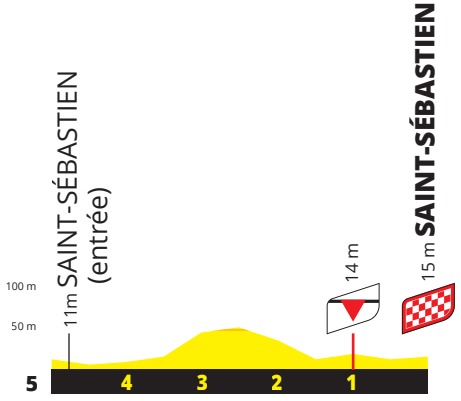

LIGNE D'ARRIVÉE

Zurriola hiribidea, à l'extrémité d'une ligne droite finale de 550 m à vue · **Largeur :** 6 m

CENTRE DE PRESSE

Kursaal
Zurriola hiribidea,1 - 20014 Saint-Sébastien
Distance de l'arrivée : sur place

ACCUEIL INVITÉS

Calle de la República Argentina - 20014 Saint-Sébastien
Ouverture : 13h45

STATION-SERVICE

Avia
Begiristain Doktorea pasealekua, 75 - 20014 Saint-Sébastien
Tél. : +34 (9)43 45 80 17
Horaires : de 14h00 à 19h00

ARRIVÉE

PLAN D'ARRIVÉE

ÉTAPE 3 | LUNDI 3 JUILLET | 187,4 KM

AMOREBIETA-ETXANO

VILLE À VÉLO 2023 TOUR DE FRANCE

Commune de la province de Biscaye
Habitants : 19 300 (Zornotzarrak), 1 150 000 dans la province de Biscaye
amorebieta-etxano.eus · visitbiscay.eus/fr

Tour de France : ville-étape pour la 1re fois

- **À vélo :** itinéraires à vélo et pistes cyclables
- **À savoir :** Sociedad Ciclista Amorebieta, Sociedad Deportiva Amorebieta (football, 3e division), Benat Intxausti (cyclisme), Carmelo Cedrun (football, Athletic Bilbao et équipe nationale) · *Équipement :* Campo municipal Nuevo Urritxe · *Événements :* Fêtes de Carmen, Haizetara (concours international de musique de rue), Eleizetan (concerts de musique classique et baroque dans les églises et les ermitages)
- **À voir :** église Santa Maria de Asuncion (XVe siècle), palais de Cancelada, édifice néoclassique
- **À table :** porrusalda (soupe aux poireaux, pommes de terre et carottes), marmitako (marmite de thon), cococha (plat de merlu), ratatouille à la bilbaina, pintxos (tranche de pain avec petite ration de nourriture), taloa (galette), nougat sokonusko, txakoli (vin blanc produit à partir de raisins verts)
- **À noter :** la Klasika Primavera de Amorebieta, course cycliste disparue du calendrier en 2019. Son palmarès affichait le gotha du cyclisme espagnol mais aussi les noms de Laurent Jalabert et Jonathan Hivert, vainqueurs respectivement en 1995 et 2011

Église Santa Maria de Asuncion, Amorebieta-Etxano ©Unai Sasuateg Cano

Mairie, Amorebieta-Etxano ©Province de Biscaye

Cathédrale Sainte-Marie, Bayonne ©GI-bbsferrari

Quais de la Nive, Bayonne ©Getty Images

BAYONNE

VILLE À VÉLO 2023 TOUR DE FRANCE

Sous-préfecture des Pyrénées-Atlantiques 64)
Habitants : 52 000 (Bayonnais et Bayonnaises), 312 200 dans les 158 communes de la Communauté d'agglomération Pays Basque
bayonne.fr · communaute-paysbasque.fr

Tour de France : ville-étape pour la 33e fois. En 1964, année de son duel homérique avec Raymond Poulidor, c'est à Bayonne que Jacques Anquetil s'était installé aux commandes de la course à l'issue de l'étape contre la montre partie de Peyrehorade. Le Maillot Jaune était jusqu'alors depuis neuf jours sur les épaules de l'inattendu Georges Groussard.

- **À vélo :** 50 km de voies cyclables ou partagées, Vélodyssée, véloroute de Bayonne à Biarritz, location de vélos électriques sur le territoire de la Communauté Pays Basque
- **À savoir :** Aviron Bayonnais rugby pro (Top 14, champion de France en 1913, 1934 et 1943) et Aviron bayonnais (football, National 3), pelote basque, aviron · *Sportif :* Didier Deschamps (football) · *Événements :* fêtes de Bayonne, Foire au Jambon (depuis 1462), Festival Paseo, Festival Points de vue (Street art), Festival Koruak (chœurs basques)
- **À voir :** cathédrale Sainte-Marie (XIIIe - XVe siècle), inscrite au patrimoine mondial de l'UNESCO, cloître de la cathédrale (XIIIe - XIVe siècle), Château-Vieux (XIe siècle), Château-Neuf (XVe siècle), Citadelle (XVIIe siècle), arènes, Scène nationale – Sud Aquitain, musée basque et de l'histoire de Bayonne, musée Bonnat-Helleu, musée du judaïsme bayonnais Suzanne et Marcel Suarès
- **À table :** Bayonne est à l'origine de l'introduction du chocolat en France importé par les Juifs portugais chassés par l'Inquisition au début du XVIIe siècle, jambon de Bayonne, poulet basquaise, piment d'Espelette, gâteau basque
- **À noter :** label Villes et villages où il fait bon vivre (classée à la deuxième place des villes de France en 2021), membre de l'Union des villes taurines françaises

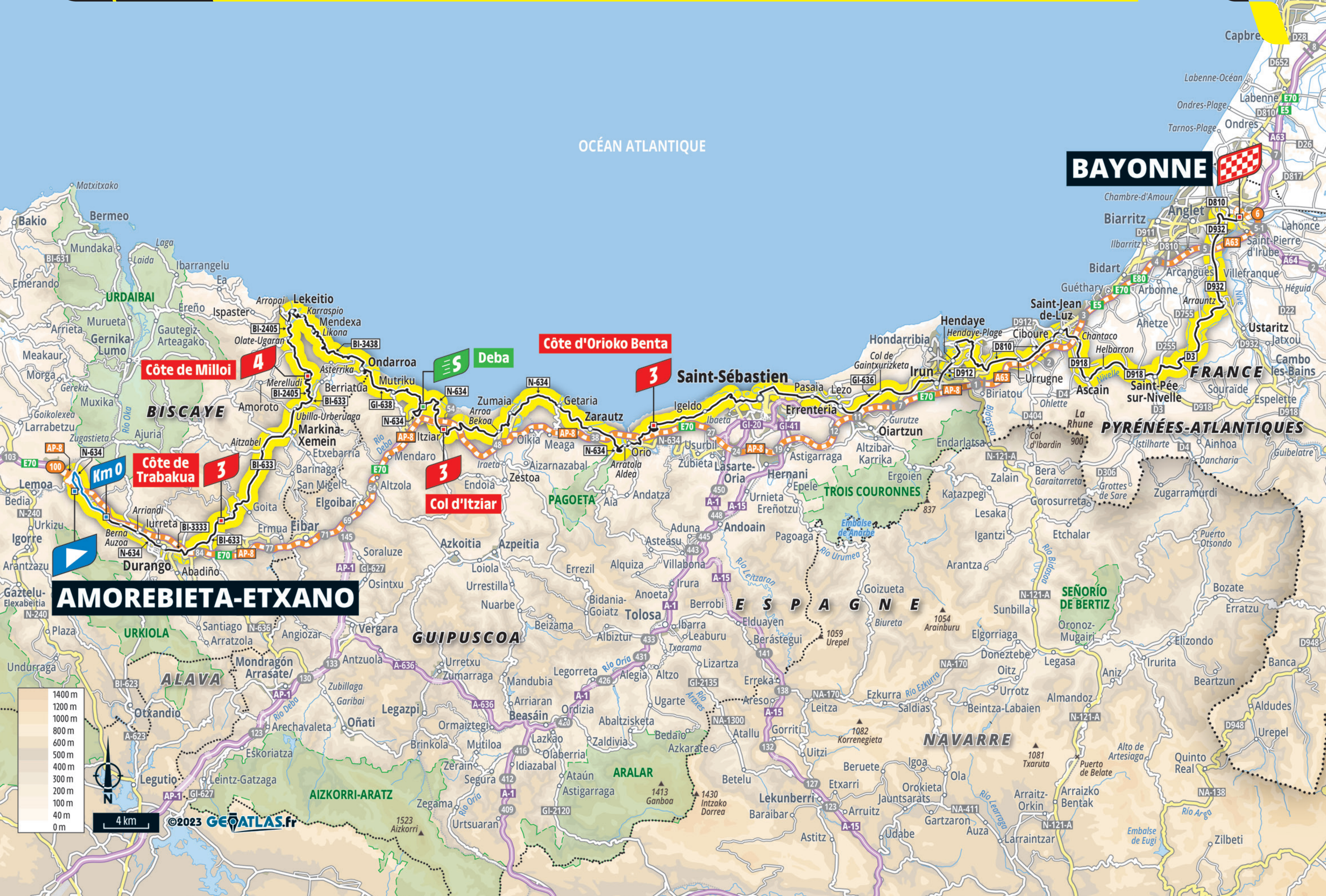
OCÉAN ATLANTIQUE
AMOREBIETA-ETXANO
Km 0
BAYONNE
Côte de Trabakua
Côte de Milloi
Deba
Col d'Itziar
Côte d'Orioko Benta
Saint-Sébastien
BISCAYE
GUIPUSCOA
ALAVA
NAVARRE
E S P A G N E
FRANCE
PYRÉNÉES-ATLANTIQUES
URDAIBAI
URKIOLA
AIZKORRI-ARATZ
ARALAR
PAGOETA
TROIS COURONNES
SEÑORÍO DE BERTIZ
Durango
Lekeitio
Ondarroa
Mutriku
Zumaia
Getaria
Zarautz
Orio
Pasaia
Errenteria
Irun
Hendaye
Hondarribia
Saint-Jean-de-Luz
Ciboure
Biarritz
Anglet
Eibar
Tolosa
Vergara
Mondragón Arrasate
4 km
©2023 GEOATLAS.fr

ACCÈS ET DÉPART

PPO
Sortie n°100 sur l'AP-8 – E70
à 3,5 km du départ

y aller avec waze

ACCUEIL INVITÉS
Carrefour Nafarroa kalea - Jauregibarria etorbidea
(à 30 m de l'entrée du Village du Tour)
Ouverture : 9h30

VILLAGE DU TOUR DE FRANCE
Parking Nafarroa
Ouverture : 10h00

CARAVANE PUBLICITAIRE
Parking : Nafarroa kalea
Parking technique : Poligono Arriagane
(côté Mecanizados Plantino)
Évacuation du parking : de 10h55 à 11h25
Passage sur la ligne de départ : de 11h00 à 11h30

COURSE
Rassemblement de départ : Nafarroa kalea
Signature : de 11h50 à 12h50
Appel : 12h55
Départ fictif : 13h00
Départ réel : 13h15, sur la N-634, soit à 6,8 km
du lieu de rassemblement

ACCÈS AU DÉPART

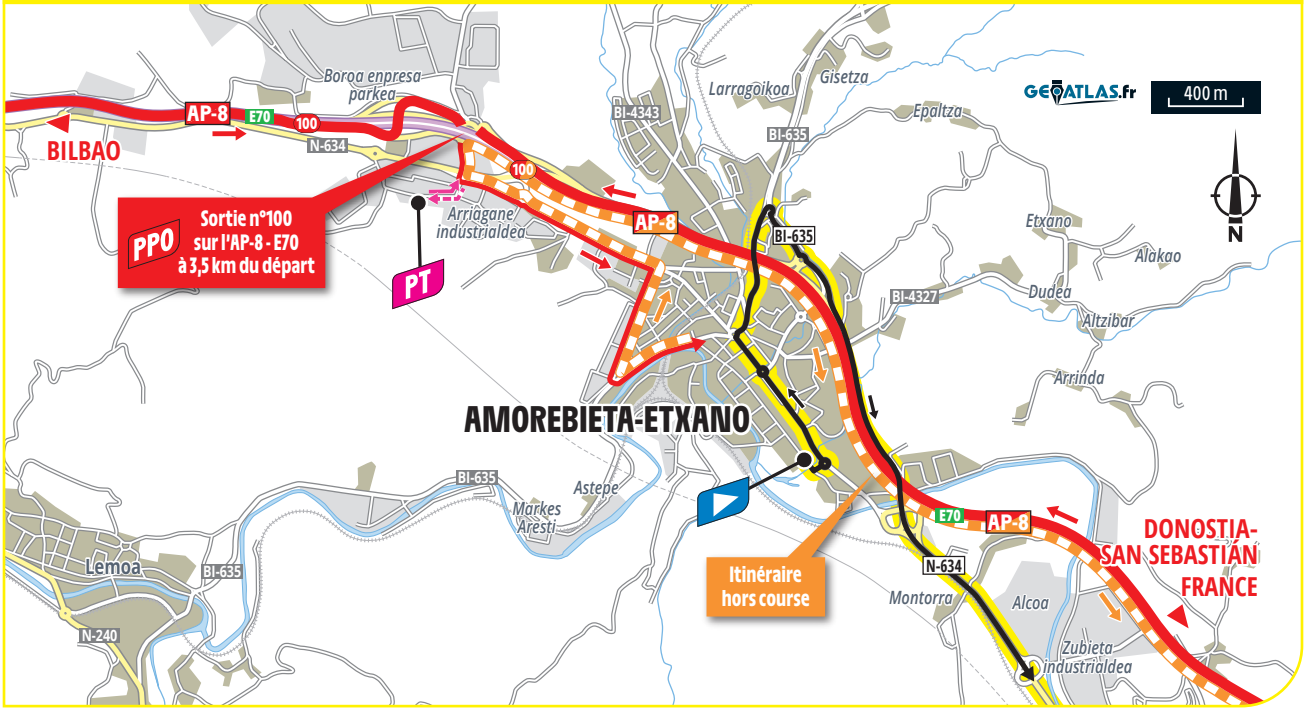

PLAN DE SITUATION

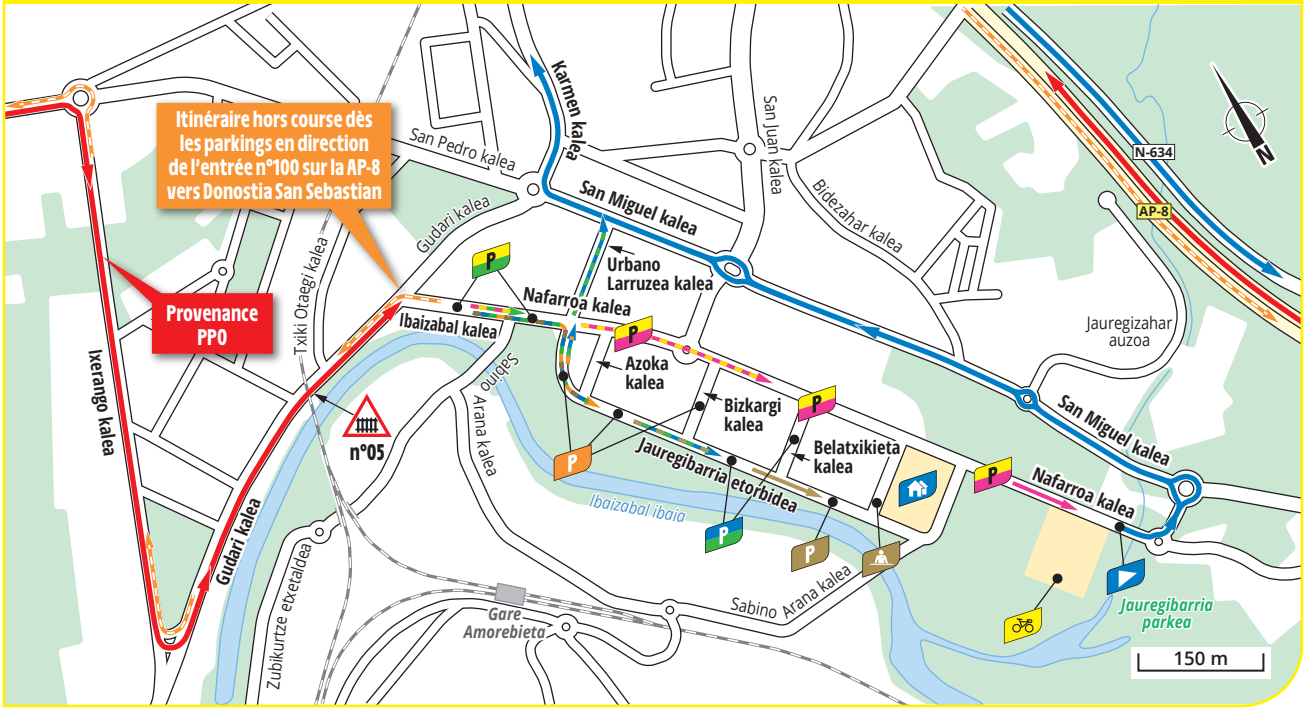

PROFILS ET PLAN

PROFIL DE L'ÉTAPE

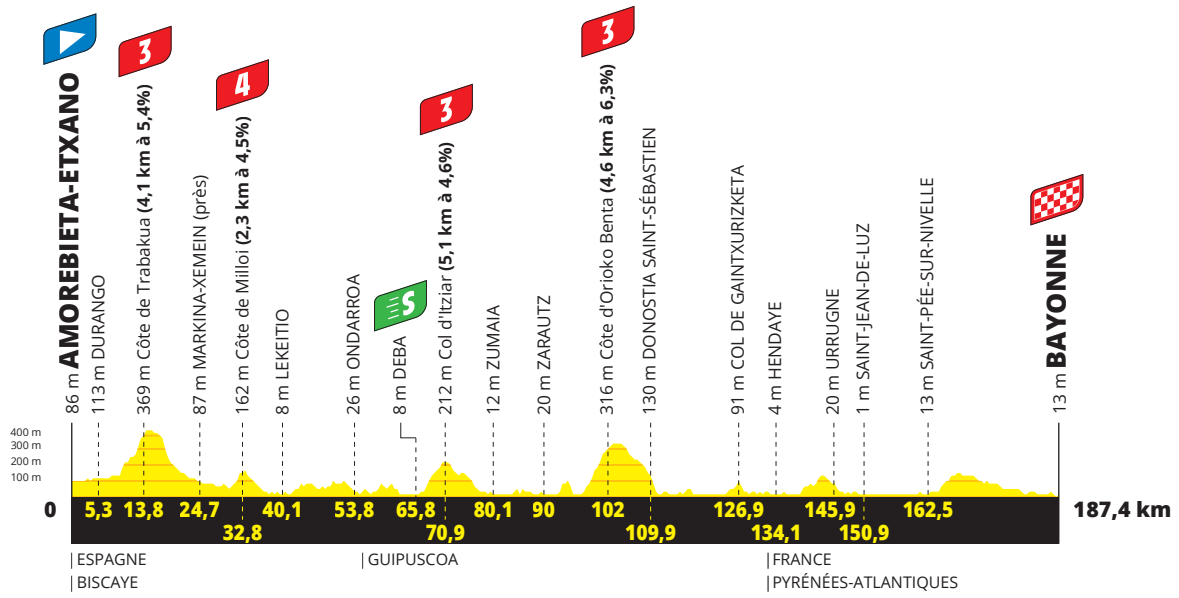

SPRINT INTERMÉDIAIRE • PROFIL ET PLAN



KM 65,8 • DEBA

ITINÉRAIRE HORAIRE

KM		ÉTAPE 3		HORAIRES			
À parcourir	Parcourus			Caravane	46 km/h	44 km/h	42 km/h
			ESPAGNE				
			BISCAYE				
		VC	AMOREBIETA-ETXANO (VC-BI-635-N634) DÉPART FICTIF	11:00	13:00	13:00	13:00
187.4	**0**	**N-634**	**AMOREBIETA-ETXANO** DÉPART RÉEL Km 0	**11:15**	**13:15**	**13:15**	**13:15**
185.7	1.7		Berna Auzoa	11:17	13:17	13:17	13:17
184.5	2.9		Arriandi (IURRETA)	11:19	13:19	13:19	13:19
183	4.4		Mallabiena (IURRETA) (N-634-VC)	11:21	13:21	13:21	13:21
182.1	5.3	VC	DURANGO (VC-BI3333)	11:23	13:22	13:22	13:23
181.1	**6.3**	**BI-3333**	**Passage à niveau**	**11:24**	**13:23**	**13:24**	**13:24**
179.9	7.5		ABADIÑO (BI-3333-N-634-BI-633)	11:26	13:25	13:25	13:26
173.6	**13.8**	**BI-633**	**Côte de Trabakua** 3	**11:35**	**13:33**	**13:34**	**13:35**
162.7	24.7		MARKINA-XEMEIN (près)	11:50	13:47	13:49	13:50
161.3	26.1		Garbigunea	11:52	13:49	13:51	13:52
157.5	29.9		Carrefour BI-633-BI-2405	11:58	13:54	13:56	13:58
154.6	**32.8**	**BI-2405**	**Côte de Milloi** 4	**12:02**	**13:58**	**14:00**	**14:02**
154.6	32.8		Merelludi (BERRIATUA)	12:02	13:58	14:00	14:02
153	34.4		Aierdi (BERRIATUA)	12:04	14:00	14:02	14:04
149.5	37.9		Olate-Ugaran (AMOROTO)	12:09	14:04	14:07	14:09
147.8	39.6		Arropai (ISPASTER)	12:12	14:07	14:09	14:12
147.3	40.1		LEKEITIO (BI-2405-VC-BI-3438)	12:12	14:07	14:10	14:12
144.9	42.5	BI-3438	Likona (MENDEXA)	12:16	14:10	14:13	14:16
140.8	46.6		Karraspio (MENDEXA)	12:21	14:16	14:18	14:21
136.1	51.3		Asterrika (BERRIATUA) (près)	12:28	14:22	14:25	14:28
133.6	53.8	GI-3438	ONDARROA (BI-3438-VC-GI-638)	12:32	14:25	14:28	14:32
			GUIPUSCOA				
128.4	59	GI-638	MUTRIKU	12:39	14:32	14:35	14:39
123.2	64.2		Carrefour GI-638-N-634	12:47	14:39	14:42	14:47
122.4	65	N-634	DEBA (entrée)	12:48	14:40	14:44	14:48
121.6	**65.8**		**DEBA** 5	**12:49**	**14:41**	**14:45**	**14:49**
116.5	**70.9**		**Col d'Itziar** 3	**12:56**	**14:47**	**14:52**	**14:56**
109.2	78.2		Arroa Bekoa (ZESTOA)	13:07	14:57	15:02	15:07
107.3	80.1		ZUMAIA	13:09	14:59	15:04	15:09
101	86.4		GETARIA	13:18	15:08	15:13	15:18

DISTANCE DÉPART FICTIF DÉPART RÉEL

6,8 km

COLS OU CÔTES OU ARRIVÉE EN ALTITUDE

- 3 **km 13,8 - Côte de Trabakua**
  Montée de 4,1 km à 5,4 %
- 4 **km 32,8 - Côte de Milloi**
  Montée de 2,3 km à 4,5 %
- 3 **km 70,9 - Col d'Itziar**
  Montée de 5,1 km à 4,6 %
- 3 **km 102 - Côte d'Orioko Benta**
  Montée de 4,6 km à 6,3 %

RELAIS-ÉTAPE

Parking du gymnase de Chantaco
64500 Saint-Jean-de-Luz
Km 148,6

ITINÉRAIRE HORS COURSE

Évacuation dès le parking hors course (pas d'emprunt du parcours). Quitter la Jauregibarria etorbidea puis prendre Ibaizabal kalea, Gudari kalea, Ixerango kalea, San Pedro kalea et ensuite prendre l'AP-8 en direction de la France (Bayonne) par l'entrée 100. Une fois en France quitter l'A63, sortie n°6 (Bayonne/Saint-Esprit) puis au rond-point du Grand Basque prendre rue du Moulin de Castéra, avenue du Maréchal Juin, boulevard Alsace Lorraine, pont Saint-Esprit, allées Boufflers, rue de Ravignan, rue des Lisses, rue Pelletier, allée des Platanes et rue du Bastion Royal.
Suivre le fléchage vers les différents parkings de regroupement.
Distance totale : 139 km

ITINÉRAIRE HORAIRE

KM		ÉTAPE 3		HORAIRES			
À parcourir	Parcourus			Caravane	46 km/h	44 km/h	42 km/h
97.4	90		ZARAUTZ	13:23	15:12	15:18	15:23
91.7	95.7		Arratola Aldea (AIA)	13:32	15:20	15:25	15:32
91.5	95.9		ORIO (N-634-VC)	13:32	15:20	15:26	15:32
85.4	**102**	**VC**	**Côte d'Orioko Benta** 3	**13:41**	**15:28**	**15:34**	**15:41**
84.7	102.7		IGELDO	13:42	15:29	15:35	15:42
77.5	109.9		DONOSTIA SAINT-SÉBASTIEN	13:52	15:38	15:45	15:52
67.4	120		PASAIA	14:06	15:51	15:59	16:06
67.1	120.3		ERRENTERIA (VC-GI-636)	14:07	15:52	15:59	16:07
65.9	121.5	GI-636	LEZO (près)	14:09	15:53	16:01	16:09
63.8	123.6		OIARTZUN (près)	14:12	15:56	16:04	16:12
60.5	126.9		COL DE GAINTXURIZKETA	14:16	16:00	16:08	16:16
58.6	128.8		IRUN (GI-636-GI-2134-VC)	14:19	16:03	16:11	16:19
FRANCE							
PYRÉNÉES-ATLANTIQUES (64)							
53.3	134.1		HENDAYE (D912-VC-D912-D358-VC)	14:27	16:10	16:18	16:27
41.5	145.9	VC	URRUGNE (VC-D658-D810)	14:43	16:25	16:34	16:43
36.5	150.9	D810	SAINT-JEAN-DE-LUZ (D810-D918)	14:50	16:32	16:41	16:50
31.1	156.3	D918	ASCAIN	14:58	16:39	16:48	16:58
28.8	158.6		Helbarron	15:01	16:42	16:51	17:01
24.9	162.5		SAINT-PÉE-SUR-NIVELLE (D918-D3)	15:07	16:47	16:57	17:07
13.4	174	D3	Arrauntz (USTARITZ) (D3-D350-D932)	15:23	17:02	17:12	17:23
5	182.4	D932	BAYONNE (D932-D810)	15:36	17:13	17:24	17:36
0	**187.4**	**D810**	**BAYONNE**	**15:43**	**17:19**	**17:31**	**17:43**

DERNIERS KM DE L'ÉTAPE

y aller avec waze

PLAN DES DERNIERS KM

PROFIL DES DERNIERS KM

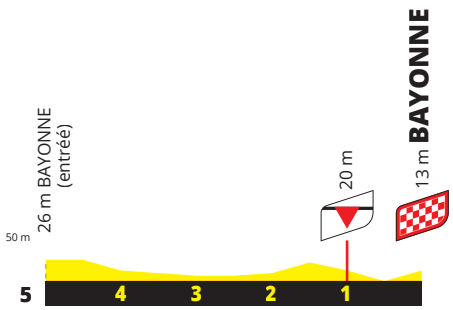

LIGNE D'ARRIVÉE

Avenue d'Aquitaine, à l'extrémité d'une ligne droite de 200 m à vue · **Largeur :** 6,50 m

CENTRE DE PRESSE

Maison des Associations
11, allée de Glain - 64100 Bayonne
Distance de l'arrivée : 500 m

ACCUEIL INVITÉS

Rue de la Baignade - 64100 Bayonne
Ouverture : 14h00

STATION-SERVICE

Pas de station-service

ARRIVÉE

PLAN D'ARRIVÉE

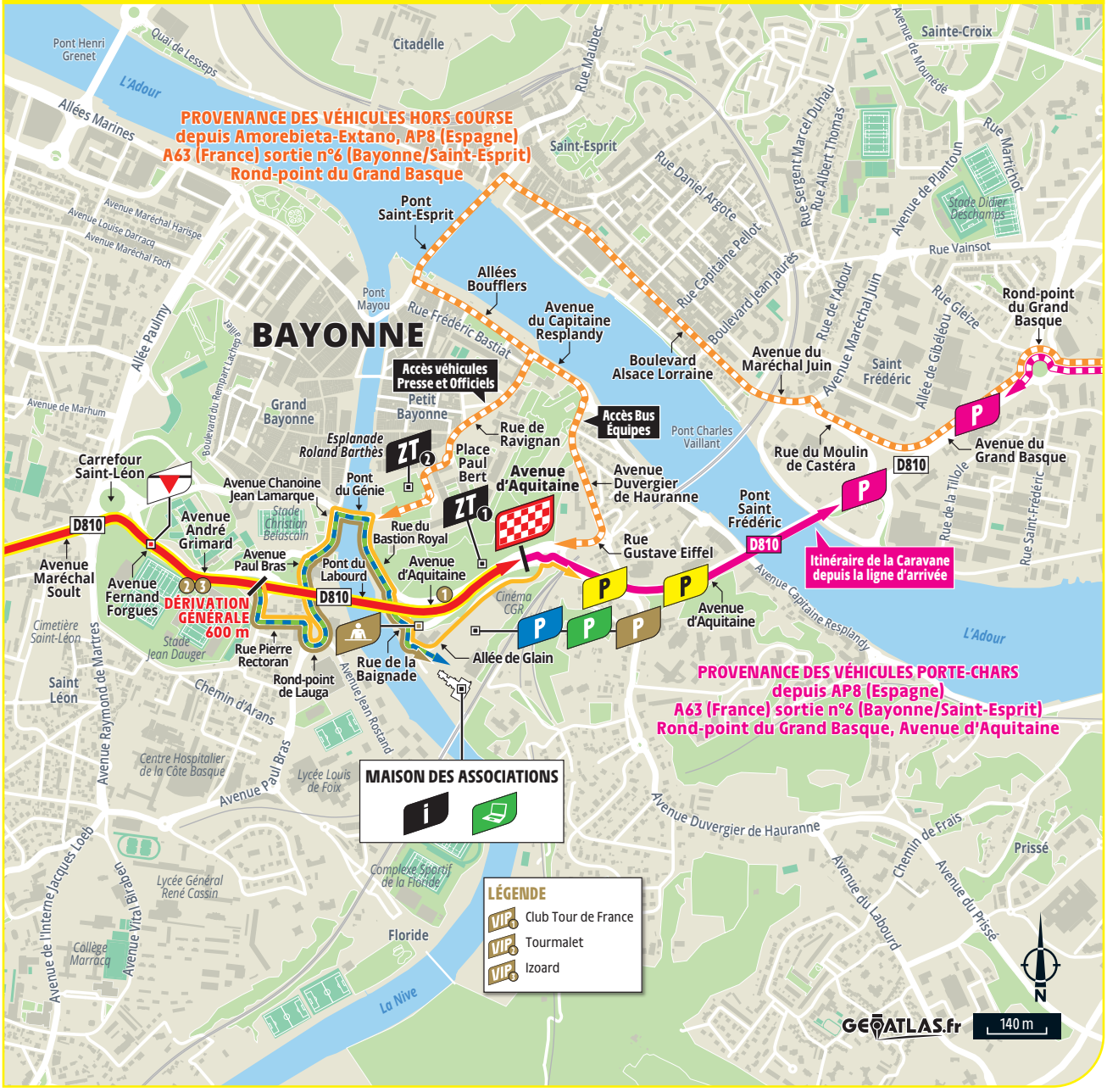

ÉTAPE 4 | MARDI 4 JUILLET | 181,8 KM

DAX

Sous-préfecture des Landes (40)
Habitants : 21 000 (Dacquois et Dacquoises), 55 700 dans les 20 communes de la Communauté d'agglomération du Grand Dax
dax.fr · grand-dax.fr

Tour de France : ville-étape pour la 7e fois. En 1958, comment rêver mieux pour André Darrigade ? Né à Narrosse à quelques kilomètres de Dax, *le lévrier des Landes* comme on le surnommait arrive chez lui paré du Maillot Jaune qu'il porte depuis sa victoire d'étape quelques jours plus tôt à Saint-Nazaire.

- **À vélo :** 25 kilomètres de pistes cyclables et voies vertes à Dax et 45 kilomètres sur le territoire du Grand Dax, Un dimanche à vélo dans le cadre du dispositif national Mai à vélo
- **À savoir :** Union sportive dacquoise rugby Landes (Nationale) · *Équipements :* stade Maurice Boyau, stade Colette Besson · *Sportifs :* André Darrigade (cyclisme), Pierre Albaladejo (rugby, équipe de France), Raphaël Ibanez (rugby, équipe de France), Claude et Richard Dourthe (rugby, équipe de France) · *Événements :* Dax la Feria ! (fêtes de Dax, 800 000 visiteurs pendant les cinq jours de festivités), Toros y Salsa (festival musico-sportif)
- **À voir :** cathédrale Sainte-Marie (XIIIe-XVIIIe siècle), crypte archéologique romaine (IIe siècle), vestiges des remparts gallo-romains (IVe siècle), Fontaine Chaude (source d'eau chaude naturelle à 64°), arènes, hôtel Splendid (patrimoine Art déco), hôtels particuliers (XVIe et XVIIe siècle), théâtre l'Atrium, musée de Borda, musée de l'aviation légère de l'armée de terre et de l'hélicoptère, parc botanique du Sarrat
- **À table :** tous les produits autour du canard (confit, foie gras, magret, ...), salmis de palombes, madeleines de Dax, pastis landais
- **À noter :** Ville d'art et d'histoire

Fontaine Chaude, Dax ©Ville de Dax/Clément Garby

Arènes, Dax ©Ville de Dax/Clément Garby

Circuit Paul Armagnac, Nogaro ©SRO

Courses landaises, Nogaro ©Jean Paul Campistron

NOGARO

Commune du Gers (32)
Habitants : 2 350 (Nogaroliens et Nogaroliennes)
nogaro-armagnac.fr

Tour de France : ville-étape pour la 1re fois

- **À vélo :** Nogaro a été ville-étape du Tour cyclotouriste en 1992, 2002 et 2014, Vélorail de l'Armagnac (parcours de 12 km aller-retour), des projets départementaux pourraient permettre de la relier aux autres places fortes de l'Armagnac (Eauze, Condom)
- **À savoir :** circuit Paul Armagnac (sports mécaniques), Association Athlétique Nogarolienne (rugby, Fédérale 3), Bas-Armagnac club cyclotourisme · *Sportifs :* Luis Ocana, vainqueur du Tour de France en 1973, habitait dans la commune voisine de Caupenne d'Armagnac, Thierry Lacroix (rugby, équipe de France) · *Événements :* courses autos, motos et camions (Coupes de Pâques, Championnat de France Superbike, Grand Prix Camion,...), courses landaises
- **À voir :** collégiale Saint-Nicolas (XIe siècle, fresques et clocher-tour), église Notre-Dame de Bouit (XIe siècle) appelée aussi Notre-Dame des pilotes en raison de sa proximité avec le circuit), chais d'Armagnac, arènes
- **À table :** foie gras, canard, saint mont (vin, AOC), armagnac, floc de Gascogne
- **À noter :** label Ville de Course Landaise décerné pour l'implication historique de la ville dans le développement et la promotion de la culture gasconne

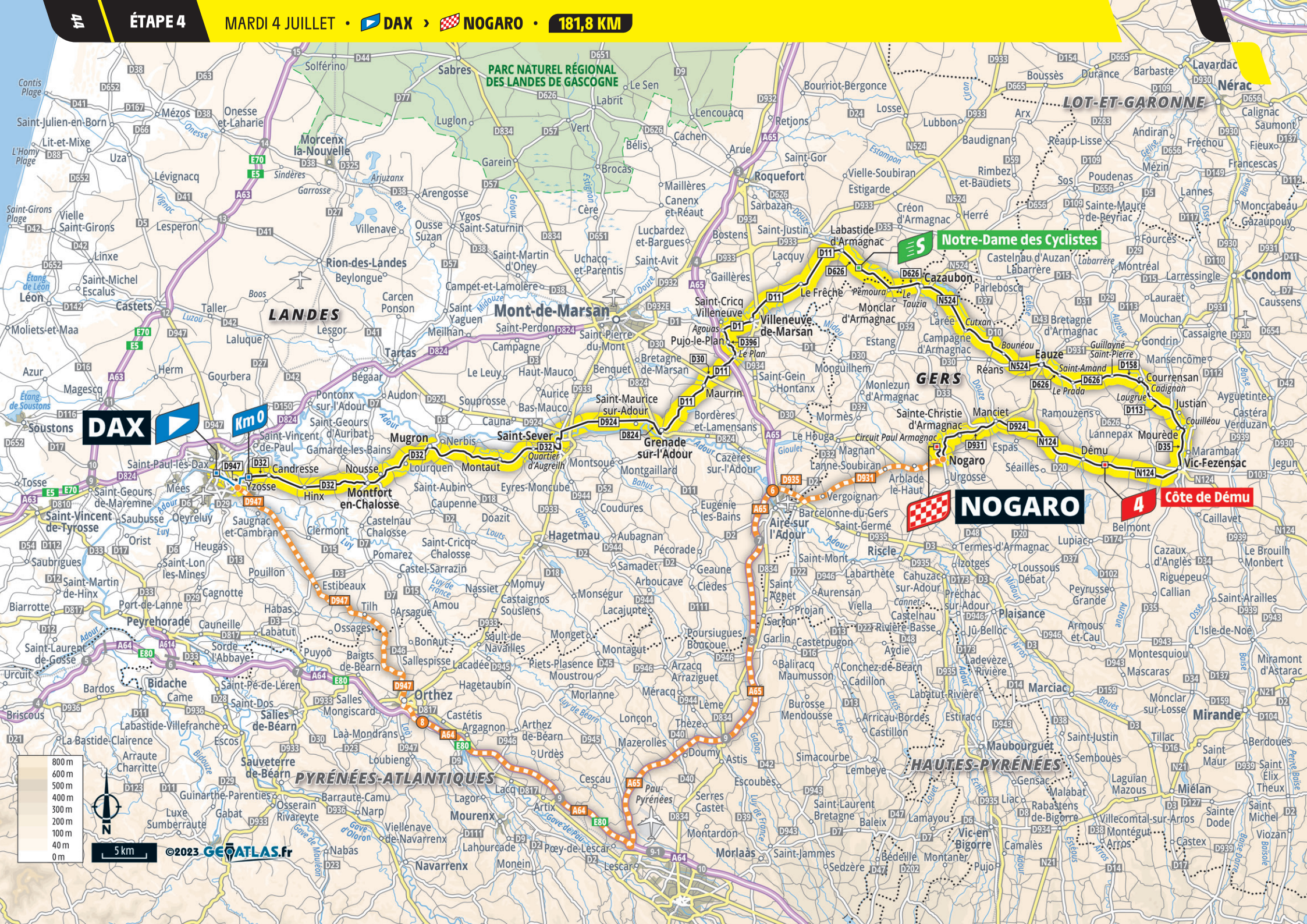
DAX
Km 0
NOGARO
Notre-Dame des Cyclistes
4 Côte de Dému
PARC NATUREL RÉGIONAL DES LANDES DE GASCOGNE
LANDES
GERS
LOT-ET-GARONNE
PYRÉNÉES-ATLANTIQUES
HAUTES-PYRÉNÉES
Mont-de-Marsan
Villeneuve-de-Marsan
Roquefort
Saint-Sever
Grenade sur-l'Adour
Aire-sur-l'Adour
Hagetmau
Orthez
Sauveterre-de-Béarn
Salies-de-Béarn
Mourenx
Navarrenx
Morlaàs
Pau-Pyrénées
Nérac
Condom
Vic-Fezensac
Mirande
Marciac
Plaisance
Eauze
Cazaubon
Nogaro
Circuit Paul Armagnac
Quartier d'Augreilh
Côte de Dému
5 km
©2023 GEOATLAS.fr

ACCÈS ET DÉPART

PPO
Sortie Saint-Vincent-de-Paul, D129 sur la D824 à 6 km du départ

y aller avec waze

ACCUEIL INVITÉS

Carrefour boulevard des Sports – boulevard Paul Lasaosa (côté est du parc Théodore Denis), côté Thermes Bains Saint-Pierre
Ouverture : 9h45

VILLAGE DU TOUR DE FRANCE

Parc Théodore Denis
Ouverture : 10h15

CARAVANE PUBLICITAIRE

Parking : boulevard Yves du Manoir
Parking technique : parking de la Chalosse-Vitenville accessible en amont du point de répartition via le boulevard Yves du Manoir
Évacuation du parking : de 11h00 à 11h30
Passage sur la ligne de départ : de 11h10 à 11h40

COURSE

Rassemblement de départ : place de la Fontaine Chaude
Signature : de 12h00 à 13h00
Appel : 13h05
Départ fictif : 13h10, place de la Fontaine Chaude
Départ réel : 13h20, sur la D32, route de Candresse, soit à 4,8 km du lieu de rassemblement

ACCÈS AU DÉPART

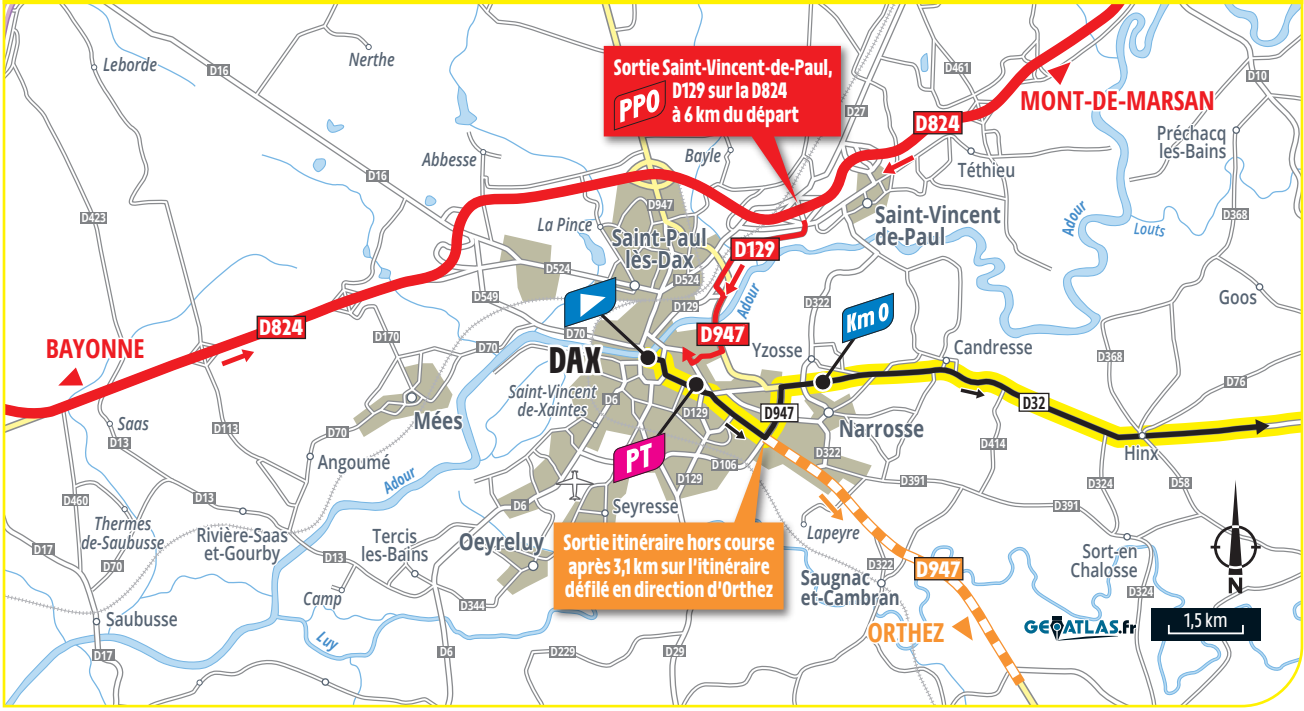

PLAN DE SITUATION

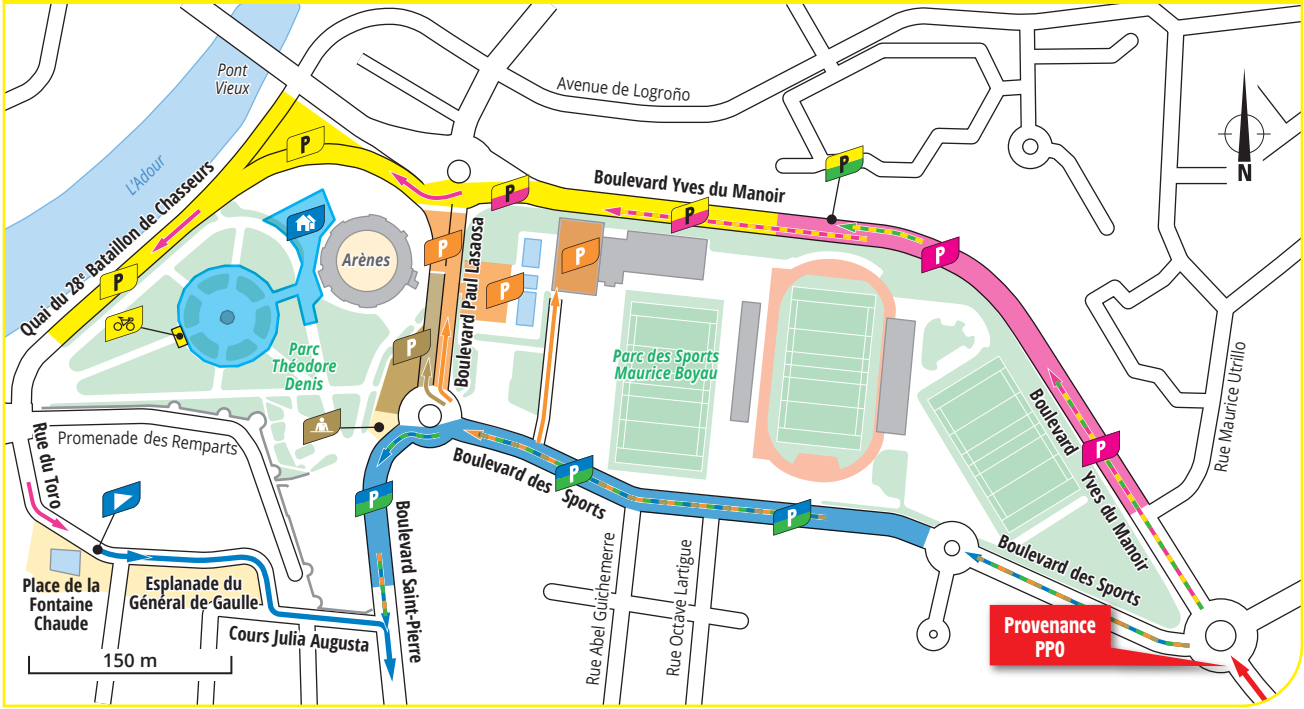

PROFILS ET PLAN

PROFIL DE L'ÉTAPE

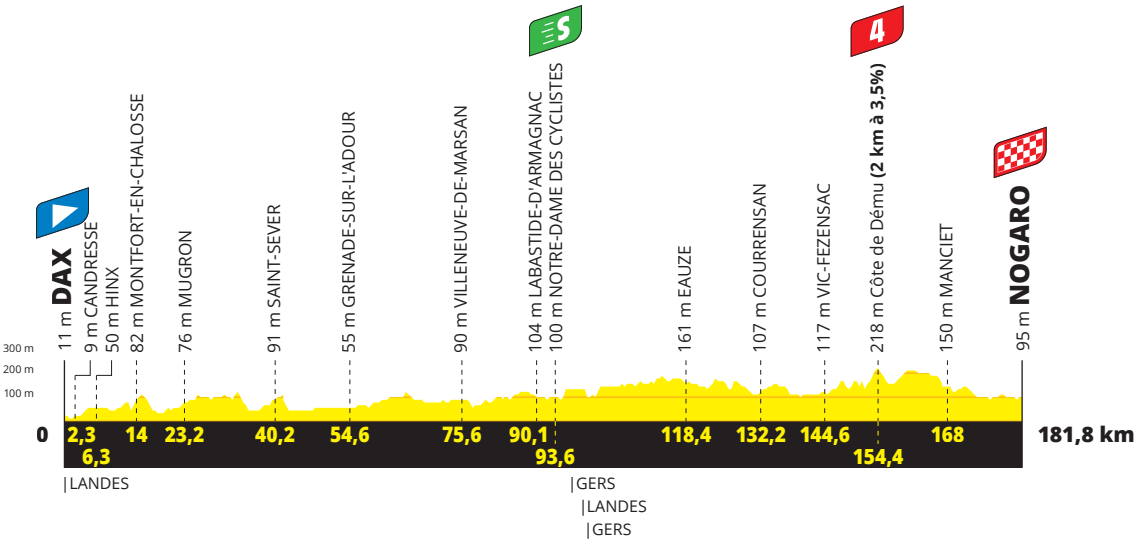

SPRINT INTERMÉDIAIRE • PROFIL ET PLAN

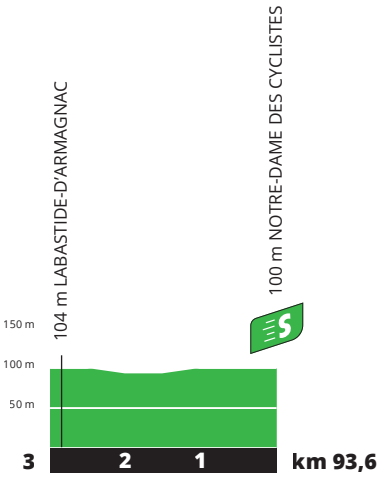

KM 93,6 • NOTRE-DAME DES CYCLISTES

ITINÉRAIRE HORAIRE

KM		ÉTAPE 4		HORAIRES			
À parcourir	Parcourus			Caravane	47 km/h	45 km/h	43 km/h
			LANDES (40)				
		VC	**DAX (VC-D947)** DÉPART FICTIF	11:10	13:10	13:10	13:10
		D947	YZOSSE (D947-D32)				
181.8	**0**	**D32**	**DAX** DÉPART RÉEL Km 0	**11:20**	**13:20**	**13:20**	**13:20**
179.5	2.3		CANDRESSE	11:23	13:23	13:23	13:23
175.5	6.3		HINX	11:29	13:28	13:28	13:29
167.8	14		MONTFORT-EN-CHALOSSE	11:39	13:38	13:39	13:39
165.8	16		NOUSSE (près)	11:42	13:40	13:41	13:42
158.6	23.2		MUGRON (D32-D3-D32 E-D32)	11:52	13:50	13:51	13:52
149.4	32.4		MONTAUT (D32-VC-D32)	12:05	14:01	14:03	14:05
144.8	37		Quartier d'Augreilh	12:11	14:07	14:09	14:11
141.6	40.2		SAINT-SEVER (D32-VC-D924)	12:16	14:11	14:13	14:16
130.2	51.6	D924	SAINT-MAURICE-SUR-ADOUR (près)	12:32	14:26	14:29	14:32
127.5	54.3		Carrefour D924-D824	12:36	14:29	14:32	14:36
127.2	54.6	D824	GRENADE-SUR-L'ADOUR (D824-D11)	12:36	14:30	14:33	14:36
125.1	**56.7**	**D11**	**Passage à niveau**	**12:39**	**14:32**	**14:36**	**14:39**
118.2	63.6		MAURRIN	12:49	14:41	14:45	14:49
116.7	65.1		Carrefour D11-D30	12:51	14:43	14:47	14:51
116.4	65.4	D30	Carrefour D30-D11	12:51	14:43	14:47	14:51
112.5	69.3	D11	Le Plan (D11-D936)	12:57	14:48	14:52	14:57
112.1	69.7	D396	PUJO-LE-PLAN	12:57	14:49	14:53	14:57
108.9	72.9		Agouas (SAINT-CRICQ-VILLENEUVE) (D396-D1)	13:02	14:53	14:57	15:02
106.2	75.6	D1	VILLENEUVE-DE-MARSAN (D1-VC-D934 E-D11)	13:05	14:56	15:01	15:05
98.4	83.4	D11	LE FRÊCHE	13:16	15:06	15:11	15:16
91.7	90.1		LABASTIDE-D'ARMAGNAC (D11-D626)	13:26	15:15	15:20	15:26
88.2	**93.6**	**D626**	**NOTRE-DAME DES CYCLISTES**	**13:31**	**15:19**	**15:25**	**15:31**
			GERS (32)				
83.8	98		Pémoura (MONCLAR-D'ARMAGNAC) (près)	13:37	15:25	15:31	15:37
			LANDES (40)				
82.9	98.9		Le Tauzia (près)	13:38	15:26	15:32	15:38
			GERS (32)				
80.8	101		CAZAUBON (D626-N524)	13:41	15:29	15:35	15:41
72.7	109.1	N524	Cutxan	13:52	15:39	15:45	15:52
66.9	114.9		À Bouhon (RÉANS)	14:00	15:47	15:53	16:00
64.5	117.3		Carrefour N524-D626	14:04	15:50	15:56	16:04
63.4	118.4	D626	EAUZE (D626-D931-D626)	14:05	15:51	15:58	16:05
59.3	122.5		Saint-Amand	14:11	15:56	16:03	16:11
57.7	124.1		Le Prada (D626-D158)	14:13	15:58	16:05	16:13
53.3	128.5	D158	Guillayné Saint-Pierre	14:19	16:04	16:11	16:19
49.6	132.2		COURRENSAN (D158-D118-D113)	14:24	16:09	16:16	16:24
47.5	134.3	D113	Cadignan	14:27	16:11	16:19	16:27
46.8	135		Hameau Laugrue	14:28	16:12	16:20	16:28
43.7	138.1		Carrefour D113-D35	14:33	16:16	16:24	16:33
42.9	138.9	D35	JUSTIAN (près)	14:34	16:17	16:25	16:34
41.1	140.7		Couilléou (MOURÈDE) (près)	14:36	16:20	16:28	16:36
37.2	144.6		VIC-FEZENSAC (D35-VC-D626-D626 A-N124)	14:42	16:24	16:33	16:42
27.4	**154.4**	**N124**	**Côte de Dému** 4	**14:55**	**16:37**	**16:46**	**16:55**
25.1	156.7		DÉMU	14:59	16:40	16:49	16:59
18.2	163.6		Carrefour N124-D924	15:08	16:49	16:58	17:08
13.8	168	D924	MANCIET (D924-D931)	15:14	16:54	17:04	17:14
8.6	173.2	D931	SAINTE-CHRISTIE-D'ARMAGNAC (près)	15:22	17:01	17:11	17:22
5.6	176.2		NOGARO (D931-D147)	15:26	17:05	17:15	17:26
3.2	178.6	D147	Carrefour D147-VC	15:29	17:08	17:18	17:29
3.1	178.7	VC	Entrée sur le circuit Paul Armagnac	15:29	17:08	17:18	17:29
0	**181.8**		**NOGARO**	**15:34**	**17:12**	**17:22**	**17:34**

DISTANCE DÉPART FICTIF DÉPART RÉEL

4,8 km

COLS OU CÔTES OU ARRIVÉE EN ALTITUDE

4 **km 154,4 - Côte de Dému**
Montée de 2 km à 3,5 %

RELAIS-ÉTAPE

Parking de la Salle Omnisports
Anciennes Arènes
Place René Cassin
32800 Eauze
Km 118,4

ITINÉRAIRE HORS COURSE

Point de sortie après 3,1 km sur l'itinéraire défilé (rond-point André Darrigade, carrefour D947-D106) puis poursuivre en direction d'Orthez via la D947 avant de prendre l'entrée n°8 sur l'A64 en direction de l'A65. Quitter l'A65 par la sortie n°6, Aire-sur-Adour. Emprunter la D935, D931, D931N et enfin la rue des Fossés.
Point d'insertion sur le parcours de la course : carrefour D931N-D147 (rue des Fossés - avenue de l'Autodrome) à 3,5 km de la ligne d'arrivée
Distance totale : 144 km

DERNIERS KM DE L'ÉTAPE

y aller avec waze

PLAN DES DERNIERS KM

PROFIL DES DERNIERS KM

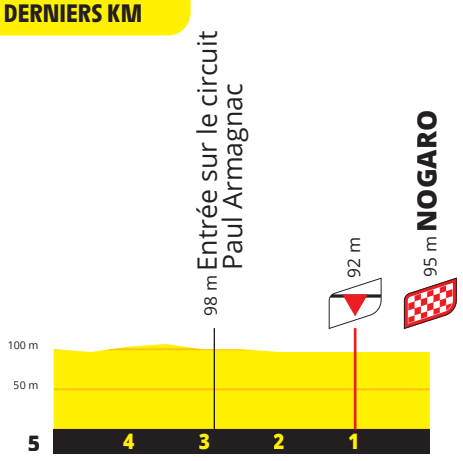

LIGNE D'ARRIVÉE

Circuit Paul Armagnac, à l'issue d'une ligne droite finale de 750 m
Largeur : 9 m

CENTRE DE PRESSE

Circuit Paul Armagnac
Rez-de-chaussée du stand des écuries - 32110 Nogaro
Distance de l'arrivée : 200 m

ACCUEIL INVITÉS

Circuit Paul Armagnac - Parking R2
Ouverture : 13h45

STATION-SERVICE

Gerstation
174, avenue de Daniate - 32110 Nogaro
Tél : +33 (0)5 62 08 81 40
Horaires : de 14h00 à 19h00

ARRIVÉE

PLAN D'ARRIVÉE

ÉVACUATION

PLAN D'ÉVACUATION

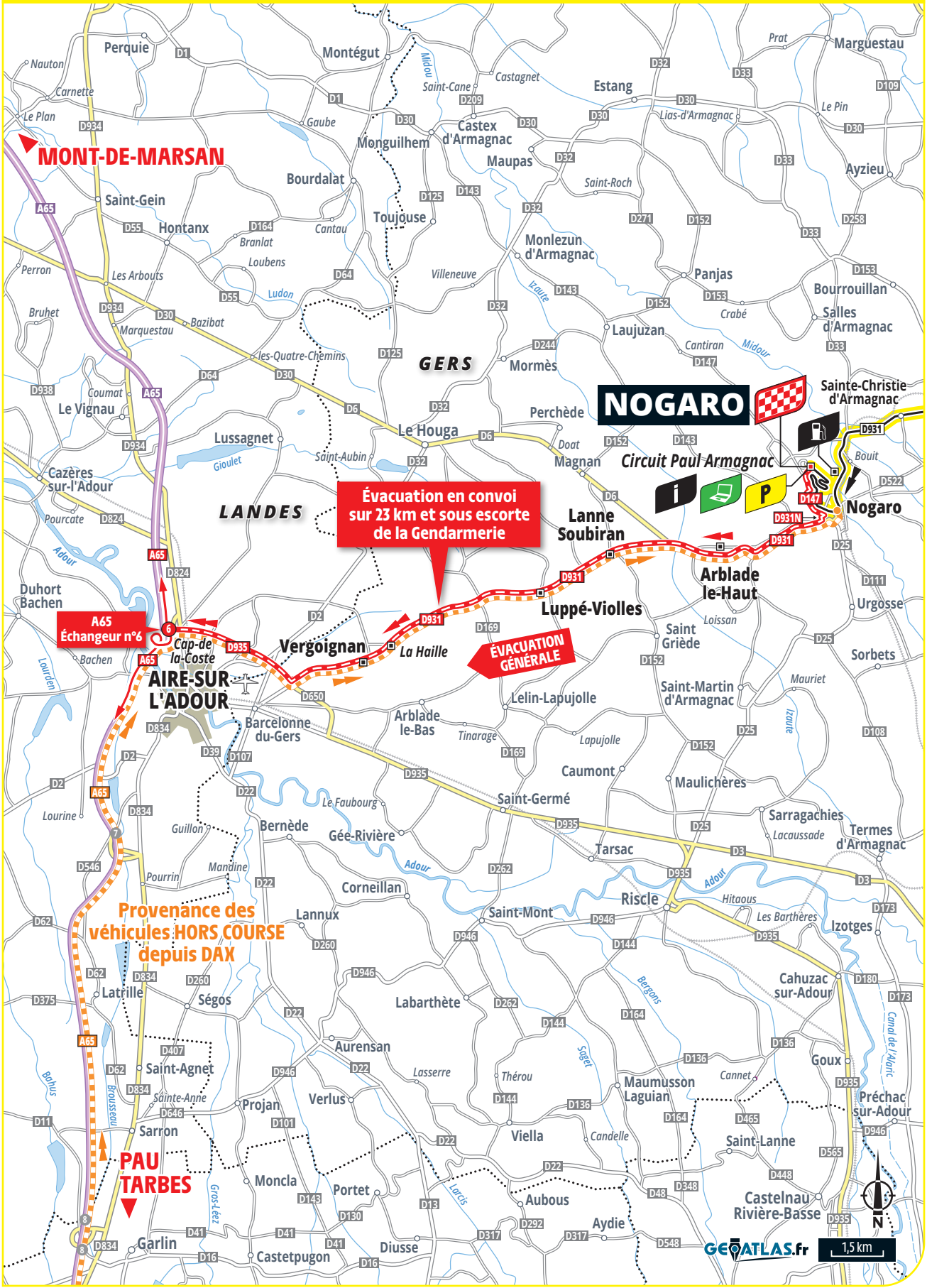

ÉTAPE 5 | MERCREDI 5 JUILLET | 162,7 KM

PAU

VILLE À VÉLO 2021 TOUR DE FRANCE

Préfecture des Pyrénées-Atlantiques (64)
Habitants : 75 700 (Palois et Paloises), 162 000 dans les 31 communes de la Communauté d'agglomération Pau Béarn Pyrénées
pau.fr

Tour de France : ville-étape pour la 74e fois. En 2019, c'est dans la capitale du Béarn qu'a été célébré avec éclat le centenaire de l'apparition du Maillot Jaune. Un anniversaire fêté de la plus belle des manières par Julian Alaphilippe déjà en jaune et qui s'était montré le meilleur contre la montre.

- **À vélo :** 25 km de pistes et 101 km de bandes cyclables, Idecycle (location de vélos, de vélos à assistance électrique, de tandems et de vélos pour enfants en libre-service, 170 vélos répartis dans 15 stations)
- **À savoir :** Section paloise (rugby, Top 14), Élan béarnais Pau-Lacq-Orthez (basket, championnat de France), Pau FC (football, Ligue 2) • *Sportif :* Tony Estanguet (canoë-kayak, triple champion olympique, président du comité d'organisation des Jeux Olympiques et Paralympiques Paris 2024) • *Équipements :* stade d'eaux vives, skate park, jaï-alaï, complexe de pelote basque • *Événements :* Teréga Open Pau-Pyrénées (tennis, tournoi ATP challenger), Grands Prix automobiles, Concours complet international d'équitation
- **À voir :** château (XIIe-XIXe siècle, lieu de naissance du roi Henri IV) et son musée national, musée des Beaux-Arts, musée Bernadotte, Palais Beaumont, théâtre Saint-Louis, villas anglaises du XIXe siècle, Tour des Géants, musée à ciel ouvert consacré au Tour de France
- **À table :** garbure, foie gras, poule au pot, vins du Jurançon
- **À noter :** Fébus, premier bus à haut niveau de service à hydrogène en France en activité depuis 2019, 4 fleurs

Château, Pau ©Adrien Basse-Cathalinat

Fébus, le bus zéro émission, Pau ©Adrien Basse-Cathalinat

Pic du Midi d'Ossau, Laruns ©Getty Images

Petit train d'Artouste, Laruns ©Getty Images/Poliki

LARUNS

VILLE À VÉLO 2021 TOUR DE FRANCE

Commune des Pyrénées-Atlantiques (64)
Habitants : 1 200 (Larunsois et Larunsoises), 680 000 dans les Pyrénées-Atlantiques
laruns.fr • **le64.fr**

Tour de France : site-étape pour la 4e fois. En 2020, c'est à Laruns que Tadej Pogacar signe la première de ses neuf victoires d'étape à ce jour sur le Tour. Prélude à son triomphe final après avoir terrassé son compatriote Primoz Roglic contre la montre à La Planche des Belles Filles.

- **À vélo :** la commune se situe au carrefour des cols d'Aubisque et du Pourtalet, Voie verte de la Vallée d'Ossau, 18 circuits VTT
- **À savoir :** 3e commune la plus étendue de France métropolitaine (250 km²), territoire d'hydroélectricité et de pastoralisme (transhumance chaque été), domaine skiable d'Artouste, thermes des Eaux-Chaudes (rhumatologie et voies respiratoires), Olympique Ossalois Laruns (rugby, Fédérale 3) • *Sportif :* Robert Paparemborde (rugby équipe de France), a grandi à Laruns où le stade porte son nom • *Événements :* Fêtes de Notre-Dame de Laruns, Foire au Fromage, Grand Trail de la Vallée d'Ossau
- **À voir :** église de l'Assomption-de-la-Bienheureuse-Vierge-Marie (XVIIe siècle), pic du Midi d'Ossau (2 884 m), petit train d'Artouste (ligne de chemin de fer grimpant à 2 000 m d'altitude, ligne ferroviaire sur voie étroite la plus haute d'Europe)
- **À table :** garbure, agneau de lait, fromage d'Ossau
- **À noter :** labels Pays d'art et d'histoire des Pyrénées béarnaises, Qualité Tourisme, Réseau Natura 2000, classée ZNIEFF (zone naturelle d'intérêt écologique, faunistique et floristique)
- **Signature :** *Laruns, au cœur de la Vallée d'Ossau*

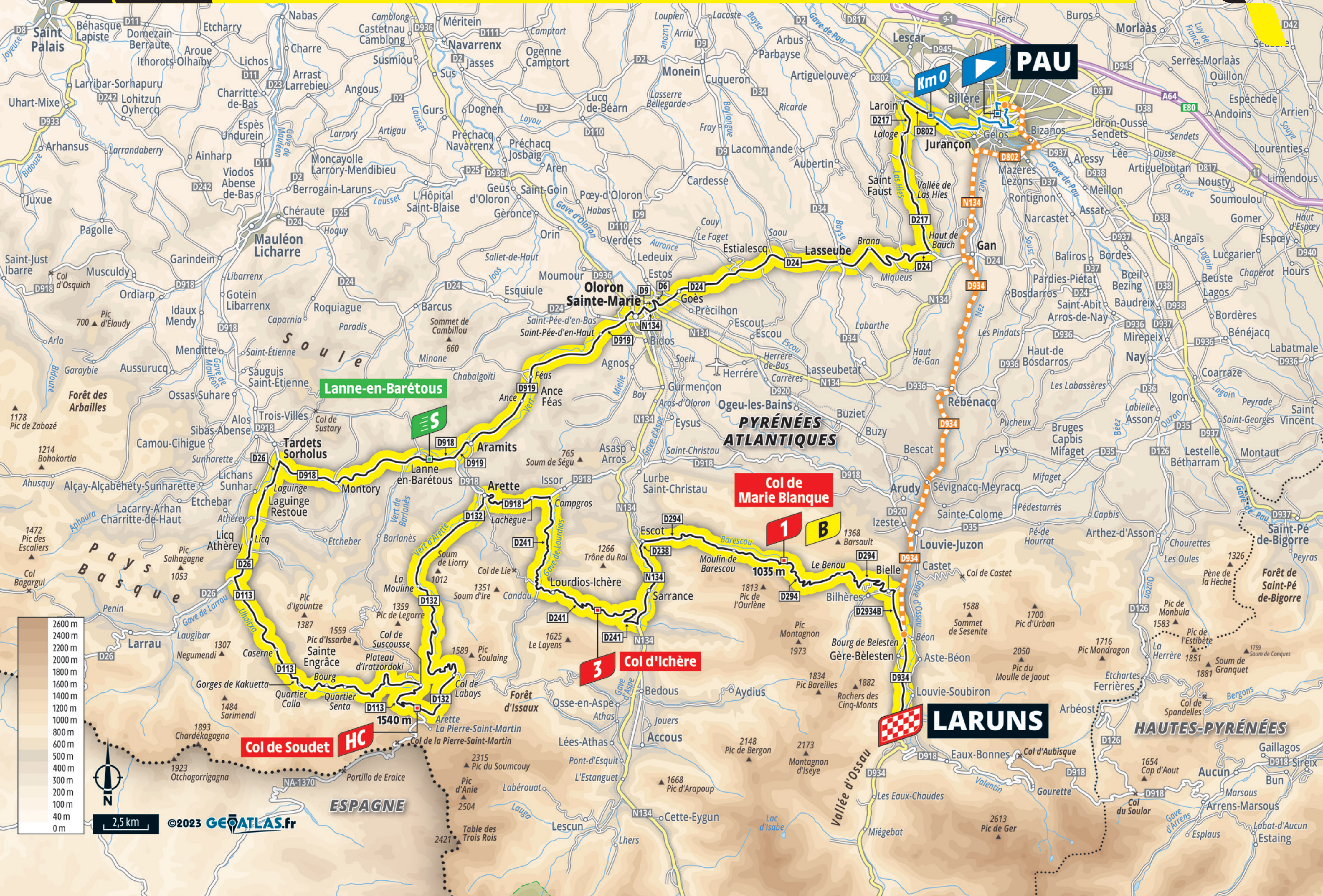
PAU
Km 0
LARUNS
Col de Marie Blanque
1
B
1035 m
Col d'Ichère
3
Col de Soudet
HC
1540 m
Lanne-en-Barétous
S
Oloron Sainte-Marie
Jurançon
Gan
Rébénacq
Lasseube
Estialescq
Goès
Aramits
Arette
Lanne en-Barétous
Montory
Tardets Sorholus
Licq Athérey
Sainte Engrâce
Lourdios-Ichère
Sarrance
Escot
Bielle
Louvie-Juzon
Gère-Bèlesten
Aste-Béon
Louvie-Soubiron
Eaux-Bonnes
Col d'Aubisque
Mauléon Licharre
Saint Palais
PYRÉNÉES ATLANTIQUES
HAUTES-PYRÉNÉES
ESPAGNE
Soule
Pays Basque
Vallée d'Ossau
2600 m
2400 m
2200 m
2000 m
1800 m
1600 m
1400 m
1200 m
1000 m
800 m
600 m
500 m
400 m
300 m
200 m
100 m
40 m
0 m
2,5 km
N
©2023 GEOATLAS.fr

ACCÈS ET DÉPART

PPO
Sortie n°10 sur l'A64
à 5,5 km du départ

y aller avec waze

ACCUEIL INVITÉS
Carrefour rue du Maquis du Béarn – cours Camou
Ouverture : 9h30

VILLAGE DU TOUR DE FRANCE
Place de Verdun (anneau sud)
Ouverture : 10h00

CARAVANE PUBLICITAIRE
Parking : rue de la Fontaine aux Fées, allée du Grand Tour et cours Camou
Parking technique : stade du Hameau
Évacuation du parking : de 10h50 à 11h20
Passage sur la ligne de départ : de 11h05 à 11h35

COURSE
Rassemblement de départ : place de Verdun
Signature : de 11h55 à 12h55
Appel : 13h00
Départ fictif : 13h05, rue Pierre Bordelongue
Départ réel : 13h25, sur la D802, à 9,1 km du lieu de rassemblement

ACCÈS AU DÉPART

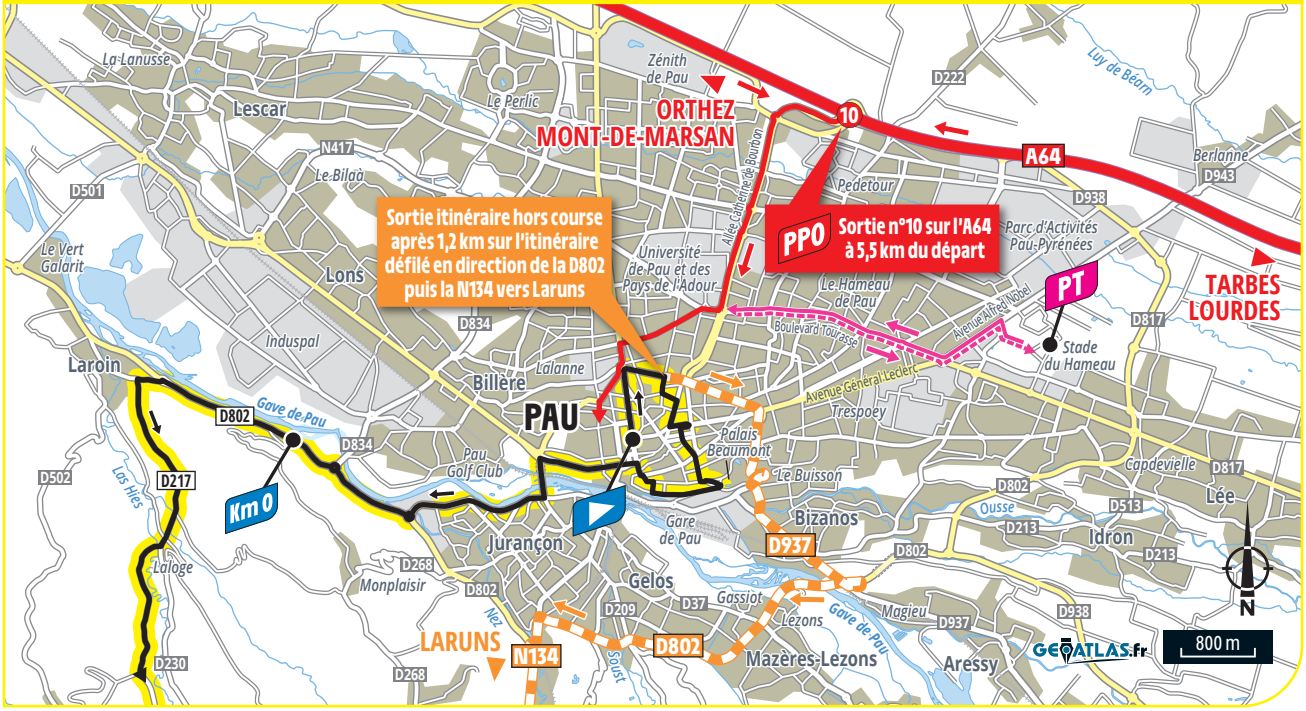

PLAN DE SITUATION

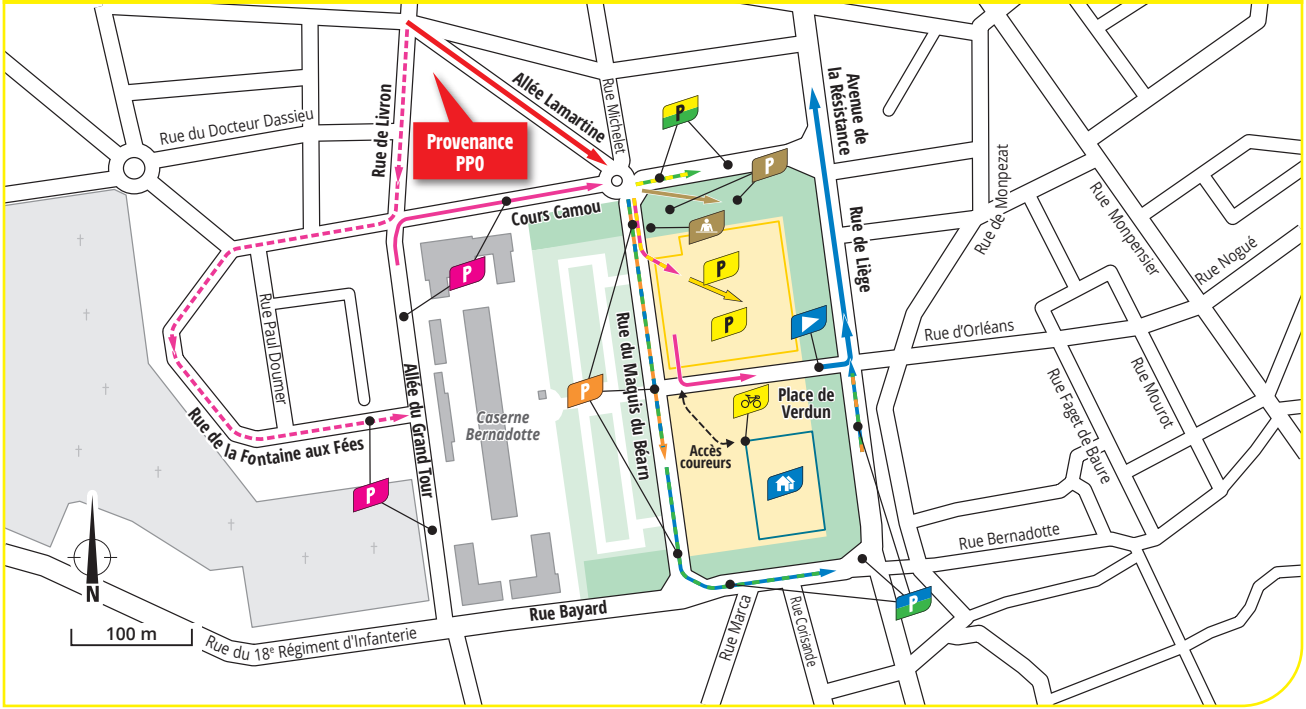

PROFILS ET PLAN

PROFIL DE L'ÉTAPE

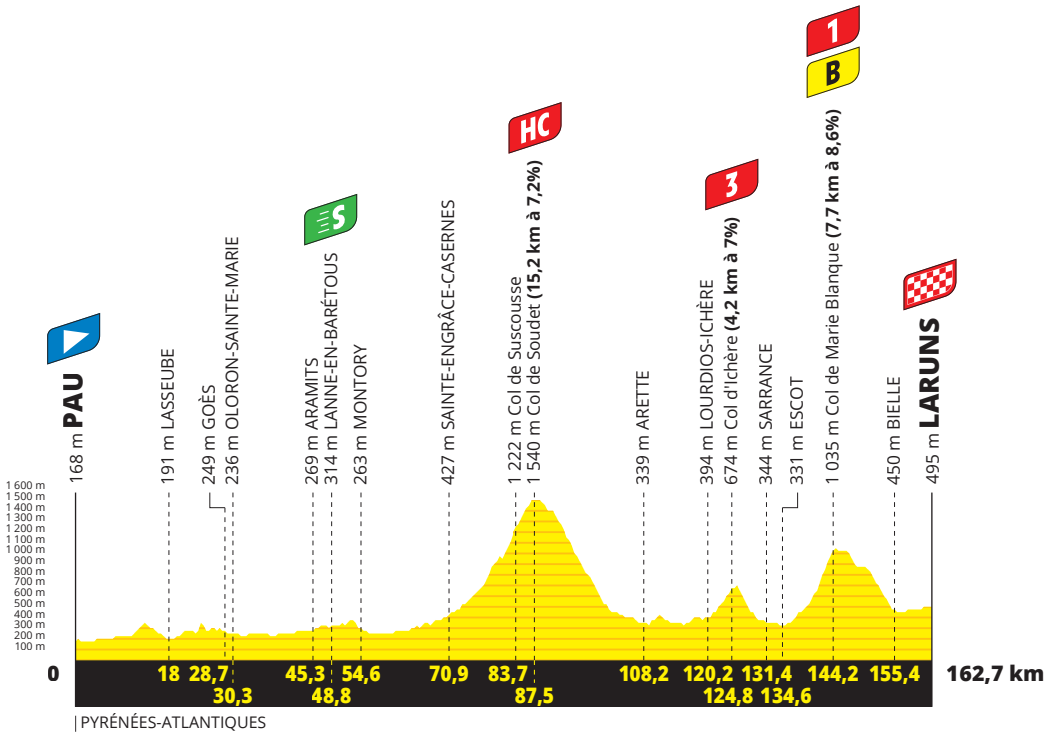

SPRINT INTERMÉDIAIRE • PROFIL ET PLAN



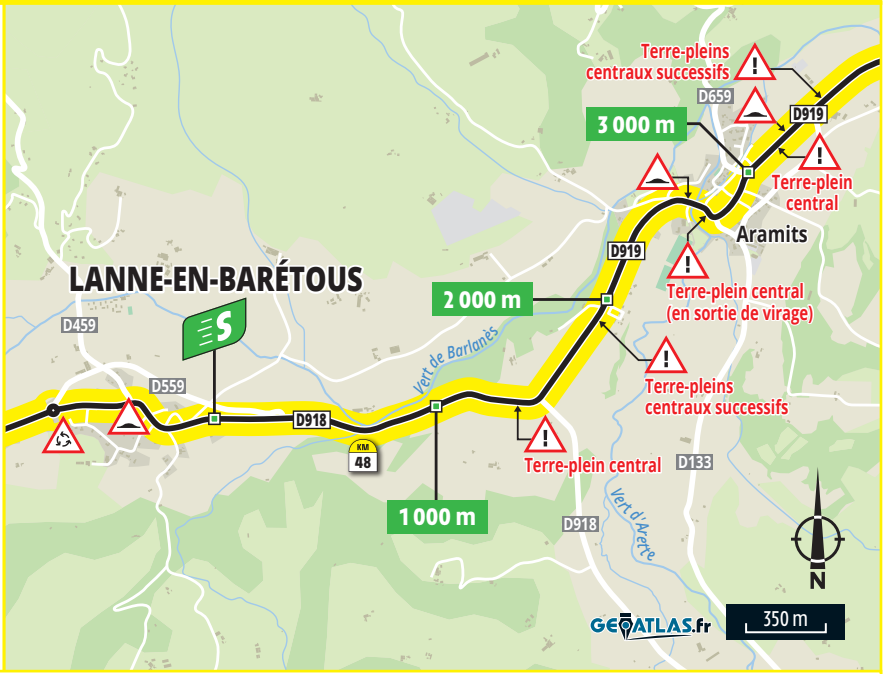

KM 48,8 • LANNE-EN-BARÉTOUS

ITINÉRAIRE HORAIRE

KM		ÉTAPE 5		HORAIRES			
À parcourir	Parcourus			Caravane	41 km/h	39 km/h	37 km/h
PYRÉNÉES-ATLANTIQUES (64)							
		VC	PAU (VC-D802) DÉPART FICTIF	11:05	13:05	13:05	13:05
162.7	**0**	**D802**	**PAU** DÉPART RÉEL Km 0	**11:25**	**13:25**	**13:25**	**13:25**
161.1	1.6		LAROIN (D802-D803-D217)	11:28	13:27	13:27	13:27
158.8	3.9	D217	Hameau de la Forge (SAINT-FAUST)	11:31	13:30	13:30	13:30
154.5	8.2		Vallée de Las Hies (JURANÇON)	11:38	13:35	13:36	13:36
151.5	11.2		Carrefour D217-D24	11:43	13:39	13:40	13:41
149.4	13.3	D24	Haut de Bauch (GAN, LASSEUBE)	11:47	13:42	13:43	13:44
146.6	16.1		Brana	11:51	13:46	13:46	13:47
144.7	18		LASSEUBE (D24-D34-D24)	11:54	13:48	13:49	13:50
137.8	24.9		ESTIALESCQ (près)	12:05	13:57	13:58	14:00
134	28.7		GOÈS	12:11	14:02	14:03	14:05
132.4	30.3		OLORON-SAINTE-MARIE (D24-D6-VC-D24-D919)	12:14	14:04	14:05	14:07
127.7	35	D919	Saint-Pée-de-Haut (OLORON-SAINTE-MARIE)	12:22	14:10	14:12	14:14
122.9	39.8		Féas (ANCE FÉAS)	12:29	14:16	14:18	14:20
121.1	41.6		Ance (ANCE FÉAS)	12:32	14:18	14:20	14:23
117.4	45.3		ARAMITS	12:38	14:23	14:25	14:28
115.4	47.3		Carrefour D919-D918	12:42	14:25	14:28	14:31
113.9	**48.8**	**D918**	**LANNE-EN-BARÉTOUS** RS	**12:44**	**14:27**	**14:30**	**14:33**
113.9	48.8		LANNE-EN-BARÉTOUS	12:44	14:27	14:30	14:33
108.1	54.6		MONTORY	12:54	14:35	14:38	14:41
104.5	58.2		Tardets (TARDETS-SORHOLUS) (D918-D26)	12:59	14:39	14:42	14:46
102.3	60.4	D26	Laguinge (LICHANS-SUNHAR)	13:03	14:42	14:46	14:49
99.4	63.3		Licq (LICQ-ATHÉREY)	13:08	14:46	14:49	14:53
97	65.7		Carrefour D26-D113	13:11	14:49	14:52	14:57
93.2	69.5	D113	Quartier Arria	13:18	14:54	14:58	15:02
91.8	70.9		SAINTE-ENGRÂCE-CASERNES	13:20	14:55	15:00	15:04
89.9	72.8		Gorges de Kakuetta (près)	13:23	14:58	15:03	15:07
87.4	75.3		SAINTE-ENGRÂCE-Bourg-Quartier Calla	13:27	15:05	15:10	15:16
86.7	76		Quartier Senta	13:28	15:07	15:12	15:18
81.7	81		Plateau d'Iratzordoky	13:36	15:21	15:27	15:35
79	83.7		Col de Suscousse	13:41	15:28	15:35	15:44
75.2	87.5		Carrefour D113-D132	13:47	15:39	15:47	15:56
75.2	**87.5**		**Col de Soudet (1 540 m)** HC	**13:47**	**15:39**	**15:47**	**15:56**
60.8	101.9	D132	La Mouline	14:10	15:52	16:01	16:11
54.5	108.2		ARETTE (D132-VC-D918)	14:20	16:00	16:09	16:19
51.9	110.8	D918	Lachègue	14:25	16:04	16:13	16:24
48.4	114.3		Carrefour D918-D241	14:30	16:09	16:19	16:30
42.5	120.2	D241	LOURDIOS-ICHÈRE	14:40	16:19	16:29	16:40
37.9	**124.8**		**Col d'Ichère** 3	**14:47**	**16:29**	**16:40**	**16:52**
32.8	129.9		Carrefour D241-N134	14:56	16:35	16:46	16:59
31.3	131.4	N134	SARRANCE	14:58	16:37	16:48	17:01
28.2	134.5		Carrefour N134-D238	15:03	16:40	16:51	17:04
28.1	134.6	D238	ESCOT (D238-D294)	15:03	16:40	16:52	17:05
22.1	140.6	D294	Moulin de Barescou	15:13	16:53	17:05	17:19
18.5	**144.2**		**Col de Marie Blanque (1 035 m)** 1 B	**15:19**	**17:02**	**17:15**	**17:30**
13.3	149.4		Le Benou	15:27	17:07	17:21	17:36
7.3	155.4		Carrefour D294-D2934 B	15:37	17:13	17:27	17:43
7.3	155.4	D2934 B	BIELLE	15:37	17:14	17:27	17:43
4.9	157.8		Monplaisir (GÈRE-BÉLESTEN) (D2934 B-VC)	15:41	17:16	17:30	17:46
4.6	158.1	VC	Bourg de Bélesten (GÈRE-BÉLESTEN)	15:41	17:16	17:30	17:46
3.4	159.3		Carrefour VC-D934	15:43	17:18	17:31	17:47
0	**162.7**	**D934**	**LARUNS**	**15:49**	**17:21**	**17:35**	**17:51**

DISTANCE DÉPART FICTIF DÉPART RÉEL

9,1 km

COLS OU CÔTES OU ARRIVÉE EN ALTITUDE

HC **km 87,5 - Col de Soudet**
Montée de 15,2 km à 7,2 %

3 **km 124,8 - Col d'Ichère**
Montée de 4,2 km à 7 %

1 **km 144,2 - Col de Marie Blanque**
B Montée de 7,7 km à 8,6 %

RELAIS-ÉTAPE

Parking de la plaine sportive
de Saint-Pée
64440 Oloron-Sainte-Marie
Km 30,3

ITINÉRAIRE HORS COURSE

Évacuation dès le parking hors course. Prendre rue du Maquis du Béarn, rue Bayard et rue de Liège avant de retrouver l'itinéraire défilé sur l'avenue de la Résistance et boulevard d'Alsace-Lorraine. Au carrefour avec la rue Bordeu (après 1,2 km sur l'itinéraire défilé) continuer tout droit sur le boulevard d'Alsace-Lorraine, rue de Batsalle, avenue Edouard VII, avenue du Général Poeymirau, avenue de Barèges, Bizanos, rue Georges Clemenceau, avenue Albert 1er, D802 (rocade) puis N134 en direction de Laruns. En provenance de la N134, prendre la D934 (à Gan) et continuer sur la D934 jusqu'à l'insertion sur le parcours.
Point d'insertion sur le parcours de la course : carrefour D934 - D2934 B à 5 km de la ligne d'arrivée.
Distance totale : 41 km

PROFILS PARTICULIERS

COL DE SOUDET

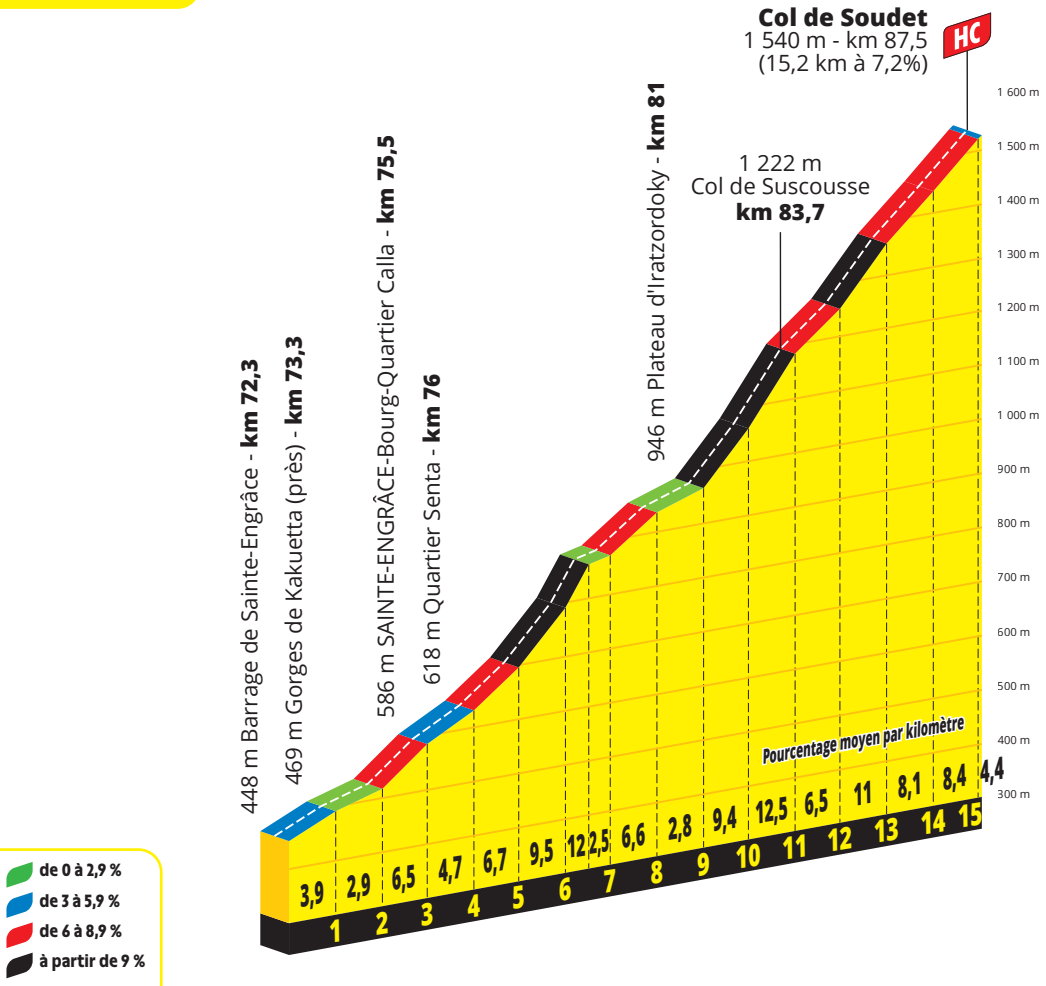

de 0 à 2,9 %
de 3 à 5,9 %
de 6 à 8,9 %
à partir de 9 %

COL DE MARIE BLANQUE

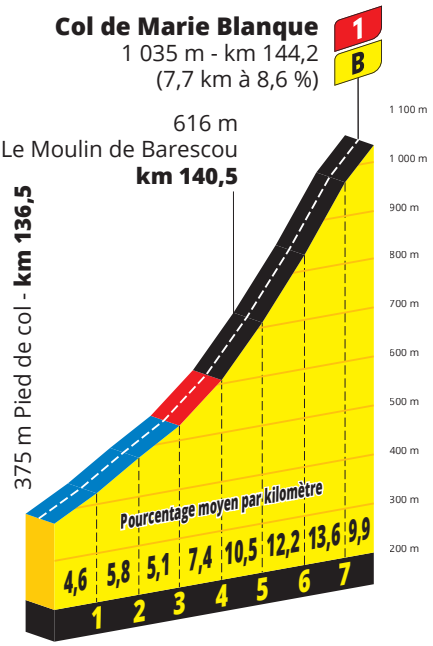

de 3 à 5,9 %
de 6 à 8,9 %
à partir de 9 %

DERNIERS KM DE L'ÉTAPE

y aller avec waze

PLAN DES DERNIERS KM

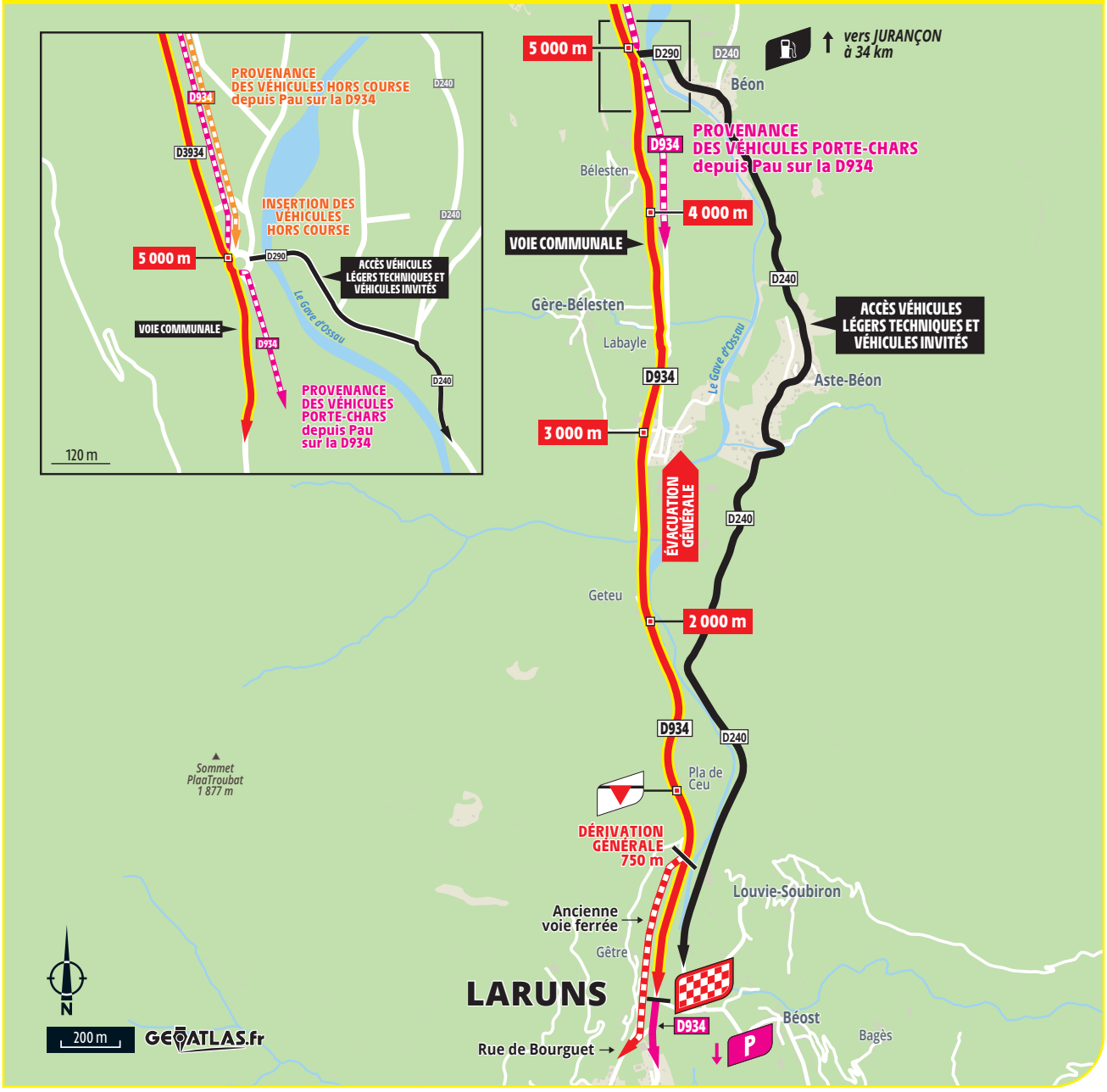

PROFIL DES DERNIERS KM

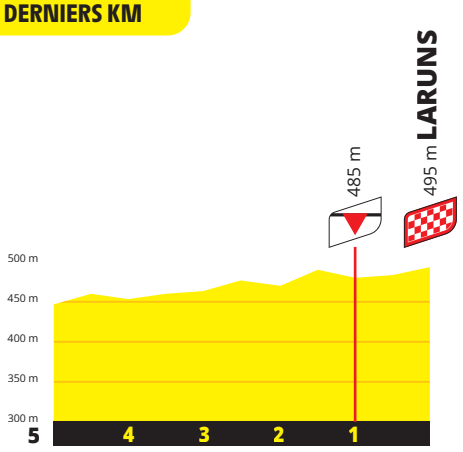

LIGNE D'ARRIVÉE

D934, à l'issue d'une ligne droite finale de 3,4 km (dont 800 m à vue) · **Largeur :** 5,50 m

CENTRE DE PRESSE

Gymnase municipal
Rue du Gourzy - 64440 Laruns
Distance de l'arrivée : 700 m

ACCUEIL INVITÉS

Sur D240 E à l'arrière de la zone technique - 64440 Laruns
Ouverture : 14h00

STATION-SERVICE

Total
71, avenue Henri IV - 64110 Jurançon
Tél : + 33 (0)5 59 06 05 14
Horaires : de 14h00 à 19h00

ARRIVÉE

PLAN D'ARRIVÉE

ÉVACUATION

PLAN D'ÉVACUATION

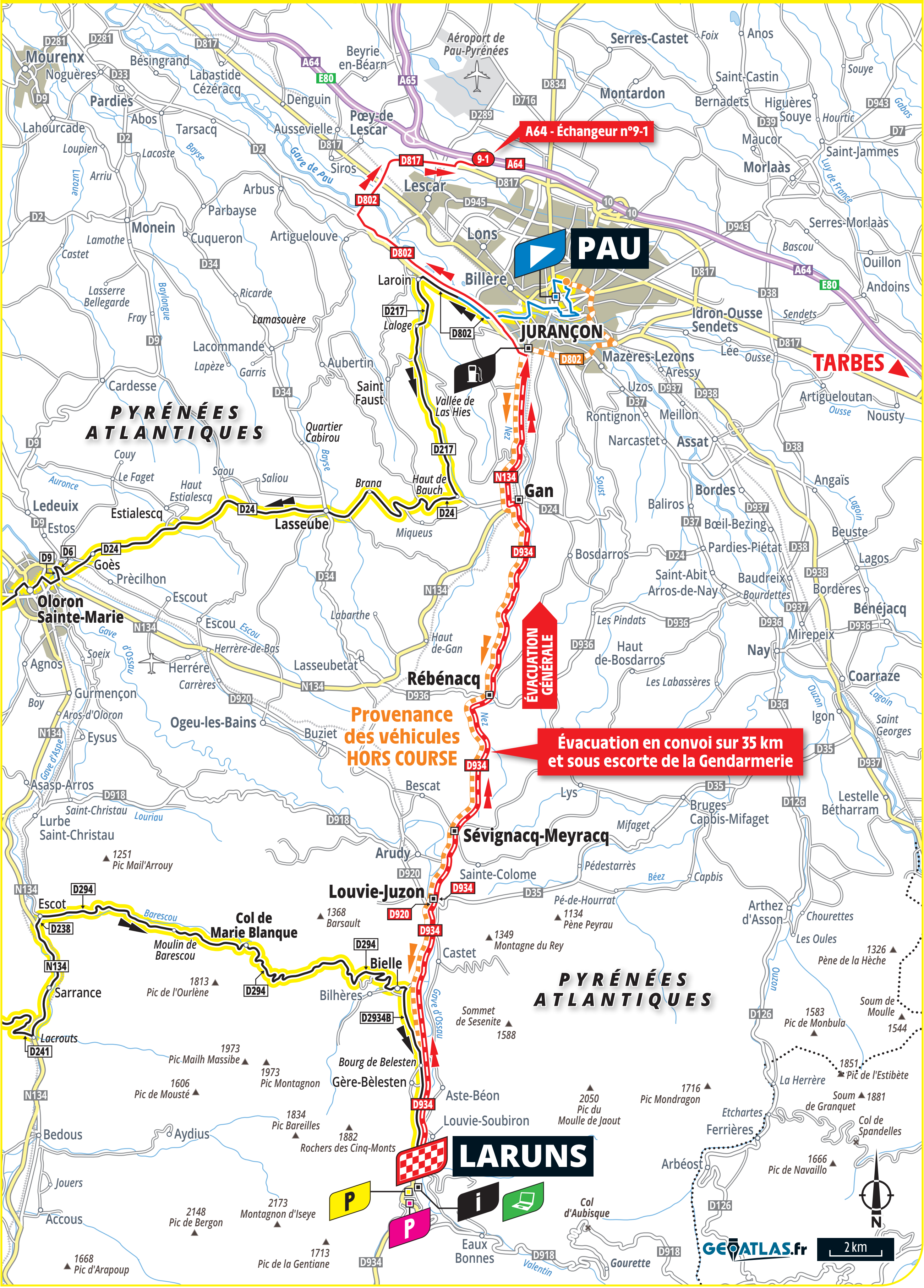

©A.S.O. - Charly Lopez

ÉTAPE 6 | JEUDI 6 JUILLET | 144,9 KM

TARBES

Préfecture des Hautes-Pyrénées (65)
Habitants : 44 000 (Tarbais et Tarbaises), 230 000 dans les Hautes-Pyrénées
tarbes.fr · hautespyrenees.fr

Tour de France : ville-étape pour la 15e fois. En 2019, c'est après un départ de Tarbes que l'on caresse l'espoir de voir un Français succéder à Bernard Hinault, dernier vainqueur tricolore en 1985. Thibaut Pinot s'impose avec panache au sommet du Tourmalet et peut rêver de jaune. Six jours plus tard, le rêve virera au cauchemar : blessure à la cuisse et abandon.

- **À vélo :** 20 km de pistes et bandes cyclables, Vélorue en hypercentre (priorité aux cyclistes) sur 2 km, 11 km de balades sur les berges de l'Adour, Véloroute du Piémont Pyrénéen, vélos électriques en libre-service
- **À savoir :** Tarbes Geste Bigorre (basket, Ligue féminine, champion de France en 2010) féminin), Stado Tarbes Pyrénées rugby (Nationale), Amicale tarbaise d'escrime (nombreux titres aux Jeux olympiques et aux championnats du monde) · *Équipement :* Usine des Sports (un des plus grands murs d'escalade d'Europe, 19x51m) · *Sportif :* Philippe Dintrans (rugby, équipe de France) · *Événements :* Les Petits As (Mondial de tennis des 12-14 ans), Tarbes en Tango (festival de tango argentin), Equestria (festival équestre)
- **À voir :** Jardin Massey (classé jardin remarquable), Haras national, musée des hussards, musée Foch (maison natale du maréchal)
- **À table :** garbure, haricot tarbais, gâteau à la broche, vin de madiran (appellation AOC)
- **À noter :** ville natale d'Yvette Horner, accordéoniste et figure de la Caravane publicitaire pendant de nombreuses années, Ville active et sportive, Terre de Jeux 202, 4 fleurs

Jardin Massey, Tarbes ©Service communication/Mairie de Tarbes

Haras national, Tarbes ©Sandrine Loisel/Mairie de Tarbes



Pont d'Espagne, Cauterets ©Matthieu Pinaud-OT Cauterets

Thermes de César, Cauterets ©David Courriades-OT Cauterets

CAUTERETS-CAMBASQUE

Plateau du Cambasque (1 367 m) dans les Hautes-Pyrénées (65)
Cauterets, station de tourisme de montagne
Habitants : 900 (Cautérisiens et Cautérisiennes), 15 500 dans les 46 communes de la Communauté de communes Pyrénées Vallées des Gaves, 230 000 dans les Hautes-Pyrénées
cauterets.com · ccpvg.fr · pyrenees-trip.com

Tour de France : site-étape pour la 5e fois (3 fois au plateau du Cambasque, 1 fois à Cauterets). En 1989, Miguel Indurain n'est encore qu'un équipier chargé d'épauler son leader Pedro Delgado. C'est au plateau de Cambasque qu'il va signer la première de ses douze victoires d'étape dans le Tour, dont dix le seront dans son domaine de prédilection, le contre-la-montre.

- **À vélo :** itinéraires vélo et VTT, bike park, voie verte des gaves (22 km de Lourdes à Cauterets)
- **À savoir :** thermalisme, station de tourisme d'hiver et d'été, domaine du cirque du Lys (ski alpin), domaine du pont d'Espagne (ski de fond et porte d'entrée des randonnées vers le lac de Gaube et le Vignemale) · *Équipement :* patinoire
- **À voir :** pont d'Espagne, thermes de César (XIXe siècle), boulevard Latapie-Flurin et son patrimoine architectural (façades d'anciens hôtels de la Belle Époque), galerie marchande de style Eiffel qui était la porte latérale de l'Exposition universelle de Paris en 1900
- **À table :** garbure, porc noir de Bigorre, berlingot (il a fait son apparition au XIXe siècle dans les stations thermales des Pyrénées dont Cauterets pour, selon les préconisations médicales, atténuer le goût soufré de l'eau)
- **À noter :** label Terre d'Alpinisme décerné par l'UNESCO et la Fédération Française des Clubs Alpins et de Montagne, pont d'Espagne Grand Site Occitanie

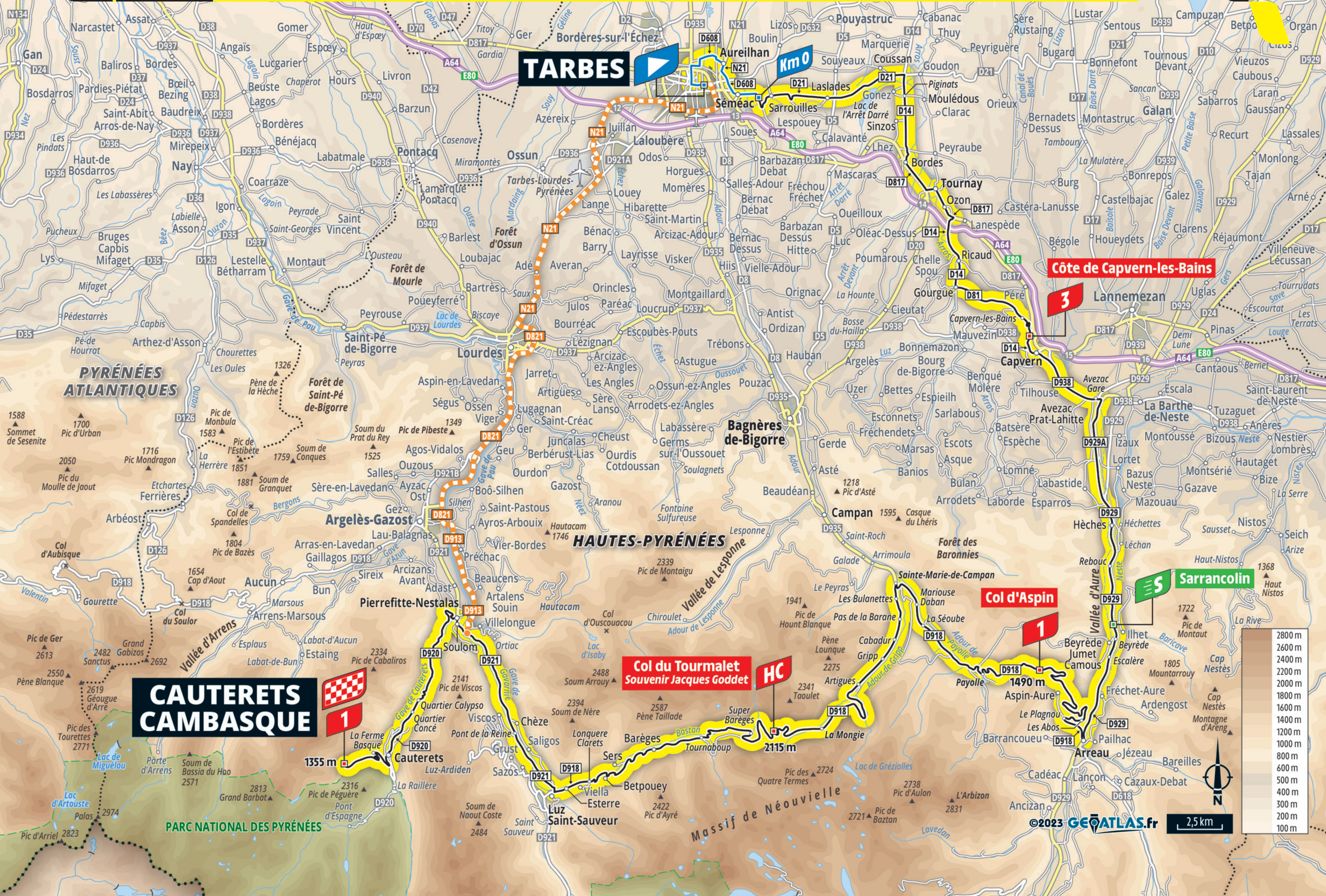
TARBES
Km 0
Côte de Capvern-les-Bains
3
Sarrancolin
Col d'Aspin
1
1490 m
Col du Tourmalet
Souvenir Jacques Goddet
HC
2115 m
CAUTERETS CAMBASQUE
1
1355 m
HAUTES-PYRÉNÉES
PYRÉNÉES ATLANTIQUES
PARC NATIONAL DES PYRÉNÉES
Massif de Néouvielle
Lourdes
Argelès-Gazost
Bagnères-de-Bigorre
Lannemezan
Campan
Sainte-Marie-de-Campan
Arreau
Luz Saint-Sauveur
Barèges
Pierrefitte-Nestalas
Cauterets
La Mongie
Payolle
©2023 GEOATLAS.fr
2,5 km
2800 m
2600 m
2400 m
2200 m
2000 m
1800 m
1600 m
1400 m
1200 m
1000 m
800 m
600 m
500 m
400 m
300 m
200 m
100 m

ACCÈS ET DÉPART

PPO
Sortie n°13 Tarbes Est sur l'A64 à 4,2 km du départ

y aller avec waze

ACCUEIL INVITÉS
Angle rue Pellet - place du Foirail
Ouverture : 9h45

VILLAGE DU TOUR DE FRANCE
Place Marcadieu (partie ouest)
Ouverture : 10h15

CARAVANE PUBLICITAIRE
Parking : parking du Parc des Expositions (côté boulevard du Président Kennedy)
Parking technique : secteur Parc des Expositions (accès par entrée 3) entre les Halls H1 et H2 et H2b
Évacuation du parking : de 10h55 à 11h25
Passage sur la ligne de départ : de 11h10 à 11h40

COURSE
Rassemblement de départ : place Marcadieu
Signature : de 12h00 à 13h00
Appel : 13h05
Départ fictif : 13h10 par place Marcadieu
Départ réel : 13h25 sur la D21, à 7,6 km du lieu de rassemblement

ACCÈS AU DÉPART

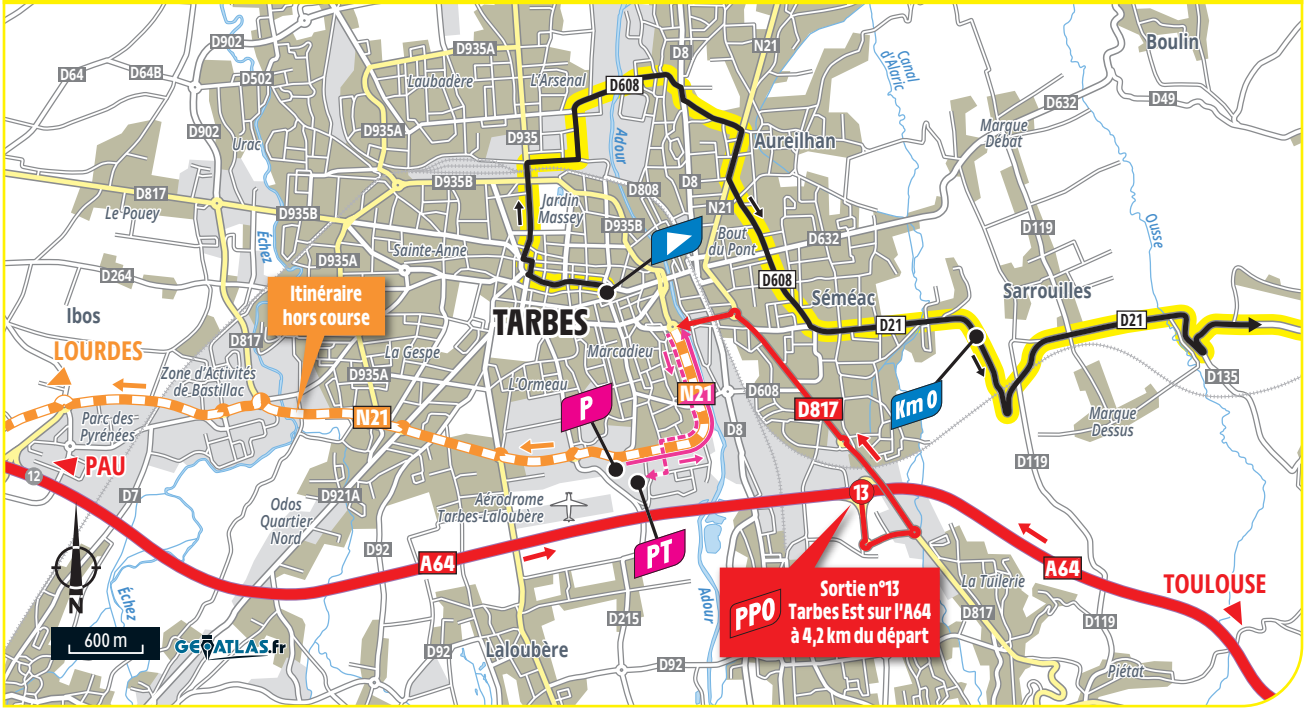

PLAN DE SITUATION

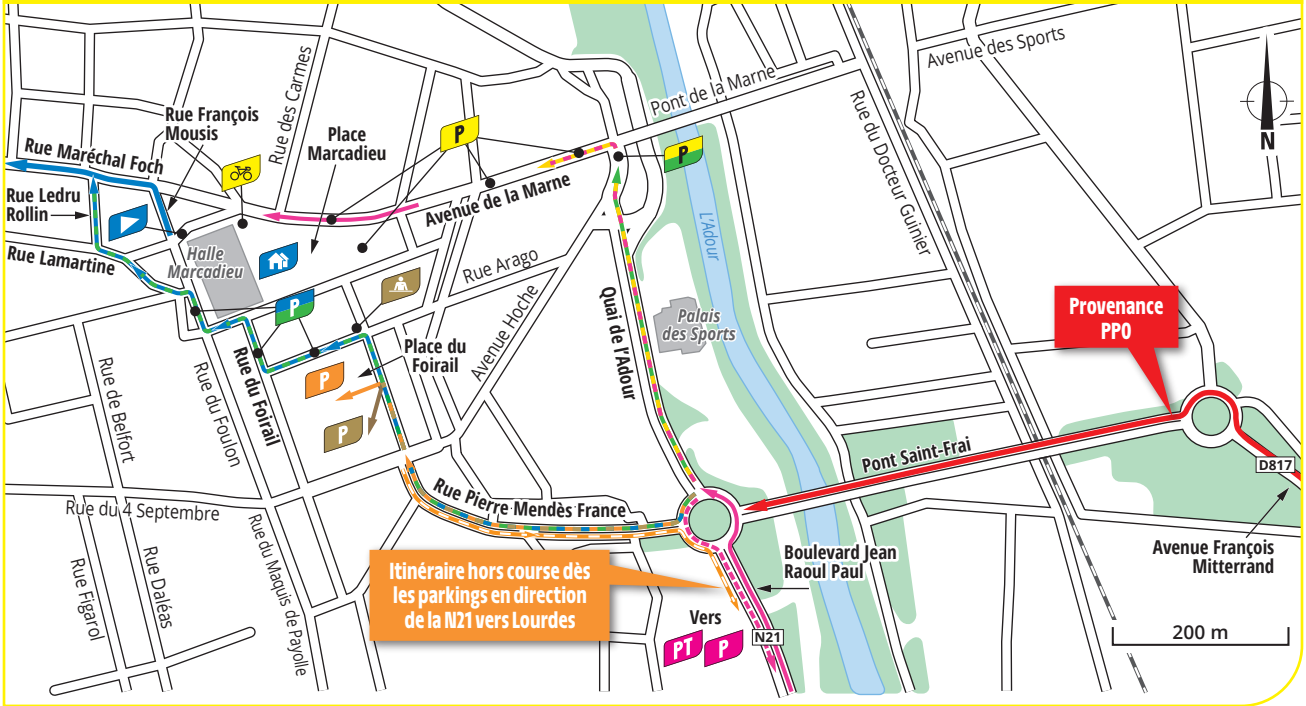

PROFILS ET PLAN

PROFIL DE L'ÉTAPE

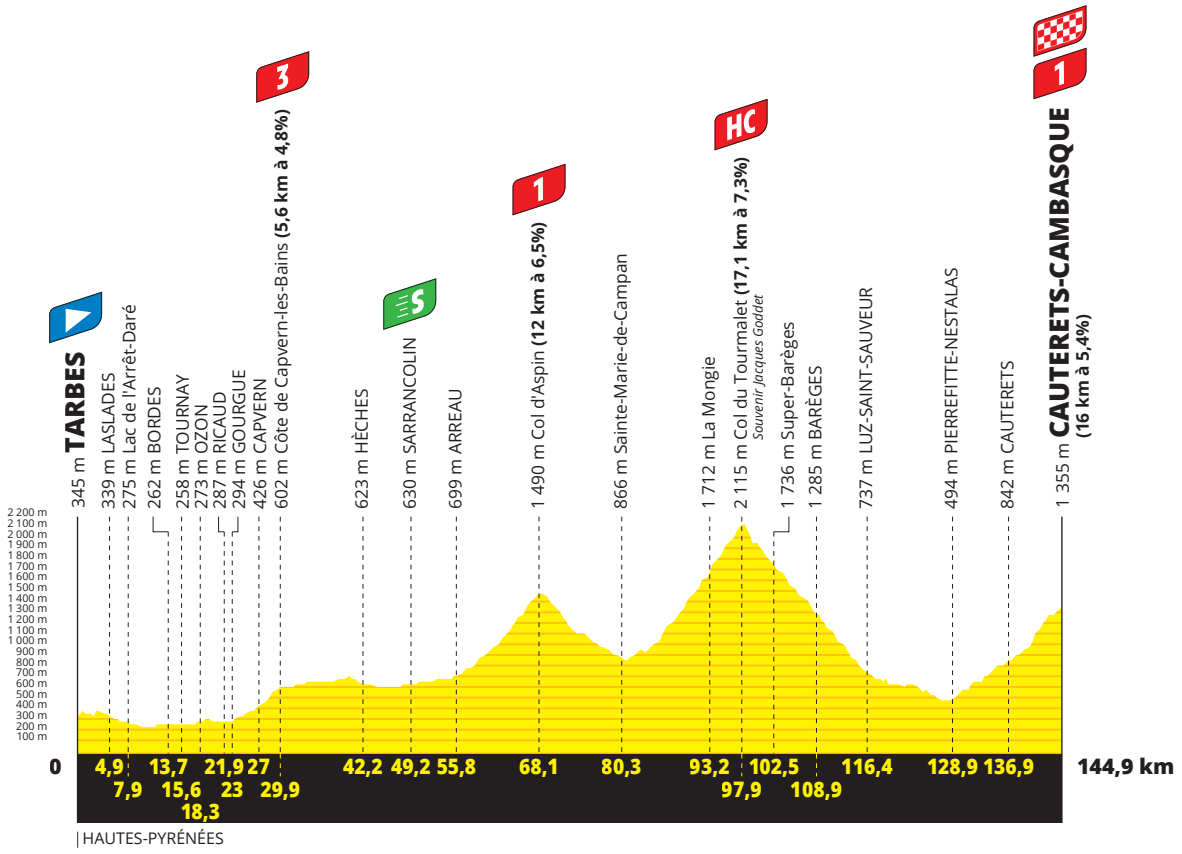

SPRINT INTERMÉDIAIRE • PROFIL ET PLAN

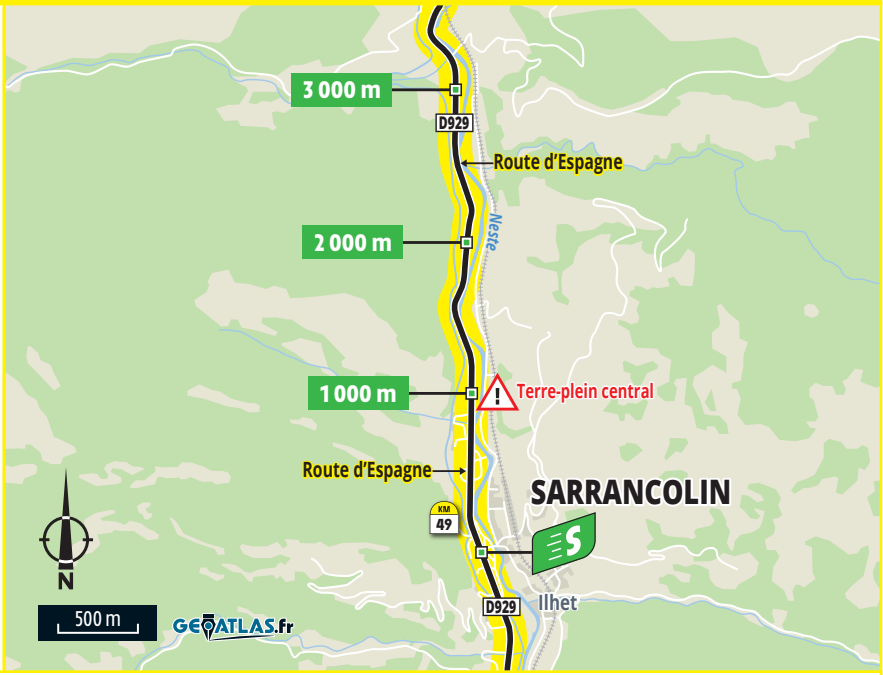

KM 49,2 • SARRANCOLIN

ITINÉRAIRE HORAIRE

KM		ÉTAPE 6		HORAIRES			
À parcourir	Parcourus			Caravane	39 km/h	37 km/h	35 km/h
			HAUTES-PYRÉNÉES (65)				
		VC	**TARBES (VC-D935-D808-VC-D608-D8-D608-N21-D608)** DÉPART FICTIF	**11:10**	**13:10**	**13:10**	**13:10**
		D608	Carrefour D608-D21				
144.9	**0**	**D21**	**TARBES** DÉPART RÉEL Km 0	**11:25**	**13:25**	**13:25**	**13:25**
144.7	0.2		SÉMÉAC	11:25	13:25	13:25	13:25
143.4	1.5		SARROUILLES	11:28	13:27	13:27	13:27
140	4.9		LASLADES	11:33	13:31	13:31	13:32
137	7.9		Lac de l'Arrêt-Daré	11:38	13:35	13:35	13:36
136.2	8.7		COUSSAN (près)	11:40	13:36	13:36	13:37
134.9	10		Carrefour D21-D14	11:42	13:37	13:38	13:39
133.4	11.5	D14	Piginats (MOULÉDOUS) (près)	11:45	13:39	13:40	13:41
132.4	12.5		SINZOS (près)	11:46	13:41	13:41	13:42
131.2	13.7		BORDES (D14-D817)	11:48	13:42	13:43	13:44
129.3	15.6	D817	TOURNAY	11:52	13:44	13:45	13:46
126.6	18.3		OZON (D817-D14)	11:56	13:48	13:49	13:50
124.9	**20**	**D14**	**Passage à niveau n°142**	**11:59**	**13:50**	**13:51**	**13:52**
123	21.9		RICAUD	12:02	13:52	13:53	13:55
121.9	23		GOURGUE (D14-D81)	12:04	13:54	13:55	13:56
117.9	27	D81	CAPVERN (D81-D938)	12:11	14:00	14:02	14:04
115	**29.9**		**Côte de Capvern-les-Bains** 3	**12:16**	**14:05**	**14:07**	**14:09**
109.8	35.1	D938	Avezac-Gare (AVEZAC-PRAT-LAHITTE) (D938-D929 A)	12:25	14:11	14:13	14:16
103.1	41.8	D929 A	Carrefour D929 A-D929	12:37	14:19	14:21	14:24
102.7	42.2	D929	HÈCHES	12:37	14:20	14:22	14:25
99.9	45		Rebouc	12:42	14:23	14:25	14:28
96.8	48.1		SARRANCOLIN	12:47	14:27	14:29	14:32
95.7	**49.2**		**SARRANCOLIN**	**12:49**	**14:28**	**14:30**	**14:33**
95	49.9		Beyrède (BEYRÈDE-JUMET-CAMOUS)	12:50	14:29	14:31	14:34
93.8	51.1		Escalère (BEYRÈDE-JUMET-CAMOUS)	12:52	14:30	14:33	14:36
89.1	55.8		ARREAU (D929-D918)	13:01	14:36	14:38	14:42
86.7	58.2	D918	Le Plagnou (ASPIN-AURE)	13:05	14:41	14:44	14:48
85.9	59		Les Abos (ASPIN-AURE)	13:06	14:43	14:46	14:50
76.8	**68.1**		**Col d'Aspin (1 490 m)** 1	**13:22**	**15:05**	**15:10**	**15:16**
71.9	73		Payolle (CAMPAN)	13:30	15:09	15:14	15:21
68.3	76.6		La Séoube (CAMPAN)	13:36	15:12	15:18	15:24
67.2	77.7		Hountemelouse (CAMPAN)	13:38	15:13	15:19	15:25
66.4	78.5		Mariouse Daban (CAMPAN)	13:39	15:14	15:19	15:26
65.4	79.5		Les Artiguaux (CAMPAN)	13:41	15:15	15:20	15:27
64.6	80.3		Sainte-Marie-de-Campan (CAMPAN)	13:43	15:16	15:21	15:28
63.8	81.1		Les Bulanettes (CAMPAN)	13:44	15:17	15:22	15:29
62.3	82.6		Las Basses (CAMPAN)	13:47	15:21	15:26	15:34
61.9	83		Pas de la Barane (CAMPAN)	13:47	15:21	15:27	15:35
61.2	83.7		Cabadur (CAMPAN)	13:48	15:23	15:29	15:37
60	84.9		Gripp (CAMPAN)	13:50	15:26	15:33	15:41
57.5	87.4		Artigues (CAMPAN)	13:55	15:33	15:40	15:49
51.7	93.2		La Mongie (BAGNÈRES-DE-BIGORRE)	14:05	15:48	15:57	16:07
47	**97.9**		**Col du Tourmalet (2 115 m)** ***Souvenir Jacques Goddet*** HC	**14:13**	**16:00**	**16:10**	**16:22**
42.4	102.5		Super-Barèges	14:21	16:04	16:14	16:26
38.8	106.1		Tournaboup (SERS, BARÈGES)	14:27	16:08	16:17	16:30
36	108.9		BARÈGES	14:32	16:10	16:20	16:32
31.9	113		BETPOUEY (près)	14:39	16:14	16:24	16:36
30.4	114.5		Lonquere-Glarets (VIELLA)	14:41	16:15	16:25	16:38
29.3	115.6		ESTERRE	14:43	16:16	16:26	16:39
28.5	116.4		LUZ-SAINT-SAUVEUR (D918-D921)	14:44	16:17	16:27	16:39
23.5	121.4	D921	Pont de la Reine (CHÈZE)	14:53	16:21	16:32	16:44
16.7	128.2		SOULOM (D921-D920)	15:05	16:27	16:38	16:51
16	128.9	D920	PIERREFITTE-NESTALAS	15:06	16:28	16:38	16:51
9.4	135.5		Quartier Calypso	15:17	16:44	16:55	17:10
8.8	136.1		Quartier Concé	15:18	16:45	16:57	17:11
8	136.9		CAUTERETS (D920-D920 A-D920)	15:20	16:47	16:59	17:14
5.2	139.7		Carrefour D920-VC	15:24	16:54	17:07	17:22
3.5	141.4	VC	La Ferme Basque	15:27	16:58	17:11	17:27
0	**144.9**		**CAUTERETS-CAMBASQUE (1 355 m)** 1	**15:33**	**17:06**	**17:20**	**17:37**

DISTANCE DÉPART FICTIF DÉPART RÉEL

7,6 km

COLS OU CÔTES OU ARRIVÉE EN ALTITUDE

3 **km 29,9**
Côte de Capvern-les-Bains
Montée de 5,6 km à 4,8 %

1 **km 68,1 - Col d'Aspin**
Montée de 12 km à 6,5 %

HC **km 97,9 - Col du Tourmalet**
Souvenir Jacques Goddet
Montée de 17,1 km à 7,3 %

1 **km 144,9 - Cauterets-Cambasque**
Montée de 16 km à 5,4 %

RELAIS-ÉTAPE

Place de la Fête
65260 Soulom
Km 128,2

ITINÉRAIRE HORS COURSE

Évacuation dès le parking hors course (pas d'emprunt du parcours). Depuis la place du Foirail prendre la rue Pierre Mendès France (jusqu'au rond-point Saint-Frai), boulevard Jean Raoul Paul, boulevard du Président Kennedy, boulevard du 8 Mai 1945, boulevard Claude Debussy puis continuer sur la N21 en direction de Lourdes. À l'entrée de Lourdes, prendre la D821 puis la D913 à hauteur d'Argelès-Gazost.
Point d'insertion sur le parcours de la course : carrefour D913-D921 à Soulom à 17 km de la ligne d'arrivée
Distance totale : 43 km

RESTRICTIONS CARAVANE

Km 144,9 - Cauterets-Cambasque
Route étroite et à forts pourcentages. Dérivation des véhicules hors gabarit au km 127,7

Km 121 à 128 - Cauterets-Cambasque
Sonorisation interdite

Km 137 à 143 - Cauterets-Cambasque
Sonorisation interdite

PROFILS PARTICULIERS

COL DU TOURMALET

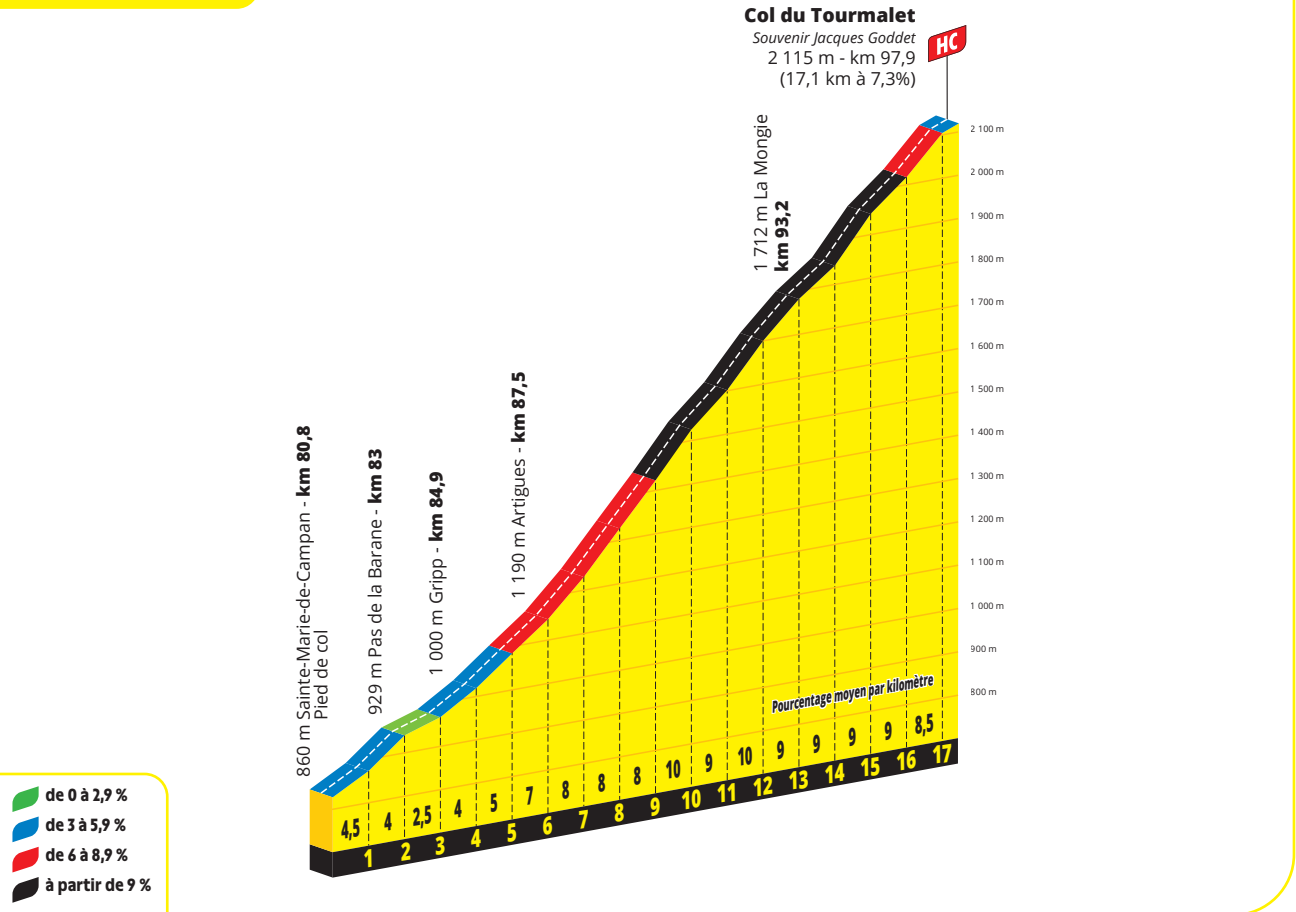

CAUTERETS- CAMBASQUE

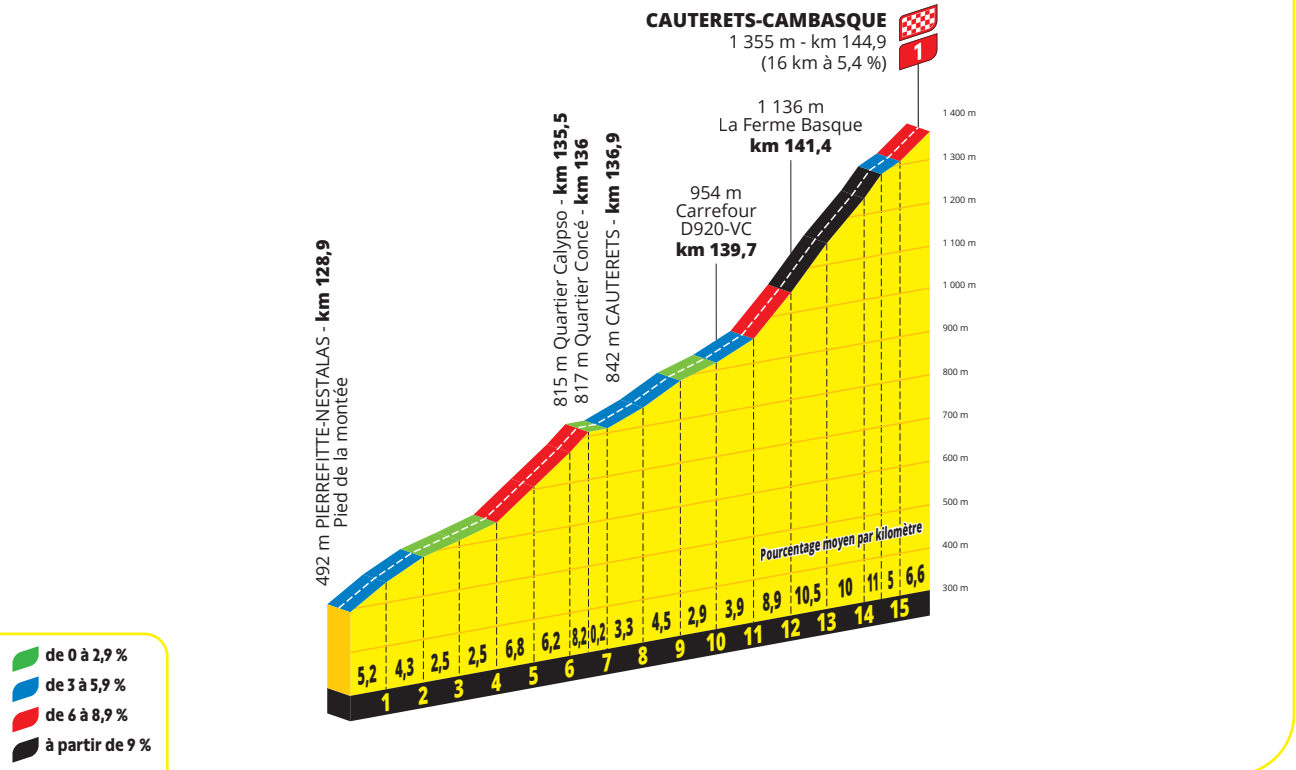

DERNIERS KM DE L'ÉTAPE

y aller avec waze

PLAN DES DERNIERS KM

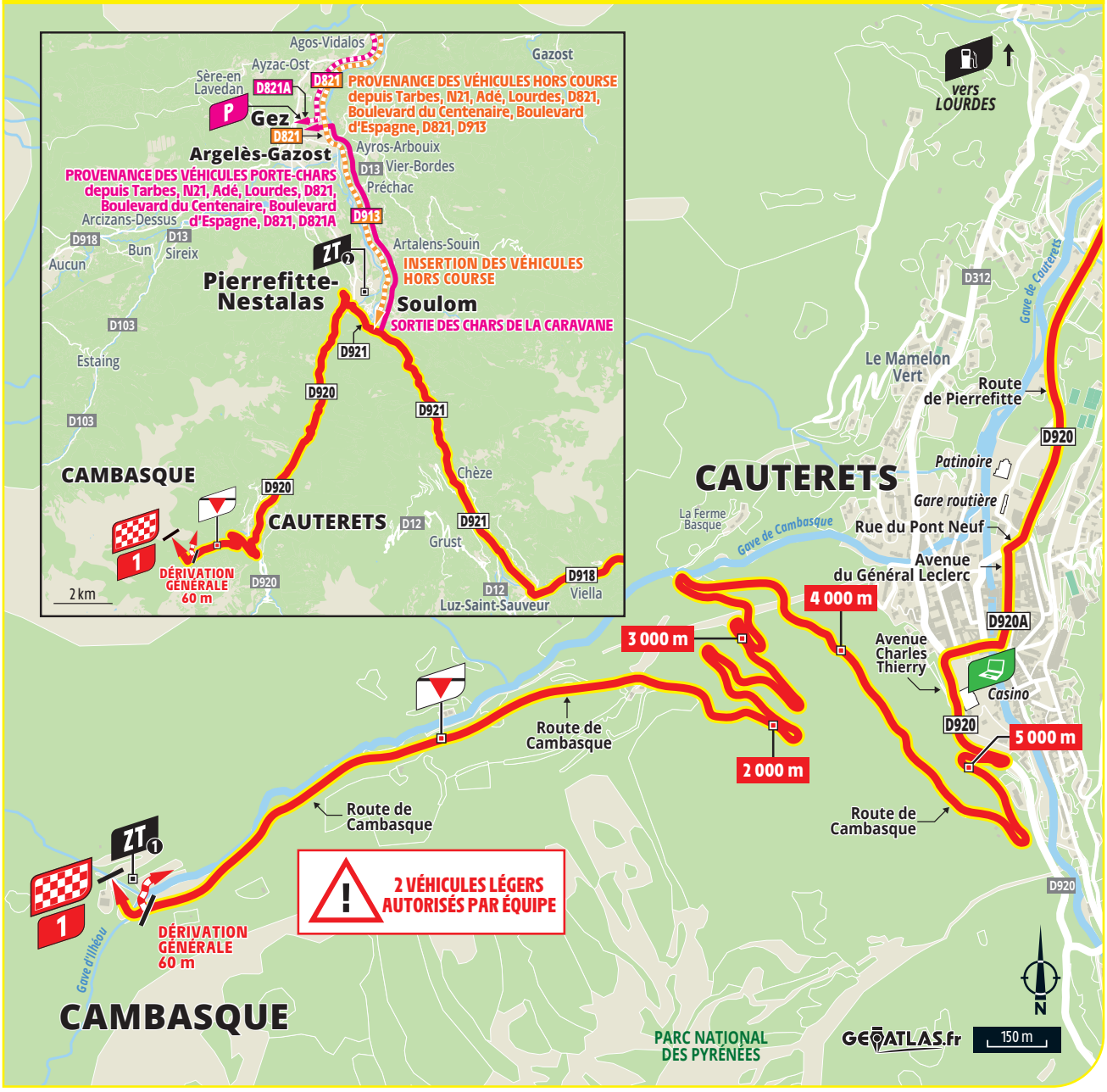

LIGNE D'ARRIVÉE

Route de Cambasque, à l'extrémité d'une ligne droite finale de 50 m à vue et à l'issue d'une montée de 16 km à 5,4 %
Largeur : 5 m

CENTRE DE PRESSE

Chapiteau
Esplanade des Œufs - 65110 Cauterets
Distance de l'arrivée : 5,5 km

ACCUEIL INVITÉS

Parking de la Maison du Parc national des Pyrénées-Cauterets
65110 Cauterets
Ouverture : 13h45

STATION-SERVICE

Total
25, boulevard de Lucapa - 65100 Lourdes
Tél : + 33 (0)5 62 46 30 60 - **Horaires :** de 14h00 à 19h00

ARRIVÉE

PLAN D'ARRIVÉE

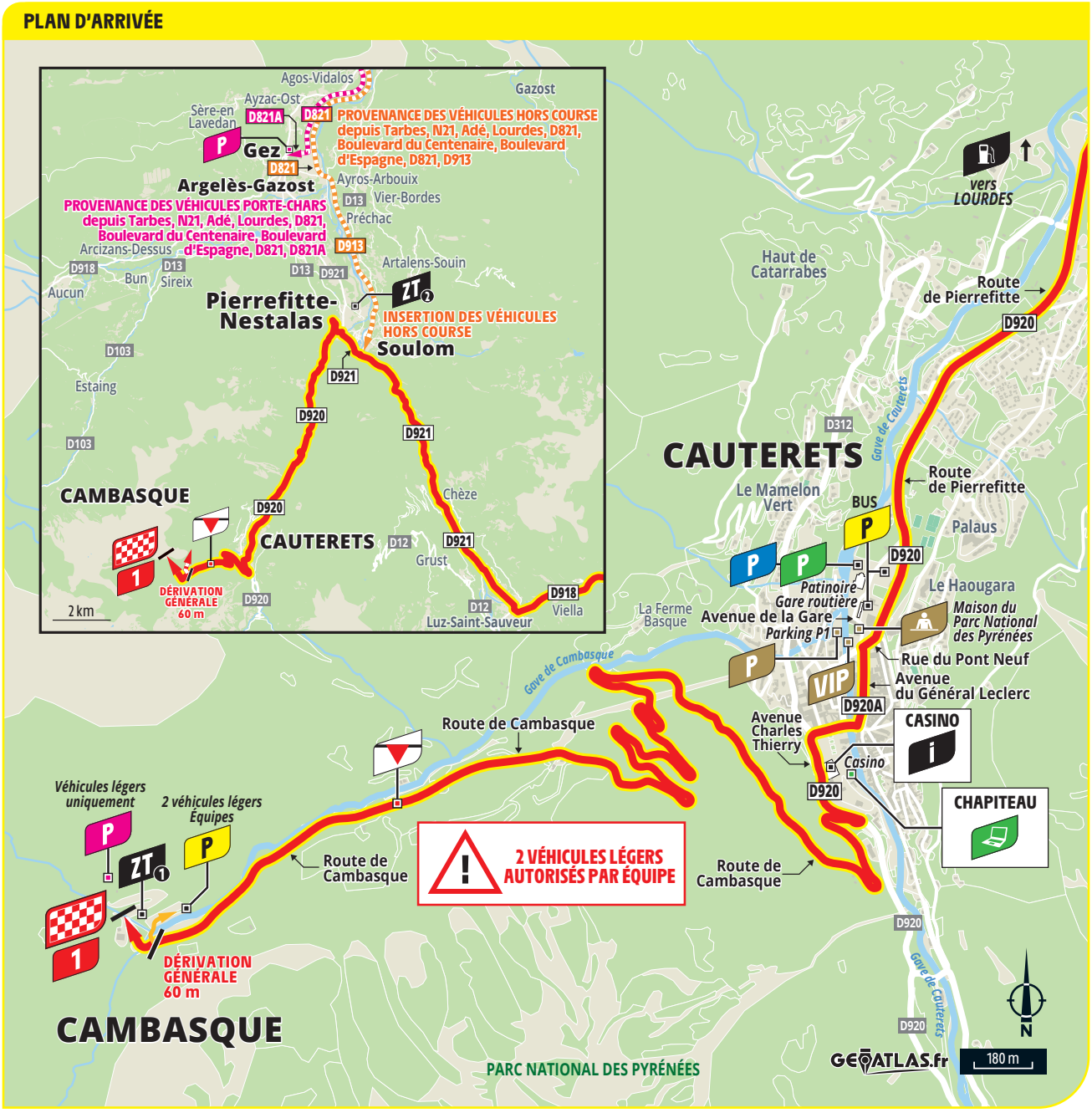

ÉVACUATION

PLAN D'ÉVACUATION

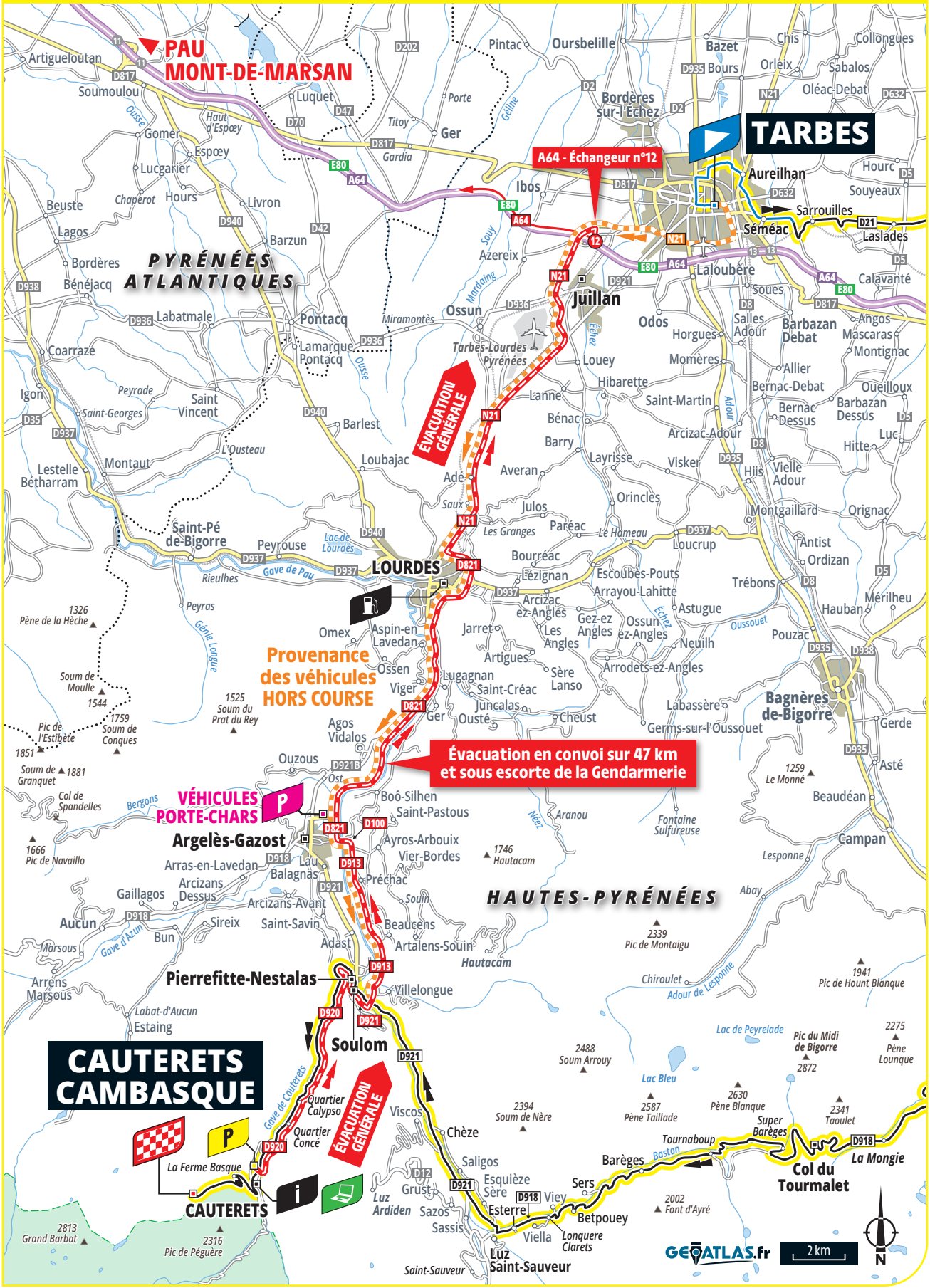

©A.S.O. - Pauline Ballet

ÉTAPE 7 | VENDREDI 7 JUILLET | 169,9 KM

MONT-DE-MARSAN

VILLE À VÉLO 2023 TOUR DE FRANCE

Préfecture des Landes (40)
Habitants : 29 900 (Montois et Montoises), 53 600 dans les 18 communes de la Communauté d'agglomération Mont-de-Marsan Agglo
montdemarsan.fr

Tour de France : ville-étape pour la 3e fois. En 1971 c'est déjà en direction de Bordeaux que le peloton s'était élancé depuis la ville d'adoption de Luis Ocana. Hélas ce fut sans lui, victime trois jours auparavant d'une chute dans le col de Menté et contraint à l'abandon alors qu'il était Maillot Jaune.

- **À vélo :** itinéraires vélo et VTT, lieu de passage de l'EuroVelo 3, véloroute reliant Trondheim en Norvège à Saint-Jacques-de-Compostelle
- **À savoir :** Stade montois rugby (Pro D2, champion de France en 1963), Basket Landes (Ligue féminine, champion de France en 2021) • *Équipements :* Stade André et Guy Boniface, arènes du Plumaçon, hippodrome des Grands Pins • *Événements :* Festival Arte Flamenco, Fêtes de la Madeleine
- **À voir :** donjon Lacataye (XIVe siècle), tour des vieux remparts (XIIe siècle), église de la Madeleine (XIXe siècle), musée Despiau-Wlérick (seul musée français consacré exclusivement à la sculpture figurative), maisons romanes fortifiées, parc Jean Rameau (depuis 1813, superficie de 6 hectares, jardin japonais, pépinière départementale, expérimentation de nouvelles plantes), Parc animalier de Nahuques
- **À table :** foie gras, confit de canard, asperges, kiwis, armagnac, pastis landais
- **À noter :** Villes et Villages où il fait bon vivre, Commune Sport Pour Tous (possibilité de pratiquer 44 disciplines sportives)

La Landaise, Mont-de-Marsan ©DR

Arènes, Mont-de-Marsan ©Ville de Mont-de-Marsan

Place de la Bourse et son miroir d'eau, Bordeaux ©Alexander Demyanenko

Pont de pierre, Bordeaux ©Vincent Bengold

BORDEAUX

VILLE À VÉLO 2023 TOUR DE FRANCE

Préfecture de Gironde (33)
Habitants : 260 000 (Bordelais et Bordelaises), 815 000 dans les 28 communes de Bordeaux Métropole
bordeaux.fr • bordeaux-metropole.fr

Tour de France : ville-étape pour la 81e fois. En 2010, c'est avec une facilité déconcertante que Mark Cavendish règle le sprint du peloton lors de l'arrivée à Bordeaux. Il signe alors la quatorzième de ses trente-quatre victoires d'étapes sur le Tour ce qui en fait aujourd'hui le recordman à égalité avec Eddy Merckx.

- **À vélo :** plus de 700 km de pistes cyclables dans la métropole, V3 (location de vélos en libre-service), Maison métropolitaine des mobilités alternatives
- **À savoir :** Girondins de Bordeaux (football, Ligue 2, 6 titres de champion de France, équipe féminine Division 1), Union Bordeaux Bègles (rugby, Top 14), Boxers de Bordeaux (hockey sur glace, Ligue Magnus) • *Équipements :* stade Matmut Atlantique, Stadium Vélodrome • *Événements :* Bordeaux fête le vin, L'Escale du livre, Festival International des Arts, Jumping International, Coupe du monde de rugby 2023
- **À voir :** basilique Saint-Michel (XIVe siècle), Grand-Théâtre (XVIIIe siècle), place de la Bourse et son miroir d'eau, place des Quinconces, pont de pierre, musée des beaux-arts, musée d'Aquitaine, Capc musée d'art contemporain, Cité du Vin
- **À table :** huîtres du bassin d'Arcachon, caviar de Gironde, lamproie à la bordelaise, entrecôte à la bordelaise, agneau de Pauillac, cannelés (pâtisserie), vins de Bordeaux
- **À noter :** Bordeaux Port de la Lune inscrit au patrimoine mondial de l'UNESCO, Ville d'art et d'histoire, Ville amie des enfants, Territoire vélo, Terre de Jeux 2024

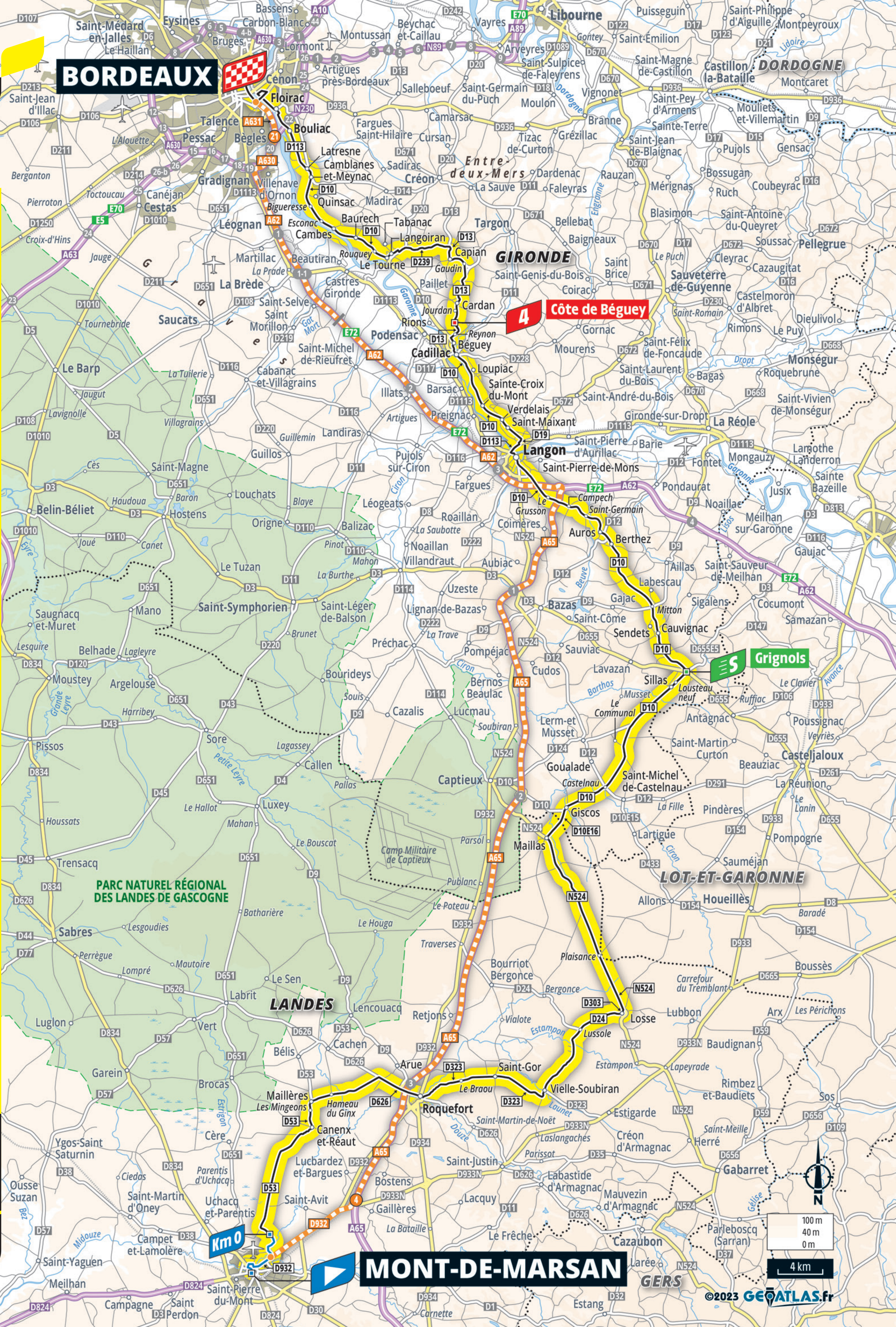

ÉTAPE 7

VENDREDI 7 JUILLET • MONT-DE-MARSAN › BORDEAUX • 169,9 KM

ACCÈS ET DÉPART

PPO
Sortie n°4 sur l'A65
à 12,5 km du départ

y aller avec waze

ACCUEIL INVITÉS

Place Stanislas Baron (près de l'entrée du Village du Tour)
Ouverture : 9h45

VILLAGE DU TOUR DE FRANCE

Place des Arènes
Ouverture : 10h15

CARAVANE PUBLICITAIRE

Parking : avenue Georges Clemenceau et parking de la Siesta
Parking technique : parc animalier de Nahuques
Évacuation du parking : de 11h05 à 11h35
Passage sur la ligne de départ : de 11h15 à 11h45

COURSE

Rassemblement de départ : place Joseph Pancaut
Signature : de 12h05 à 13h05
Appel : 13h10
Départ fictif : 13h15, place Joseph Pancaut
Départ réel : 13h30, sur la D53, soit à 5,4 km du lieu de rassemblement

ACCÈS AU DÉPART

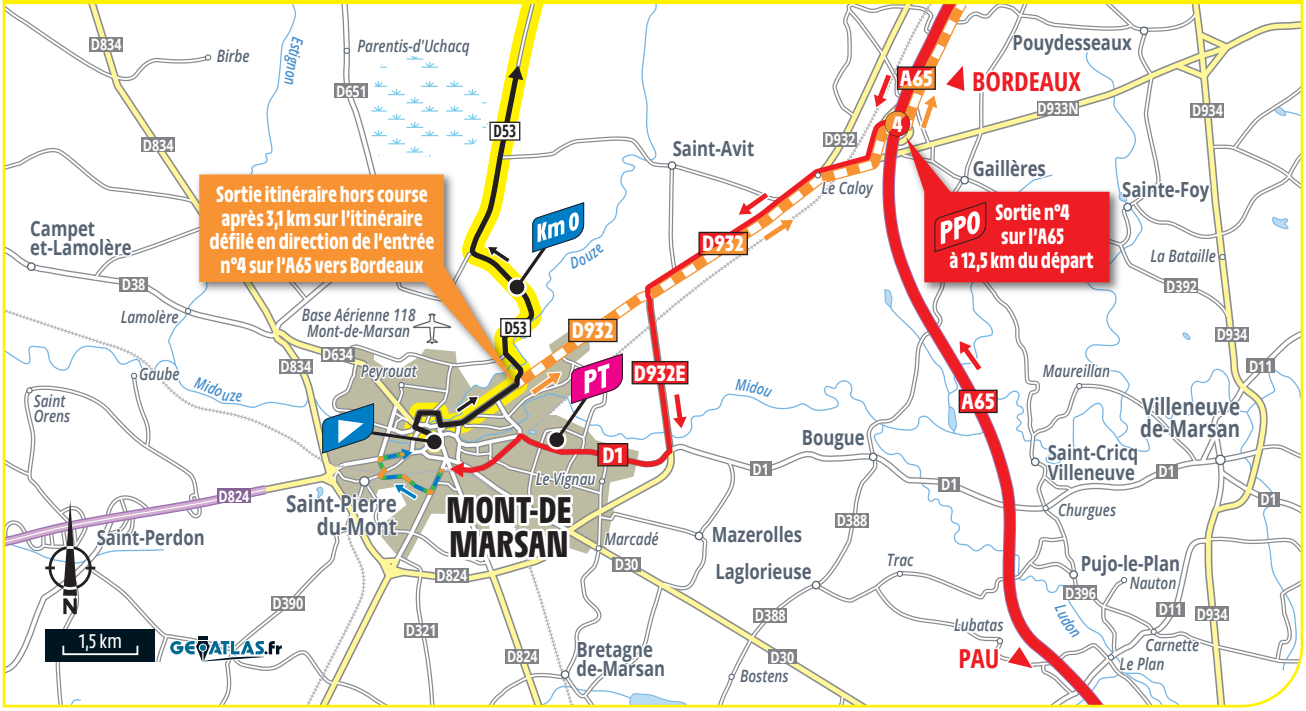

PLAN DE SITUATION

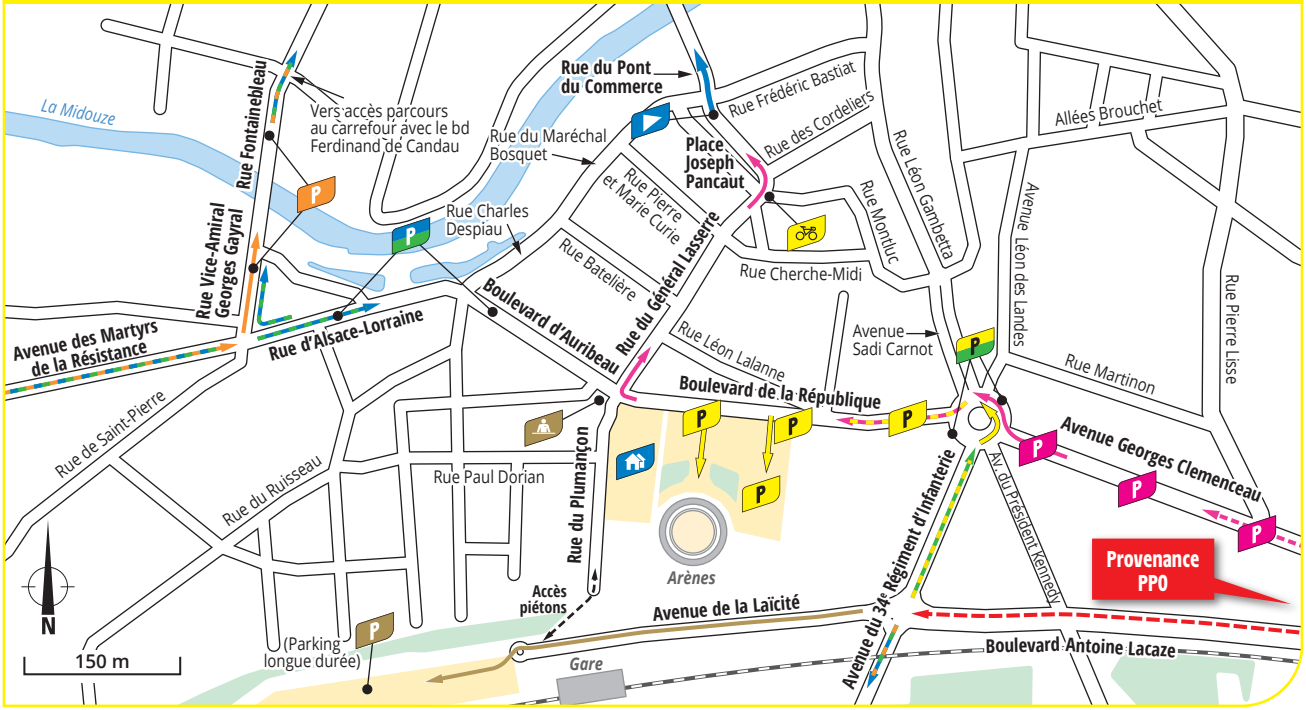

PROFILS ET PLAN

PROFIL DE L'ÉTAPE

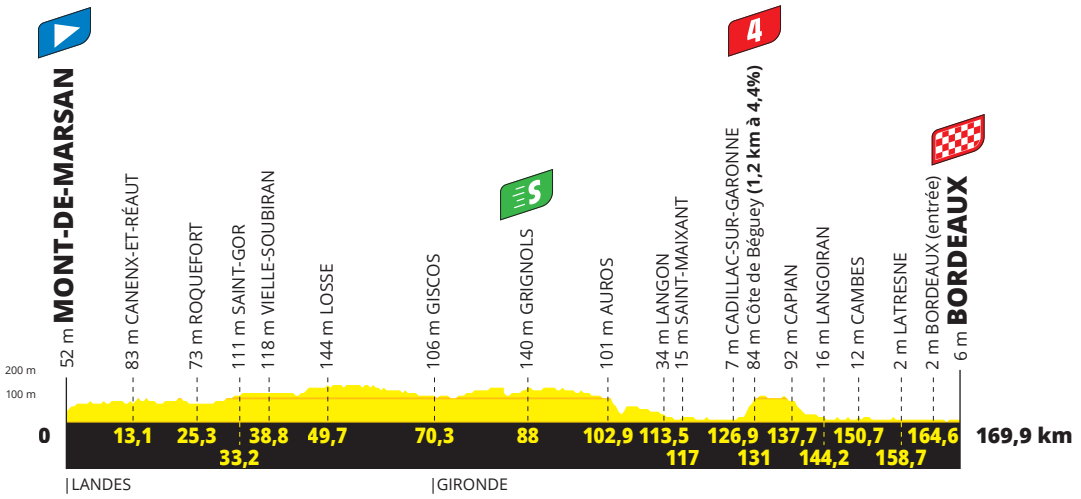

SPRINT INTERMÉDIAIRE • PROFIL ET PLAN

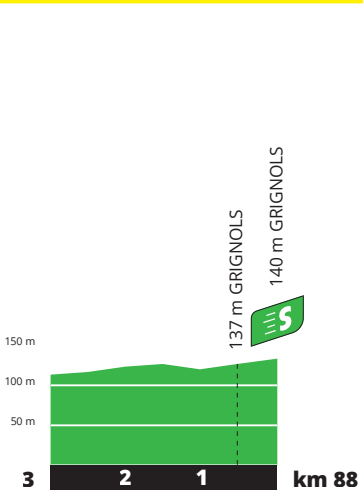

KM 88 • GRIGNOLS

ITINÉRAIRE HORAIRE

Départ à 13h15 au relais-étape
Parking Plaine des Sports
Cadillac-sur-Garonne
Km 126,9

KM		ÉTAPE 7		HORAIRES			
À parcourir	Parcourus			Caravane	47 km/h	45 km/h	43 km/h
			LANDES (40)				
		VC	**MONT-DE-MARSAN (VC-D634-D932)** DÉPART FICTIF	**11:15**	**13:15**	**13:15**	**13:15**
		D932	Carrefour D932-D53				
169.9	**0**	**D53**	**MONT-DE-MARSAN** DÉPART RÉEL Km 0	**11:30**	**13:30**	**13:30**	**13:30**
156.8	13.1		CANENX-ET-RÉAUT	11:48	13:47	13:47	13:48
155.4	14.5		Les Mingeons	11:50	13:48	13:49	13:50
154.9	15		MAILLÈRES (D53-VC)	11:51	13:49	13:50	13:51
151.8	18.1	VC	Hameau du Ginx (ARUE)	11:55	13:53	13:54	13:55
147.6	22.3		Carrefour VC-D626	12:01	13:58	14:00	14:01
144.6	25.3	D626	ROQUEFORT (D626-D932 N-D323)	12:05	14:02	14:04	14:05
139.2	30.7	D323	Le Braou	12:13	14:09	14:11	14:13
136.7	33.2		SAINT-GOR	12:16	14:12	14:14	14:16
131.1	38.8		VIELLE-SOUBIRAN (D323-VC)	12:24	14:19	14:22	14:24
124.5	45.4	VC	Lussole	12:33	14:28	14:30	14:33
124.1	45.8		Carrefour VC-D24	12:34	14:28	14:31	14:34
120.2	49.7	D24	LOSSE (D24-D377-N524)	12:39	14:33	14:36	14:39
102.6	67.3	N524	MAILLAS (N524-VC)	13:04	14:56	15:00	15:04
			GIRONDE (33)				
99.6	70.3	D10 E16	GISCOS (D10 E16-D10)	13:08	15:00	15:04	15:08
95	74.9	D10	Castelnau (SAINT-MICHEL-DE-CASTELNAU)	13:14	15:06	15:10	15:14
90	79.9		Le Communal (GOUALADE) (près)	13:21	15:12	15:16	15:21
83.9	86		SILLAS	13:30	15:20	15:25	15:30
83.4	86.5		Lousteau neuf	13:31	15:20	15:25	15:31
82.4	87.5		GRIGNOLS (D10-D655-D10)	13:32	15:22	15:27	15:32
81.9	**88**		**GRIGNOLS** 5	**13:33**	**15:22**	**15:27**	**15:33**
77.1	92.8		CAUVIGNAC	13:39	15:28	15:34	15:39
75	94.9		Mitton (SENDETS)	13:42	15:31	15:36	15:42
67.9	102		BERTHEZ	13:52	15:40	15:46	15:52
67	102.9		AUROS	13:53	15:41	15:47	15:53
63.9	106		Saint-Germain	13:58	15:45	15:51	15:58
61.9	108		Campech	14:01	15:48	15:54	16:01
59.6	110.3		Le Grusson (SAINT-PIERRE-DE-MONS)	14:04	15:51	15:57	16:04
56.4	113.5		LANGON (D10-N524-D932-D1113)	14:08	15:55	16:01	16:08
53.2	116.7	D1113	Carrefour D1113-D19	14:13	15:59	16:06	16:13
52.9	117	D19	SAINT-MAIXANT (D19-D10)	14:13	15:59	16:06	16:13
50.5	119.4	D10	VERDELAIS	14:17	16:02	16:09	16:17
48.3	121.6		SAINTE-CROIX-DU-MONT	14:20	16:05	16:12	16:20
43.6	126.3		LOUPIAC (près)	14:26	16:11	16:18	16:26
43	126.9		CADILLAC-SUR-GARONNE (D10-D13)	14:27	16:12	16:19	16:27
41.9	128	D13	BÉGUEY	14:28	16:13	16:21	16:28
40.3	129.6		Reynon	14:31	16:15	16:23	16:31
38.9	**131**		**Côte de Béguey** 4	**14:33**	**16:17**	**16:25**	**16:33**
37.8	132.1		Jourdan (RIONS) (près)	14:34	16:19	16:26	16:34
37.3	132.6		CARDAN	14:35	16:19	16:27	16:35
33.6	136.3		Gaudin	14:40	16:24	16:32	16:40
32.2	137.7		CAPIAN	14:42	16:26	16:34	16:42
30.5	139.4		Carrefour D13-D140	14:44	16:28	16:36	16:44
26.2	143.7	D140	Carrefour D140-D239	14:51	16:33	16:42	16:51
25.7	144.2	D239	LANGOIRAN (D239-D240)	14:51	16:34	16:42	16:51
24.8	145.1	D240	LE TOURNE (D240-D10 E6-D10)	14:52	16:35	16:43	16:52
23.1	146.8	D10	Saint-Agnan (TABANAC)	14:55	16:37	16:46	16:55
22.9	147		Rouquey (TABANAC)	14:55	16:38	16:46	16:55
21.1	148.8		BAURECH	14:58	16:40	16:48	16:58
19.2	150.7		CAMBES	15:00	16:42	16:51	17:00
17.3	152.6		Esconac	15:03	16:45	16:53	17:03
16.4	153.5		Le Joucla	15:04	16:46	16:55	17:04
15.6	154.3		Bigueresse	15:05	16:47	16:56	17:05
12.9	157		CAMBLANES-ET-MEYNAC	15:09	16:50	16:59	17:09
12	157.9		Carrefour D10-D113	15:10	16:52	17:00	17:10
11.3	158.6	D113	QUINSAC (près)	15:11	16:52	17:01	17:11
11.2	158.7		LATRESNE	15:11	16:53	17:02	17:11
7.1	162.8		BOULIAC (D113-VC)	15:17	16:58	17:07	17:17
6.6	163.3	VC	FLOIRAC	15:18	16:58	17:08	17:18
0	**169.9**		**BORDEAUX**	**15:27**	**17:07**	**17:17**	**17:27**

DISTANCE DÉPART FICTIF DÉPART RÉEL

5,4 km

COLS OU CÔTES OU ARRIVÉE EN ALTITUDE

4 **km 131 - Côte de Béguey**
Montée de 1,2 km à 4,4 %

RELAIS-ÉTAPE

Parking Plaine des Sports
33410 Cadillac-sur-Garonne
Km 126,9

ITINÉRAIRE HORS COURSE

Point de sortie après 3,1 km sur le parcours de la course (carrefour D932-D53) puis continuer tout droit sur l'avenue du Maréchal Juin. Poursuivre sur la D932 pour prendre l'A65 (entrée n°4). Suivre l'A65, l'A62 (direction Bordeaux), l'A630, prendre la sortie 21 vers l'A631 puis continuer sur le boulevard des Frères Moga.
Point d'insertion sur le parcours : carrefour Pont Saint-Jean - boulevard des Frères Moga à 2 km de la ligne d'arrivée
Distance totale : 133 km

DERNIERS KM DE L'ÉTAPE

y aller avec waze

PLAN DES DERNIERS KM

PROFIL DES DERNIERS KM

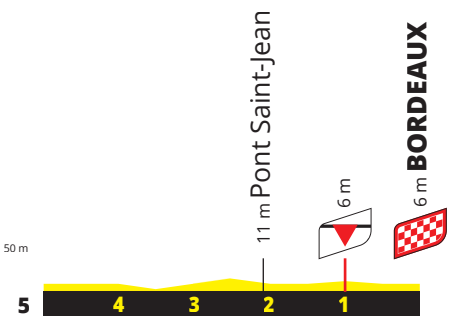

LIGNE D'ARRIVÉE

Quai Louis XVIII, à l'extrémité d'une ligne droite finale de 2 km (dont 400 m à vue) · **Largeur :** 6 m

CENTRE DE PRESSE

Palais de la Bourse
18, place de la Bourse - 33076 Bordeaux
Distance de l'arrivée : 500 m

ACCUEIL INVITÉS

Place des Quinconces (côté allées de Munich) - 33076 Bordeaux
Ouverture : 13h45

STATION-SERVICE

Total Access
127, cours du Médoc - 33000 Bordeaux
Tél : +33 (0)5 56 39 33 59
Horaires : de 14h00 à 19h00

ARRIVÉE

PLAN D'ARRIVÉE

FAN PARK

Place des Quinconces
Horaires : de 14h00 à 21h00

©A.S.O. - Charly Lopez

ÉTAPE 8 | SAMEDI 8 JUILLET | 200,7 KM

LIBOURNE

VILLE À VÉLO 2021 TOUR DE FRANCE

Sous-préfecture de Gironde (33)
Habitants : 25 000 (Libournais et Libournaises), 93 000 dans les 45 communes de la Communauté d'agglomération du Libournais
libourne.fr · lacali.fr · tourisme-libournais.com

Tour de France : ville-étape pour la 5e fois. En 2021, Libourne qui a dû patienter vingt-neuf ans fait sa réapparition sur la carte du Tour. L'occasion pour Matej Mohoric, déjà vainqueur au Creusot, de s'y imposer en solitaire. La Slovénie est à la fête avec Tadej Pogacar en jaune.

- **À vélo :** 40 km d'itinéraires cyclables, Lib'Cycle (11 stations de vélos en libre-service gratuit)
- **À savoir :** Club Nautique Libourne (aviron), Tir sportif Libourne, Association Vélo Club libournais, Cyclo Club de Libourne • *Équipements :* Pôle nautique international des Dagueys (centre de préparation olympique pour l'aviron et le canoë-kayak, futur spot de surf avec l'implantation à venir d'une vague artificielle et écologique), skate park • *Événements :* Fest'arts (Festival International des Arts de la Rue), Championnats de France d'aviron du 7 au 9 juillet 2023), camp de base de l'équipe de rugby de Roumanie lors de la Coupe du monde 2023
- **À voir :** ville bastide et portuaire fondée au XIIIe par le chevalier Roger de Leybourne, sénéchal de Gascogne pour le roi d'Angleterre et qui lui donna son nom, tour du Grand Port, église Saint-Jean-Baptiste (XIV-XIXe siècle) abritant une relique de la Sainte Épine du Christ
- **À table :** vin (trois appellations de renom, lalande de pomerol, pomerol et saint-émilion)
- **À noter :** ville du secrétariat du Père Noël, Terre de Jeux 2024

Tour du Grand Port, Libourne ©Getty Images/JackF

Lac des Dagueys, Libourne ©Ville de Libourne/Aurélien Marquot

Cathédrale Saint-Étienne, Limoges ©Getty Images/JackF

Halles centrales, Limoges ©L. Lagarde/Ville de Limoges

LIMOGES

VILLE À VÉLO 2021 TOUR DE FRANCE

Préfecture de la Haute-Vienne (87)
Habitants : 132 000 (Limougeauds et Limougeaudes), 209 000 dans les 20 communes de la Communauté urbaine Limoges Métropole
limoges.fr · limoges-metropole.fr

Tour de France : ville-étape pour la 16e fois. En 2016, rarement un sprint final avait été aussi serré. Il faudra la photo finish pour parvenir à départager Bryan Coquard et Marcel Kittel proclamé vainqueur avec un écart de 0,0003 seconde en sa faveur !

- **À vélo :** 105 km d'aménagements cyclables dans l'agglomération, V'Lim, service location de vélos, association Véli-Vélo pour la promotion du vélo au quotidien
- **À savoir :** Limoges Cercle Saint-Pierre (basket, championnat de France), premier club français toutes disciplines confondues à avoir remporté une coupe d'Europe (Coupe Korac en 1982) puis une coupe d'Europe des clubs champions (1993), Limoges Handball (championnat de France), centre de droit et d'économie du sport (structure de référence pour la formation à des fonctions d'encadrement sportif) • *Sportif :* Luc Leblanc (cyclisme) • *Événements :* Les Francophonies (festival de théâtre, danse et musique), Lire à Limoges, Éclats d'émail (festival de jazz), Open BLS (tournoi de tennis féminin), Tour du Limousin-Périgord-Nouvelle Aquitaine (cyclisme)
- **À voir :** cathédrale Saint-Étienne (XIIIe siècle), musée Adrien-Dubouché (collections de porcelaine), musée des beaux-arts
- **À table :** bœuf du Limousin, pâté de pommes de terre, galetou (crêpe à base de farine de sarrasin)
- **À noter :** Ville créative de l'UNESCO, Ville d'art et d'histoire, Ville active et sportive

LIMOGES
4 Côte de Condat-sur-Vienne
4 Côte de Masmont
3 Côte de Champs-Romain
Tocane-Saint-Apre
LIBOURNE
Km 0
PARC NATUREL RÉGIONAL PÉRIGORD-LIMOUSIN
HAUTE-VIENNE
CHARENTE
CHARENTE MARITIME
DORDOGNE
CORRÈZE
GIRONDE
LOT
Angoulême
Cognac
Périgueux
Brive-la-Gaillarde
Bergerac
Libourne
Montmoreau
Barbezieux Saint-Hilaire
Jonzac
Montendre
Montguyon
Chalais
Ribérac
Mareuil en Périgord
Nontron
Saint-Pardoux-la-Rivière
Brantôme en Périgord
Bourdeilles
Tocane-Saint-Apre
Saint-Astier
Neuvic
Mussidan
Montpon Ménestérol
Coutras
Guîtres
Saint-Denis-de-Pile
Pomerol
Castillon-la-Bataille
Saint-Germain du-Puch
Artigues près-Bordeaux
Fronsac
Saint Loubès
Izon
Les Billaux
Abzac
Barraud
Tripoteau
Lamarche
Montagne
Vayres
Saint Savin
Cavignac
Lapouyade
Laruscade
Saint-Yzan de-Soudiac
Reignac
Bussac Forêt
Clérac
Bedenac
Cercoux
Saint-Aulaye Puymangou
Saint-Privat en Périgord
Villetoureix
Le Pauly
Vanxains
Le Pont de Rizonne
La Roche-Chalais
La Clotte
Le Capet
Lacombe
Les Églisottes et-Chalaures
Les Peintures
Barraud
Servanches
Échourgnac
Eygurande et-Gardedeuil
Saint-Michel de-Double
Saint-Léon-sur-l'Isle
Saint-Aquilin
La Jemaye Ponteyraud
La Poste
Le Pont de Rizonne
Saint-Séverin
Aubeterre sur-Dronne
Montboyer
Bardenac
Chevanceaux
Brossac
Passirac
Le Tâtre
Saint-Félix
Saint-Laurent de-Belzagot
Deviat
Condéon
Baignes Sainte-Radegonde
Saint Médard
Saint-Maigrin
Reignac
Montmérac
Meux
Réaux sur Trèfle
Saint-Germain de-Lusignan
Pons
Échebrune
Avy
Marignac
Archiac
Ambleville
Cierzac
Juillac-le-Coq
Gensac-la-Pallue
Salles-d'Angles
Segonzac
Mérpins
Jarnac
Châteauneuf sur-Charente
Val des Vignes
Bellevigne
Roullet Saint-Estèphe
Mouthiers-sur-Boëme
Le Gond-Pontouvre
Mosnac Saint-Simeux
La Couronne
Soyaux
Ruelle-sur-Touvre
Hiersac
Mainxe Gondeville
Saint-Même les-Carrières
Saint-Bris des-Bois
Saint-Sulpice-de-Cognac
Cherves-Richemont
Chaniers
Nercillac
Sigogne
Chassors
Échallat
Saint-Yrieix sur-Charente
Rouillac
Mareuil
Burie
Migron
Brizambourg
Thors
Siecq
Marcillac-Lanville
Vouharte
Genac Bignac
Saint-Amant de-Boixe
Jauldes
Vars
Brie
Rivières
La Rochefoucauld
Saint-Projet Saint-Constant
Saint-Sornin
Saint-Mathieu
Montbron
Chazelles
Garat
Sers
Marthon
Feuillade
Piégut Pluviers
Grassac
Javerlhac et-la-Chapelle Saint-Robert
Rougnac
Charras
La Rochebeaucourt et-Argentine
Saint-Martial de-Valette
Rudeau-Ladosse
Le Caneau
Le Sablon
Quinsac
Saint-Jean de-Côle
Thiviers
Angoisse
Payzac
Eyzerac
Corgnac sur-l'Isle
Excideuil
Sorges et Ligueux en Périgord
Saint-Martial d'Albarède
Génis
Juillac
Vignols
Perpezac-le-Noir
Voutezac
Sadroc
Saint Robert
Objat
Allassac
Saint-Germain les-Vergnes
Sainte-Féréole
Donzenac
Varetz
Venarsal
Cornil
Ussac
Malemort
Saint-Pantaléon-de-Larche
Beynat
Noailles
Noailhac
Meyssac
Nadaillac
Cressensac Sarrazac
Borrèze
Salignac Eyvines
Saint-Geniès
Tamniès
Tursac
Manaurie
Les Eyzies
Les Eyzies de-Tayac-Sireuil
Campagne
Sarlat la-Canéda
Le Bugue
Sainte Alvère
Sainte-Foy de-Longas
Liorac sur-Louyre
Campsegret
Saint-Laurent des-Bâtons
Val de Louyre et Caudeau
Beauregard et-Bassac
Cendrieux
Saint-Géry
Eyraud Crempse Maurens
Saint-Rémy
Villefranche de-Lonchat
Issac
Villamblard
Vergt
Saint-Félix-de-Reillac et-Mortemart
Lacropte
Breuilh
Église-Neuve-de-Vergt
La Douze
Rouffignac-Saint-Cernin de-Reilhac
Montignac
Coly Saint-Amand
Chartrier-Ferrière
Chavagnac
Thonac
Le Lardin Saint-Lazare
Terrason Lavilledieu
Larche
Milhac d'Auberoche
Sanilhac
Manzac sur-Vern
Grignols
Saint-Méard de-Gurçon
Ginestet
Le Fleix
La Force
Lembras
Saint-Sauveur
Saint-Méard de-Drône
Mensignac
Saint-Jean de-Côle
Champagnac-de-Belair
Saint-Pierre de-Côle
Eyvirat
Agonac
Ligueux
Château-l'Évêque
Sarliac-sur-l'Isle
Champcevinel
Périgueux
Trélissac
Coulounieix-Chamiers
Le Change
Cubjac Auvézère Val d'Ans
Sainte Eulalie-d'Ans
Badefols d'Ans
Savignac les-Églises
Tourtoirac
Cherveix-Cubas
Hautefort
Lanouaille
Saint-Rabier
Sainte-Marie de-Chignac
Notre-Dame de-Sanilhac
Thenon
Cubjac
Mansac
Villac
Ayen
Louignac
Saint-Viance
Varetz
Troche
Vigeois
Seilhac
Lagraulière
Uzerche
Eyburie
Chamboulive
Arnac Pompadour
Lubersac
Ségur-le Château
Auvézère
Loue
Vézère
Isle
Dronne
Dordogne
Tourmente
Coly
Manoire
Couze
Bandiat
Tardoire
Bonnieure
Gorre
Briance
Auvézère
Vienne
Isle
Charente
Saint-Priest-Taurion
Saint-Léonard de-Noblat
Cheissoux
Bujaleuf
Le Palais sur-Vienne
Panazol
Condat-sur-Vienne
Séreilhac
Charroux
Bosmie-l'Aiguille
Jourgnac
Champagnac
La Garde
Le Vigen
Nexon
Saint-Paul
Masléon
Saint-Hilaire Bonneval
Neuvic-Entier
Linards
Châteauneuf la-Forêt
Sussac
Saint-Jean Ligoure
Lastours
Noyeras
Le Mazaubert
La Garnaudie
Les Pomperies
Les Lots
Rilhac
Châlus
Pageas
Les Cars
Oradour sur-Vayres
Saint-Laurent sur-Gorre
Verneuil sur-Vienne
Saint Victurnien
Chassenon
Rochechouart
Massignac
Verneuil
Montembœuf
Agris
Fleurignac
Taponnat
Chasseneuil sur-Bonnieure
Suaux
Val-de Bonnieure
Puyréaux
Vouharte
Saint Angeau
Anville
Auge
Val d'Auge
Gourville
Sonneville
Plaizac
Terres-de Haute-Charente
Chabanais
Bonnieure
Mazières
Charente
Gorre
Vienne
Isle
Dronne
Dordogne
Tourmente
Coly
Manoire
Couze
Bandiat
Tardoire
Bonnieure
Gorre
Briance
Auvézère
Vienne
Isle
Charente
©2023 GEOATLAS.fr
6 km
N
600 m
500 m
400 m
300 m
200 m
100 m
40 m
0 m

ACCÈS ET DÉPART

PPO
Sortie D670 sur la D1089
à 2,4 km du départ

y aller avec waze

ACCUEIL INVITÉS

- Entrée de la place d'armes
- Carrefour rue François Constant - avenue de Verdun

Ouverture : 8h45

VILLAGE DU TOUR DE FRANCE

Place d'armes
Ouverture : 9h30

CARAVANE PUBLICITAIRE

Parking : avenue François Mauriac et boulevard de Quinault
Parking technique : parking lieu-dit Au Bois de l'Or à Saint-Émilion
Évacuation du parking : de 10h20 à 10h50
Passage sur la ligne de départ : de 10h30 à 11h00

COURSE

Rassemblement de départ : place Joffre
Signature : de 11h20 à 12h20
Appel : 12h25
Départ fictif : 12h30, rue Roudier
Départ réel : 12h45, sur la D1089, soit à 4,8 km du lieu de rassemblement

ACCÈS AU DÉPART

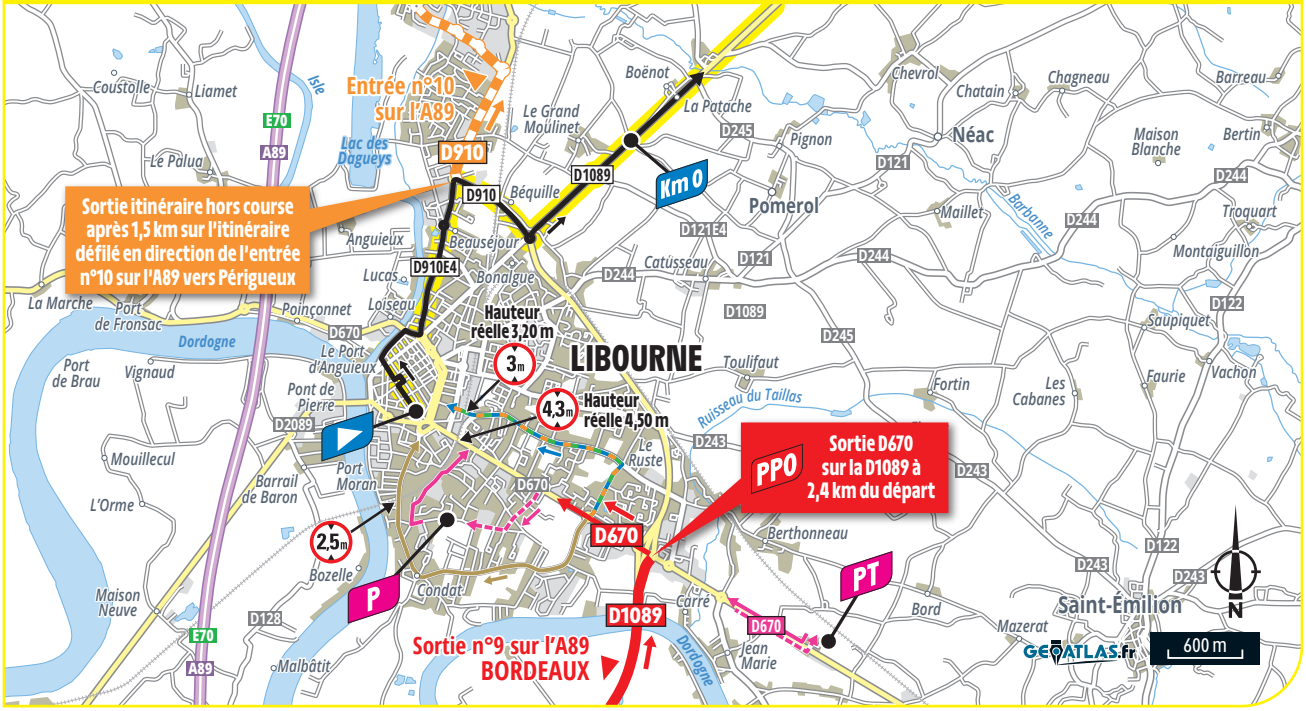

PLAN DE SITUATION

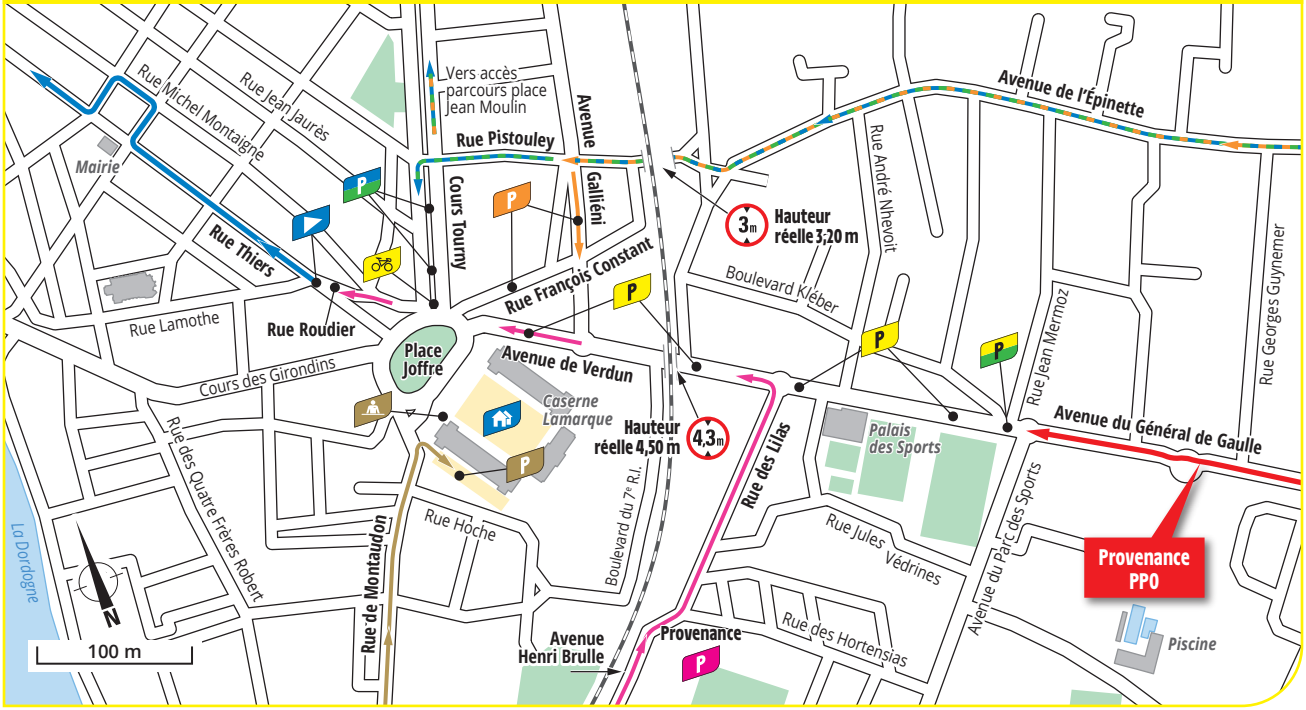

PROFILS ET PLAN

PROFIL DE L'ÉTAPE

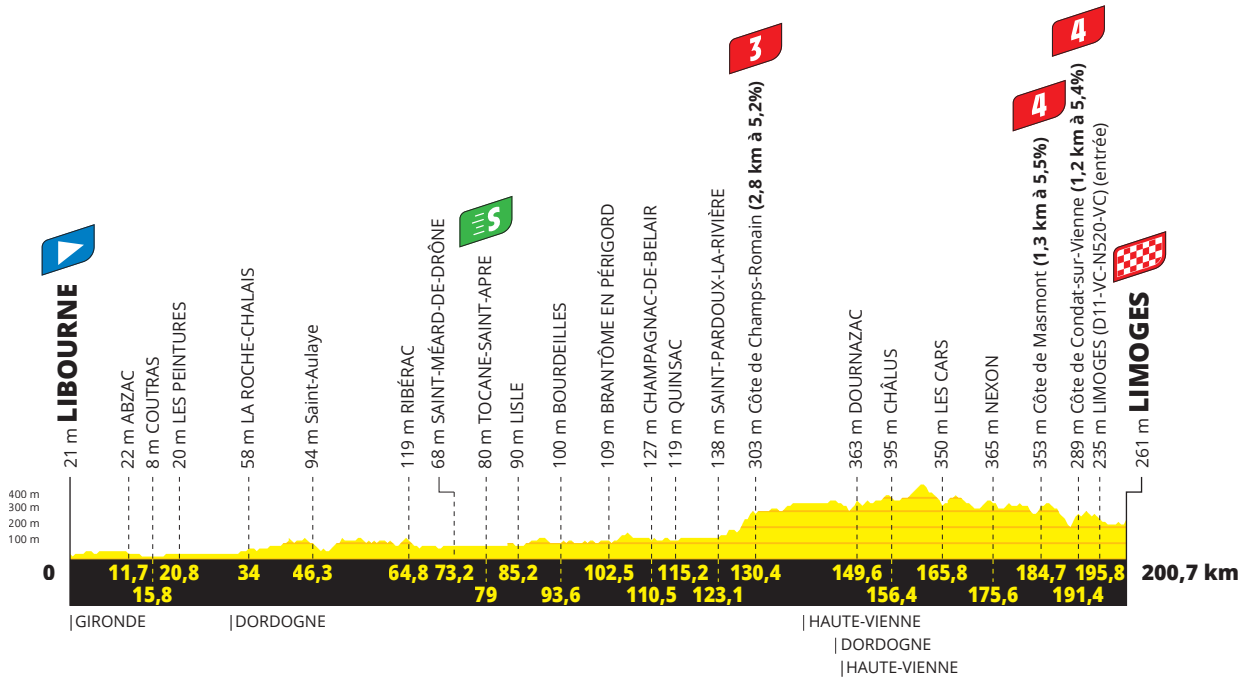

SPRINT INTERMÉDIAIRE • PROFIL ET PLAN



KM 79 • TOCANE-SAINT-APRE

ITINÉRAIRE HORAIRE

KM		ÉTAPE 8		HORAIRES			
À parcourir	Parcourus			Caravane	46 km/h	44 km/h	42 km/h
			GIRONDE (33)				
		VC	**LIBOURNE (VC-D670-D910 E4)** DÉPART FICTIF	10:30	12:30	12:30	12:30
		D910 E4	Carrefour D910 E4-D910				
		D910	Carrefour D910-D1089				
200.7	**0**	**D1089**	**LIBOURNE** DÉPART RÉEL Km 0	**10:45**	**12:45**	**12:45**	**12:45**
200.4	0.3		La Patache (POMEROL)	10:45	12:45	12:45	12:45
199.7	1		Marchesseau (POMEROL)	10:46	12:46	12:46	12:46
197.3	3.4		Goujon (MONTAGNE)	10:50	12:49	12:50	12:50
195.7	5		Lamarche (SAINT-DENIS-DE-PILE)	10:52	12:51	12:52	12:52
193.6	7.1		Les Chapelles (SAINT-DENIS-DE-PILE)	10:55	12:54	12:55	12:55
191.3	9.4		Tripoteau (D1089-D17)	10:58	12:57	12:58	12:58
189	11.7	D17	ABZAC (D17-VC-D247)	11:02	13:00	13:01	13:02
187.5	13.2	D247	Les Hillaires	11:04	13:02	13:03	13:04
187.2	13.5		Rochereau	11:04	13:03	13:03	13:04
186.5	14.2		Barraud	11:05	13:03	13:04	13:05
186.1	14.6		Carrefour D247-D674	11:06	13:04	13:05	13:06
184.9	15.8	D674	COUTRAS	11:08	13:06	13:06	13:08
180.7	20		Les Mougneaux	11:14	13:11	13:12	13:14
179.9	20.8		LES PEINTURES	11:15	13:12	13:13	13:15
178.6	22.1		Champ de Mil	11:16	13:14	13:15	13:16
178	22.7		Rolland	11:17	13:14	13:16	13:17
175.3	25.4		Lacombe (LES ÉGLISOTTES-ET-CHALAURES)	11:21	13:18	13:20	13:21
174.4	26.3		Les Églisottes (LES ÉGLISOTTES-ET-CHALAURES) (VC-D674)	11:23	13:19	13:21	13:23
172.5	28.2		Au Champ de Lavergne (LES ÉGLISOTTES-ET-CHALAURES)	11:25	13:22	13:23	13:25
172.2	28.5		Lanière (LES ÉGLISOTTES-ET-CHALAURES)	11:26	13:22	13:24	13:26
171.6	29.1		Bel Air (LES ÉGLISOTTES-ET-CHALAURES)	11:26	13:23	13:25	13:26
170.3	30.4		Le Chalaure (LES ÉGLISOTTES-ET-CHALAURES)	11:28	13:25	13:26	13:28
			DORDOGNE (24)				
169.9	30.8		Le Capet	11:29	13:25	13:27	13:29
169.2	31.5		La Croix de la Grand Mère	11:30	13:26	13:28	13:30
166.7	34		LA ROCHE-CHALAIS (D674-D5)	11:34	13:29	13:31	13:34
165	35.7	D5	Beynau	11:36	13:32	13:34	13:36
164.2	36.5		La Mothe Barail	11:37	13:33	13:35	13:37
163.5	37.2		La Fagnouse	11:38	13:33	13:36	13:38
162.9	37.8		Beau Soleil	11:39	13:34	13:36	13:39
159.7	41		L'Aubry (SAINT-AULAYE-PUYMANGOU)	11:44	13:38	13:41	13:44
159.2	41.5		La Poste (SAINT-AULAYE-PUYMANGOU)	11:44	13:39	13:41	13:44
154.4	46.3		Saint-Aulaye (SAINT-AULAYE-PUYMANGOU)	11:51	13:45	13:48	13:51
151.1	49.6		Le Pont de Rizonne (SAINT PRIVAT EN PÉRIGORD)	11:56	13:50	13:53	13:56
148.2	52.5		Le Terme Rouge (SAINT PRIVAT EN PÉRIGORD)	12:00	13:53	13:56	14:00
140.8	59.9		Le Pauly (VANXAINS)	12:11	14:03	14:07	14:11
139.1	61.6		La Côte	12:13	14:05	14:09	14:13
138.2	62.5		La Petite Borderie	12:14	14:06	14:10	14:14
136.9	63.8		Carrefour D5-D708	12:16	14:08	14:12	14:16
135.9	64.8	D708	RIBÉRAC (D708-VC-D20 E3-D710)	12:18	14:09	14:13	14:18
127.5	73.2	D710	SAINT-MÉARD-DE-DRÔNE	12:29	14:20	14:25	14:29
121.9	78.8		TOCANE-SAINT-APRE (D710-D78)	12:38	14:28	14:32	14:38
121.7	**79**		**TOCANE-SAINT-APRE** 5	**12:38**	**14:28**	**14:33**	**14:38**
119.8	80.9	D78	Les Grands Champs	12:40	14:30	14:35	14:40
119.4	81.3		Bonas	12:41	14:31	14:36	14:41
117.2	83.5		Claud de Gabari	12:44	14:34	14:39	14:44
116.9	83.8		Rouffelier	12:45	14:34	14:39	14:45
116.1	84.6		Le Moulin de Jansou	12:46	14:35	14:40	14:46
115.6	85.1		Les Trois Chênes	12:46	14:36	14:41	14:46
115.5	85.2		LISLE	12:47	14:36	14:41	14:47
114.4	86.3		La Pierre Plantée	12:48	14:38	14:43	14:48
110.6	90.1		La Rijardie Haute	12:54	14:43	14:48	14:54
109.1	91.6		Les Bourdeillettes	12:56	14:44	14:50	14:56
107.9	92.8		Marvol	12:58	14:46	14:52	14:58
107.1	93.6		BOURDEILLES	12:59	14:47	14:53	14:59
104.6	96.1		Gare de Valeuil (VALEUIL)	13:02	14:50	14:56	15:02
103.9	96.8		Verdelou (VALEUIL)	13:03	14:51	14:57	15:03
103.6	97.1		Pont de Valeuil (VALEUIL)	13:04	14:52	14:57	15:04
101.8	98.9		Ramefort (VALEUIL)	13:06	14:54	15:00	15:06
100.8	99.9		Moulin de Grenier	13:08	14:55	15:01	15:08
99.2	101.5		Carrefour D78-D939	13:10	14:57	15:03	15:10

DISTANCE DÉPART FICTIF DÉPART RÉEL

4,8 km

COLS OU CÔTES OU ARRIVÉE EN ALTITUDE

3 **km 130,4**
Côte de Champs-Romain
Montée de 2,8 km à 5,2 %

4 **km 184,7 - Côte de Masmont**
Montée de 1,3 km à 5,5 %

4 **km 191,4**
Côte de Condat-sur-Vienne
Montée de 1,2 km à 5,4 %

RELAIS-ÉTAPE

Parking du Complexe sportif
87110 Bosmie-l'Aiguille
Km 186,2

ITINÉRAIRE HORS COURSE

Évacuation dès le parking hors course. Prendre la rue Pistouley, le cours Tourny, l'allée Robert Boulin jusqu'à la place Jean Moulin où se fera la jonction avec l'itinéraire du défilé sur 1,5 km jusqu'à hauteur du carrefour D910 E4-D910. Poursuivre sur la D910, la D18 en direction de l'entrée n°10 sur l'A89 vers Brive puis l'A20 vers Limoges. Sur l'A20, prendre la sortie n°35 puis poursuivre sur la D979, rue de Feytiat, avenue du Maréchal de Lattre de Tassigny, et le Pont Neuf.
Point d'insertion sur le parcours : carrefour D941-N520 à 2 km de la ligne d'arrivée
Distance totale : 251 km

RESTRICTION CARAVANE

Km 177,6 - Nexon
Passage sous pont limité en hauteur. Dérivation des véhicules de plus de 3,80 m de haut au km 176,5

ITINÉRAIRE HORAIRE

KM		ÉTAPE 8		HORAIRES			
À parcourir	Parcourus			Caravane	46 km/h	44 km/h	42 km/h
98.4	102.3	D939	Carrefour D939-D939 E2	13:11	14:58	15:04	15:11
98.2	102.5	D939 E2	BRANTÔME EN PÉRIGORD	13:11	14:59	15:05	15:11
95.2	105.5		Carrefour D939 E2-D675	13:16	15:02	15:09	15:16
93.3	107.4	D675	Carrefour D675-D82	13:18	15:05	15:11	15:18
90.2	110.5	D82	CHAMPAGNAC-DE-BELAIR (D82-D83)	13:23	15:09	15:16	15:23
87.8	112.9	D83	Maucité	13:26	15:12	15:19	15:26
85.5	115.2		QUINSAC	13:29	15:15	15:22	15:29
82.4	118.3		Le Sablon	13:34	15:19	15:26	15:34
81.2	119.5		Le Caneau	13:36	15:21	15:28	15:36
80.1	120.6		SAINT-FRONT-LA-RIVIÈRE	13:37	15:22	15:29	15:37
77.6	123.1		SAINT-PARDOUX-LA-RIVIÈRE (D83-D83 E1-D83)	13:41	15:26	15:33	15:41
70.3	**130.4**		**Côte de Champs-Romain** 3	**13:51**	**15:35**	**15:43**	**15:51**
70.3	130.4		CHAMPS-ROMAIN	13:51	15:35	15:43	15:51
68.3	132.4		Carrefour D83-D79	13:54	15:38	15:46	15:54
67.7	133	D79	Carrefour D79-D96	13:55	15:38	15:46	15:55
67.3	133.4	D96	Le Verdoyer	13:55	15:39	15:47	15:55
65.2	135.5		Carrefour D96-D85	13:59	15:42	15:50	15:59
63.5	137.2	D85	La Chapelle Verlaine (SAINT-SAUD-LACOUSSIÈRE, ABJAT-SUR-BANDIAT)	14:01	15:44	15:52	16:01
			HAUTE-VIENNE (87)				
59.9	140.8	D6 BIS	Les Couderchoux (PENSOL)	14:06	15:49	15:57	16:06
57.6	143.1		Le Grand Clos (PENSOL)	14:09	15:52	16:00	16:09
56.3	144.4		Le Bois des Roses (PENSOL)	14:11	15:53	16:02	16:11
55.4	145.3		Les Trois Cerisiers (LA CHAPELLE-MONTBRANDEIX)	14:12	15:54	16:03	16:12
			DORDOGNE (24)				
55.3	145.4		Les Trois Cerisiers (MIALLET)	14:13	15:55	16:03	16:13
			HAUTE-VIENNE (87)				
53.3	147.4		Les Pomperies	14:15	15:57	16:06	16:15
51.1	149.6		DOURNAZAC	14:19	16:00	16:09	16:19
49.1	151.6		Vignéras	14:22	16:03	16:12	16:22
48.4	152.3		Longaigue	14:22	16:04	16:13	16:22
47.4	153.3		La Garnaudie	14:24	16:05	16:14	16:24
45.3	155.4		Chanteloube	14:27	16:08	16:17	16:27
44.3	156.4		CHÂLUS (D6 BIS-N21-D15)	14:28	16:09	16:18	16:28
40.4	160.3	D15	Le Mazaubert (PAGEAS)	14:34	16:14	16:24	16:34
39.9	160.8		Le Pré du Lac (PAGEAS)	14:35	16:15	16:24	16:35
39.2	161.5		La Petite Garde (PAGEAS)	14:36	16:16	16:25	16:36
34.9	165.8		LES CARS	14:42	16:21	16:31	16:42
33.5	167.2		Les Lots	14:44	16:23	16:33	16:44
32.1	168.6		Les Coupes de Gorsas (RILHAC-LASTOURS)	14:46	16:25	16:35	16:46
30.1	170.6		Rilhac (RILHAC-LASTOURS)	14:49	16:28	16:38	16:49
29.4	171.3		La Croix de Naublanc (RILHAC-LASTOURS)	14:50	16:28	16:39	16:50
27	173.7		Noyeras (SAINT-HILAIRE-LES-PLACES)	14:53	16:31	16:42	16:53
26.9	**173.8**		**Passage à niveau n°244**	**14:53**	**16:32**	**16:42**	**16:53**
26.6	174.1		La Petite Bouenne	14:54	16:32	16:42	16:54
25.9	174.8		Le Courdein	14:55	16:33	16:43	16:55
25.1	175.6		NEXON (D15-D11-VC-D11)	14:56	16:34	16:44	16:56
22.5	178.2	D11	La Garde	15:00	16:37	16:48	17:00
21.5	179.2		Champagnac	15:01	16:39	16:49	17:01
20.7	180		Le Petit Mazérieux	15:02	16:40	16:50	17:02
20.5	180.2		Le Grand Arbre	15:02	16:40	16:51	17:02
19.9	180.8		Le Petit Champagnac (JOURGNAC)	15:03	16:41	16:51	17:03
19.4	181.3		Royer (JOURGNAC)	15:04	16:41	16:52	17:04
18.4	182.3		Largerieux (JOURGNAC)	15:05	16:43	16:53	17:05
16.3	184.4		La Croix de Masmont (JOURGNAC)	15:08	16:45	16:56	17:08
16	**184.7**		**Côte de Masmont** 4	**15:09**	**16:46**	**16:57**	**17:09**
14.6	186.1		Pré Boreau (JOURGNAC)	15:11	16:48	16:59	17:11
14.5	186.2		Charroux (BOSMIE-L'AIGUILLE) (D11-VC-D11)	15:11	16:48	16:59	17:11
9.3	**191.4**		**Côte de Condat-sur-Vienne** 4	**15:18**	**16:55**	**17:06**	**17:18**
8.5	192.2		CONDAT-SUR-VIENNE	15:20	16:56	17:07	17:20
6	194.7		Fontgeaudrant	15:23	16:59	17:10	17:23
4.9	195.8		LIMOGES (D11-VC-N520-VC) (entrée)	15:25	17:00	17:12	17:25
0	**200.7**	**VC**	**LIMOGES**	**15:32**	**17:07**	**17:19**	**17:32**

DERNIERS KM DE L'ÉTAPE

y aller avec waze

PLAN DES DERNIERS KM

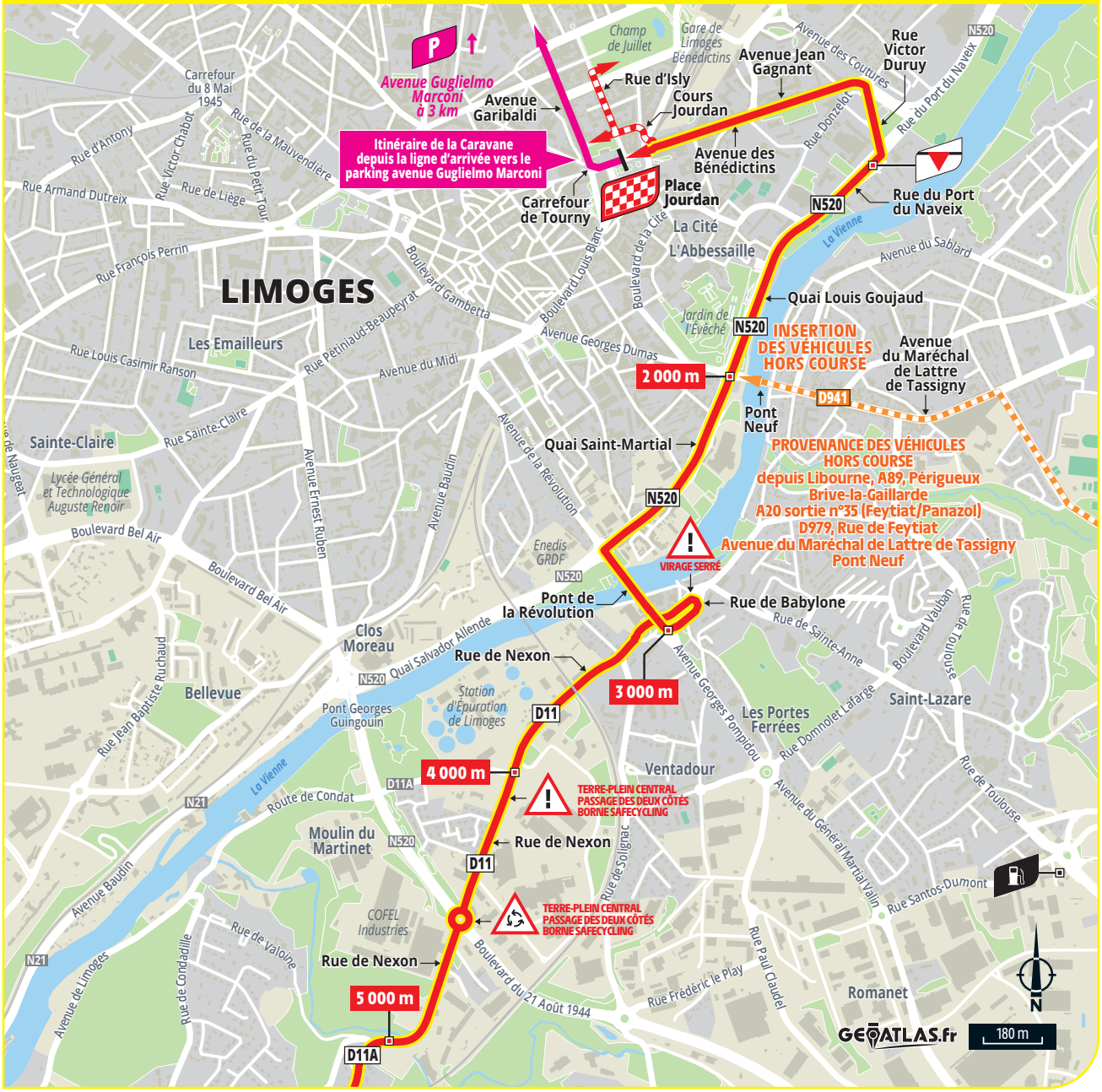

PROFIL DES DERNIERS KM



LIGNE D'ARRIVÉE

Place Jourdan à l'extrémité d'une ligne droite finale de 800 m (dont 200 m à vue) · **Largeur :** 6,50 m

CENTRE DE PRESSE

Patinoire olympique municipale
Boulevard des Petits Carmes - 87000 Limoges
Distance de l'arrivée : 1 km

ACCUEIL INVITÉS

Champ de Juillet - 87000 Limoges
Ouverture : 13h45

STATION-SERVICE

Total Access
270, route de Toulouse - 87000 Limoges
Tél : + 33 (0)5 55 30 36 61
Horaires : de 14h00 à 19h00

ARRIVÉE

PLAN D'ARRIVÉE

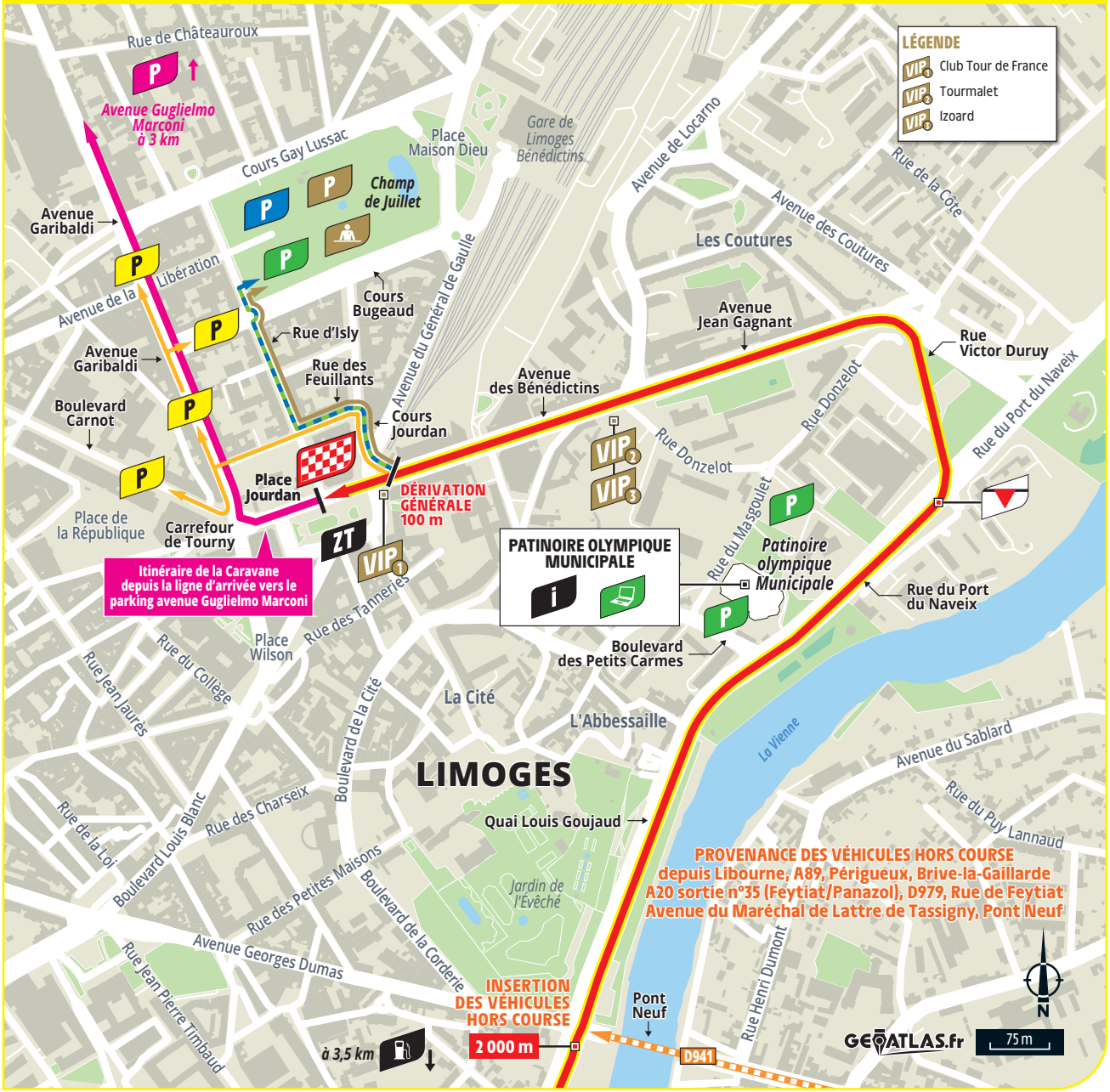

ÉTAPE 9 | DIMANCHE 9 JUILLET | 182,4 KM

SAINT-LÉONARD-DE-NOBLAT

Commune de la Haute-Vienne (87)
Habitants : 4 400 (Miaulétous et Miaulétounes), 12 000 dans les 12 communes de la Communauté de communes de Noblat, 372 000 en Haute-Vienne
ville-saint-leonard.fr · ccnoblat.fr · haute-vienne.fr

Tour de France : ville-étape pour la 2e fois. En 2004, c'est Robbie McEwen qui s'illustrera dans l'étape tracée entre Saint-Léonard-de-Noblat et Guéret. Mais le nom de la commune est surtout intimement lié à celui de son plus célèbre citoyen, Raymond Poulidor, le légendaire *« Poupou »*.

- **À vélo :** deux Véloroutes traversent Saint-Léonard, la V93 (Limoges › Lac de Vassivière) qui passe par le centre-ville de Saint-Léonard et la V56 (voie de Saint-Jacques à vélo, Vézelay › Limoges)
- **À savoir :** ville d'adoption de Raymond Poulidor. Industrie du cuir et fabriques de porcelaine · *Équipements :* Espace Aqua'Noblat, halle des sports, gymnase
- **À voir :** collégiale Saint-Léonard (XIe et XIIe siècle), chef-d'œuvre de l'art roman limousin classée au Patrimoine mondial de l'UNESCO au titre des chemins de Saint-Jacques-de- Compostelle, tombeau de saint Léonard situé à l'intérieur la collégiale, pont de Noblat (XIIIe siècle) sur la Vienne, musée Gay-Lussac (chimiste né à Saint-Léonard-de-Noblat), HistoRail, musée du chemin de fer, moulin du Got (XVIe siècle et réhabilité au début des années 2000, musée et papeterie artisanale)
- **À table :** berceau de la race bovine limousine, massepain (pâte de confiserie), pruneaux confits, rousse de Saint-Léonard (variété de châtaigne très rare)
- **À noter :** labels Sites et Cités Remarquables, Plus Beaux Détours de France, Pays d'art et d'histoire, Ville et Métiers d'Art



Collégiale Saint-Léonard, Saint-Léonard-de-Noblat ©Claude Andrieu

Moulin du Got, fabrication artisanale de papier, Saint-Léonard-de-Noblat ©Le moulin du Got

Temple de Mercure, puy de Dôme ©Getty Images

Volcans de la Chaîne des Puys, Puy-de-Dôme ©Getty Images

PUY DE DÔME

Plus haut sommet (1 465 m) de la chaîne des Puys dans le Massif central
Situé sur les territoires des communes de Ceyssat et d'Orcines dans le Puy-de-Dôme (63)
Habitants : 662 000 dans le Puy-de-Dôme
volcan.puy-de-dome.fr · puy-de-dome.fr

Tour de France : site-étape pour la 14e fois. En 1964, c'est sur les pentes du puy de Dôme que l'histoire du Tour a connu l'un de ses plus fameux épisodes avec le formidable coude-à-coude au propre et au figuré entre Jacques Anquetil et Raymond Poulidor. Après avoir décramponné son rival, Poulidor termine troisième de l'étape remportée par Julio Jimenez. Il lui manquera quatorze secondes pour endosser le Maillot Jaune.

- **À vélo :** montée du puy de Dôme organisée une fois par an par la Fédération française de cyclotourisme sur la route de service longeant la voie du train
- **À savoir :** la Chaîne des Puys-faille de Limagne qui compte 80 volcans est inscrite au patrimoine mondial de l'UNESCO. Première ascension du puy de Dôme à vélo réalisée en 1892 par Fernand Ladoux du Véloce Club Auvergnat. Panoramique des Dômes (voie ferrée à crémaillère permettant d'accéder au sommet) · *Événement :* Trophée T2C des Muletiers (course à pied de montagne en contre-la-montre)
- **À voir :** temple de Mercure (Ier ou IIe siècle, vestiges de l'un des plus grands sanctuaires de l'époque gallo-romaine), deux musées (Espace Grand site de France et Espace Temple de Mercure), Maison du Parc naturel régional des Volcans d'Auvergne
- **À table :** potée auvergnate, truffade, fromages (saint-nectaire, fourme d'Ambert)
- **À noter :** label Grand Site de France, Parc naturel régional des Volcans d'Auvergne

SAINT-LÉONARD-DE-NOBLAT
Km 0
Côte de Felletin
4
Côte de Pontcharraud
4
Côte de Pontaumur
3
Lac de Vassivière
5
PUY DE DÔME
HC
1415 m
PARC NATUREL RÉGIONAL DE MILLEVACHES EN LIMOUSIN
PARC NATUREL RÉGIONAL DES VOLCANS D'AUVERGNE
HAUTE-VIENNE
CREUSE
CORRÈZE
PUY-DE-DÔME
Limoges
Tulle
Clermont Ferrand
Ussel
Bourganeuf
Aubusson
Pontaumur
Pontgibaud
Volvic
Riom
Orcines
Durtol
Nohanent
Sayat
Gerzat
Chamalières
Royat
Beaumont
Champeix
Mont Dore
Bourg Lastic
Eygurande
Meymac
Neuvic
Égletons
Seilhac
Treignac
Eymoutiers
Beaumont-du-Lac
Pontarion
Bellegarde-en-Marche
Saint-Gervais-d'Auvergne
Murat-le-Quaire
Messeix
Tauves
Roche-le-Peyroux
Saint-Germain-les-Vergnes
Saint-Martial-de-Gimel
Saint-Priest-de-Gimel
Lapleau
Neuvic
Ambrugeat
Bugeat
Pérols-sur-Vézère
Saint-Yrieix-la-Perche
Saint-Junien
Saint-Léonard-de-Noblat
Le Palais-sur-Vienne
Feytiat
Aureil
Champnétery
Cheissoux
Auriat
Sauviat-sur-Vige
Rilhac-Rancon
Saint-Priest-Taurion
Bonnac-la-Côte
Ambazac
Compreignac
Saint-Pardoux-Le Lac
Bersac-sur-Rivalier
Marsac
Mourioux-Vieilleville
Janaillat
Saint-Goussaud
Saint-Sulpice-Laurière
Jabreilles-les-Bordes
La Jonchère-Saint-Maurice
Châtelus-le-Marcheix
Saint-Pierre-Chérignat
Masbaraud-Mérignat
Saint-Dizier-Masbaraud
La Chapelle-Taillefert
Lépinas
Ahun
Lavaveix-les-Mines
Chamberaud
Le Donzeil
Saint-Sulpice-les-Champs
La Pouge
Saint-Georges-la-Pouge
Alleyrat
Saint-Amand
Saint-Maixant
Saint-Médard-la-Rochette
La Chapelle-Saint-Martial
Sardent
Saint-Priest
Arfeuille-Châtain
Peyrat-la-Nonière
Saint-Domet
Rougnat
Champagnat
Mainsat
Bussière-Nouvelle
Auzances
Le Compas
Dontreix
Brousse
Lupersat
Châtelard
Chard
Mérinchal
Villosanges
Saint-Maigner
Saint-Maurice-près-Pionsat
Vergheas
Espinasse
Pionsat
Gouttières
Saint-Julien-la-Geneste
Teilhet
Menat
Pouzol
Saint-Quintin-sur-Sioule
Lisseuil
Blot-l'Église
Saint-Pardoux
Saint-Agoulin
Châteauneuf-les-Bains
Saint-Angel
Charbonnières-les-Vieilles
Combronde
Saint-Myon
Vitrac
Manzat
Les Ancizes-Comps
Saint-Georges-de-Mons
Châtel-Guyon
Enval
Chapdes-Beaufort
Bromont-Lamothe
Le Vauriat
Col de la Nugère
Le Crotère
Ménétrol
Cébazat
Durtol
Orcines
Le Chastel
Saint-Ours
Le Verrouil
Vulcania
Ballot
La Fayolle
Le Cheval Blanc
La Roddet
La Baraque
Le Vaury
La Goutelle
Combrailles
Condat-en-Combraille
Saint-Étienne-des-Champs
Giat
Fernoel
Saint-Avit
Saint-Pardoux-d'Arnet
La Mazière-aux-Bons-Hommes
Crocq
Basville
Saint-Maurice-près-Crocq
La Core
Saint-Antoine
La Maurie
Saint-Frion
Pontcharraud
Felletin
Saint-Marc-à-Frongier
Vallière
Saint-Yrieix-la-Montagne
Saint-Quentin-la-Chabanne
La Nouaille
Royère-de-Vassivière
Lac de la Vaud-Gelade
Le Chiroux
Sous les Fougères
Villemonteix
Lachaud
Nergout
Gioux
Gentioux-Pigerolles
Faux-la-Montagne
Féniers
Le Mas-d'Artige
Le Villedieu
Nedde
Eymoutiers
Beaumont-du-Lac
Lac de Vassivière
Auphelle
Peyrat-le-Château
Saint-Julien-le-Petit
Rieux-Peyroux
Clédat
Les Croisilles
Les Clauds
Saint-Martin-Château
Saint-Junien-la-Bregère
Le Vigen
Boisseuil
Saint-Paul
Masléon
Neuvic-Entier
Pierre-Buffière
Saint-Hilaire-Bonneval
Saint-Bonnet-Briance
Linards
Châteauneuf-la-Forêt
Saint-Méard
Glanges
Vicq-sur-Breuilh
Magnac-Bourg
Château-Chervix
Saint-Germain-les-Belles
Surdoux
Saint-Vitte-sur-Briance
La Croisille-sur-Briance
Sussac
Domps
L'Église-aux-Bois
Lacelle
Toy-Viam
Saint-Merd-les-Oussines
Millevaches
Chavanac
Saint-Hilaire-les-Courbes
Viam
Chamberet
Soudaine-Lavinadière
Meilhards
La Porcherie
Masseret
Meuzac
Lamongerie
Rilhac-Treignac
Treignac
Affieux
Salon-la-Tour
Condat-sur-Ganaveix
Coussac-Bonneval
Benayes
Saint-Julien-le-Vendômois
Ségur-le-Château
Lubersac
Beyssenac
Arnac-Pompadour
Troche
Saint-Cyr-les-Champagnes
Vigeois
Lagraulière
Orgnac-sur-Vézère
Lascaux
Juillac
Vignols
Estivaux
Saint-Bonnet-la-Rivière
Rosiers-de-Juillac
Voutezac
Sadroc
Objat
Allassac
Ayen
Saint-Ybard
Eyburie
Uzerche
Pierrefitte
Saint-Jal
Chamboulive
Le Lonzac
Chaillac
Madranges
▲ 908
Suc au May
Chaumeil
Saint-Yrieix-le-Déjalat
Péret-Bel-Air
Davignac
Grandsaigne
Lestards
Peyrissac
Bouloux
Bonnefond
Gourdon-Murat
Saint-Augustin
Saint-Salvadour
Orliac-de-Bar
Montargis
Gare de Corrèze
Saint-Clément
Naves
Darnets
Sarran
Corrèze
Gare d'Eyrein
Montaignac-Saint-Hippolyte
Le Jardin
Lafage-sur-Sombre
Saint-Pantaléon-de-Lapleau
Lamazière-Basse
Rosiers-d'Égletons
Moustier-Ventadour
Palisse
Liginiac
Saint-Victour
Mestes
Saint-Angel
Valiergues
Chirac-Bellevue
Maussac
Saint-Germain-Lavolps
Bellechassagne
Saint-Rémy
Courteix
Merlines
Couffy-sur-Sarsonne
Saint-Oradoux-de-Chirouze
Le Mas-d'Artige
Féniers
Faux-la-Montagne
Gioux
Tarnac
Sornac
Laroche-près-Feyt
Feyt
Lastic
Briffons
Saint-Germain-près-Herment
Sauvagnat
Tortebesse
Olby
Ceyssat
Gelles
Saint-Pierre-Roche
Heume-l'Église
Perpezat
Laqueuille
La Banne d'Ordanche
1512
Saint-Sauves-d'Auvergne
Murol
Verrières
Saint-Nectaire
Ludesse
Champeix
Montaigut-le-Blanc
Saint-Amant-Tallende
Plauzat
Chanonat
Orcet
Saint-Genès-Champanelle
Nohanent
Durtol
Sayat
Gerzat
Riom
Volvic
Enval
Chapdes-Beaufort
Bromont-Lamothe
Saint-Ours
Pontgibaud
Saint-Pierre-le-Chastel
Orcines
1415 m
Clermont-Ferrand
Durtol
Fontaine du Berger
Côtes de Clermont
Sarcenat
Tremonteix
Parc Montjuzet
Fontgiève
Bellevue
La Baraque
Le Cheix
Villars
Chamalières
Royat
Fontanas
Salins
Vallières
La Font de l'Arbre
Montrodeix
Enval
Solagnat
Puy du Montaudoux
Beaumont
1 km
1600 m
1400 m
1200 m
1000 m
800 m
600 m
500 m
400 m
300 m
200 m
100 m
N
5,1 km
©2023 GEOATLAS.fr

ACCÈS ET DÉPART

PPO
Sortie n°34 Le Sablard sur l'A20 à 20 km du départ

y aller avec waze

ACCUEIL INVITÉS
Place du 14 Juillet (près de la Mairie)
Ouverture : 10h00

VILLAGE DU TOUR DE FRANCE
Place du Champ de Mars
Ouverture : 10h30

CARAVANE PUBLICITAIRE
Parking : zone d'activités du Theil
Parking technique : zone d'activités du Theil
Évacuation du parking : de 11h15 à 11h45
Passage sur la ligne de départ : de 11h30 à 12h00

COURSE
Rassemblement de départ : place du Champ de Mars
Signature : de 12h20 à 13h20
Appel : 13h25
Départ fictif : 13h30, avenue du Champ de Mars
Départ réel : 13h45, sur la D13, soit à 4,3 km du lieu de rassemblement

ACCÈS AU DÉPART

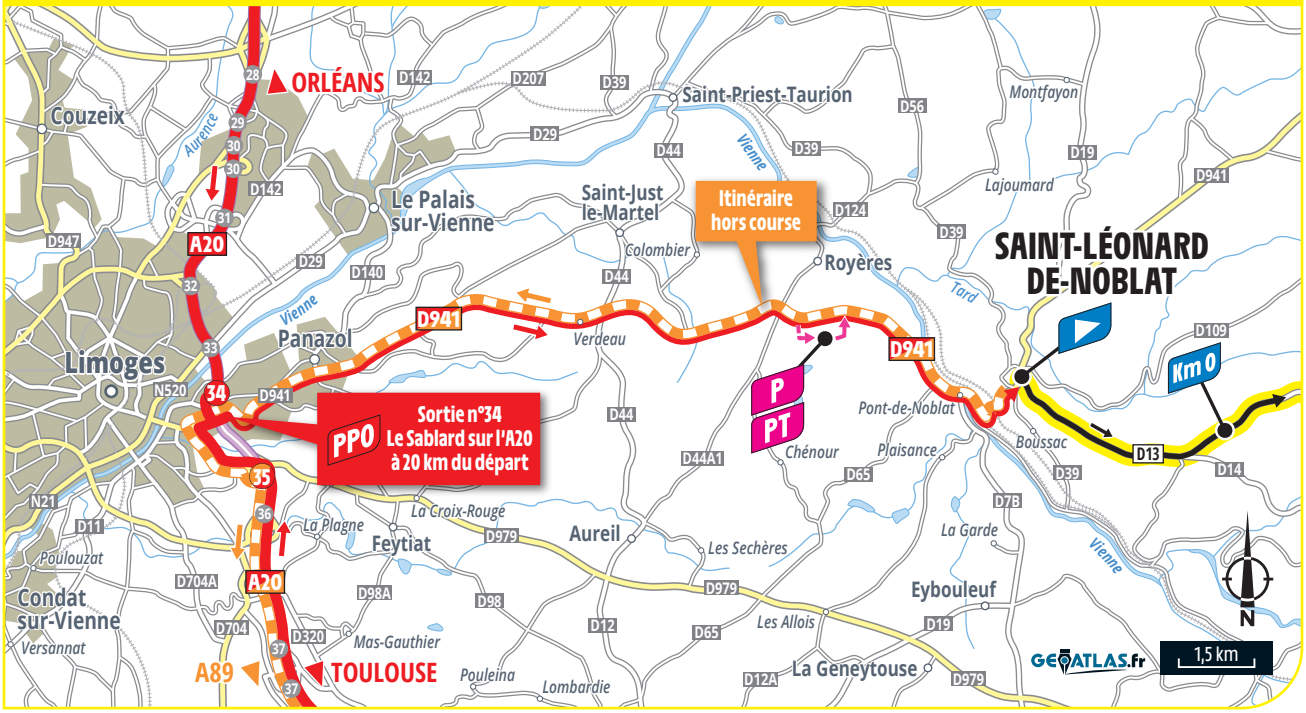

PLAN DE SITUATION

PROFILS ET PLAN

PROFIL DE L'ÉTAPE

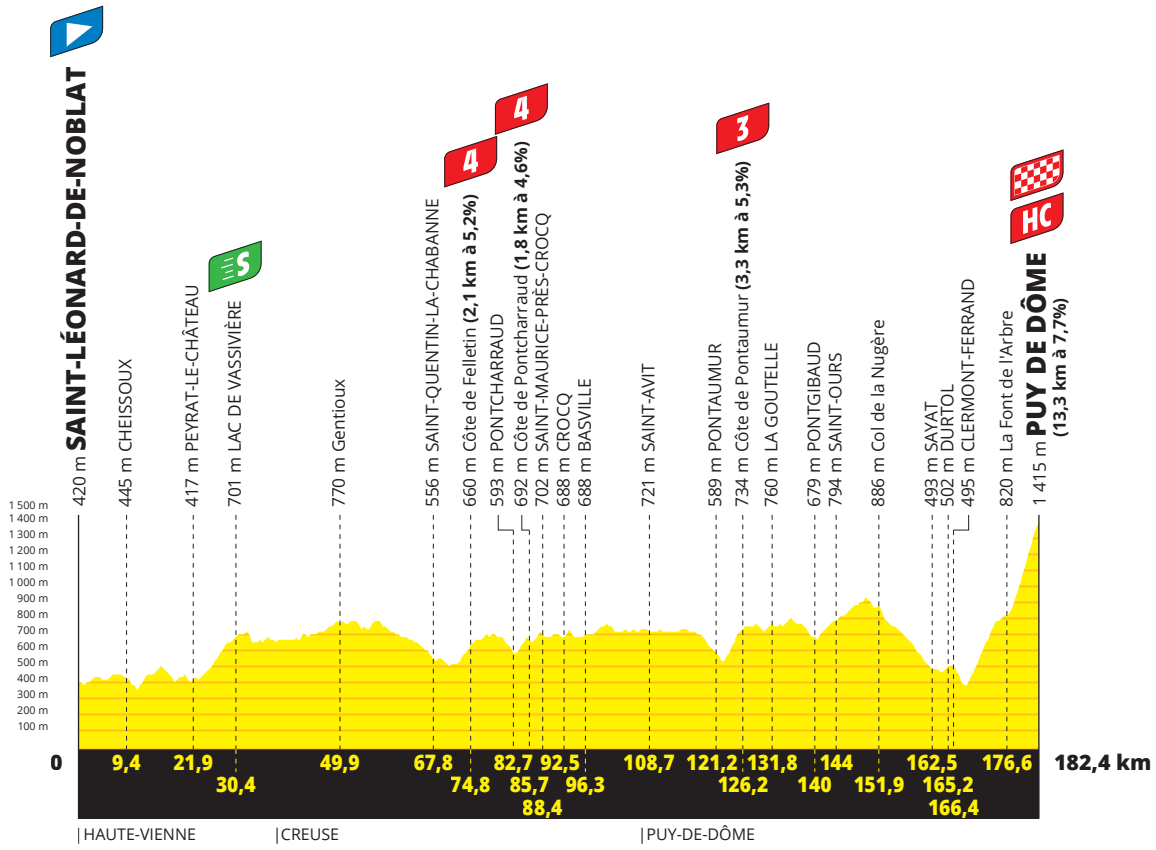

SPRINT INTERMÉDIAIRE • PROFIL ET PLAN

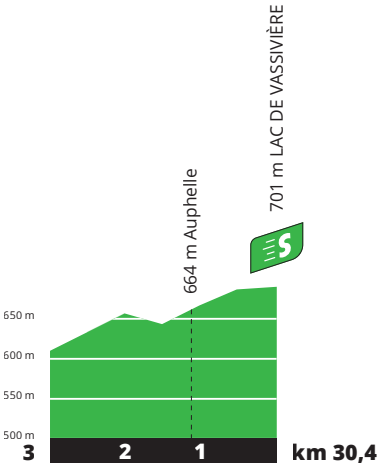

KM 30,4 • LAC DE VASSIVIÈRE

ITINÉRAIRE HORAIRE

KM		ÉTAPE 9		HORAIRES			
À parcourir	Parcourus			Caravane	42 km/h	40 km/h	38 km/h
HAUTE-VIENNE (87)							
		D941	**SAINT-LÉONARD-DE-NOBLAT (D941-D13)** DÉPART FICTIF	11:30	13:30	13:30	13:30
182.4	**0**	**D13**	**SAINT-LÉONARD-DE-NOBLAT** DÉPART RÉEL Km 0	**11:45**	**13:45**	**13:45**	**13:45**
180.7	1.7		Les Clauds	11:48	13:47	13:47	13:48
179.8	2.6		CHAMPNÉTERY	11:49	13:49	13:49	13:49
179	3.4		Bois-Mallet	11:50	13:50	13:50	13:50
178.1	4.3		La Réserve	11:52	13:51	13:51	13:52
177.6	4.8		Belleprade	11:52	13:52	13:52	13:52
177.1	5.3		Rieux-Peyroux	11:53	13:53	13:53	13:53
175.3	7.1		Villemonteix	11:56	13:55	13:56	13:56
173	9.4		CHEISSOUX	12:00	13:58	13:59	14:00
171.1	11.3		Moulin de Cheissoux	12:03	14:01	14:02	14:03
168.8	13.6		Clédat (SAINT-JULIEN-LE-PETIT)	12:06	14:04	14:05	14:06
167.7	14.7		Carrefour D13-D5	12:08	14:06	14:07	14:08
166.6	15.8	D5	La Maraude (SAINT-JULIEN-LE-PETIT)	12:10	14:07	14:09	14:10
164.9	17.5		Les Croisilles (SAINT-JULIEN-LE-PETIT)	12:13	14:10	14:11	14:13
160.5	21.9		PEYRAT-LE-CHÂTEAU (D5-D940-VC-D13)	12:19	14:16	14:18	14:19
154.6	27.8	D13	Les Bordes (près) (D13-D222)	12:29	14:25	14:27	14:29
153	29.4	D222	Auphelle	12:31	14:27	14:29	14:31
152.1	30.3		Lac de Vassivière	12:33	14:28	14:30	14:33
152	**30.4**		**LAC DE VASSIVIÈRE**	**12:33**	**14:28**	**14:30**	**14:33**
146.8	35.6		Carrefour D222-D43	12:41	14:36	14:38	14:41
146	36.4	D43	Châteaucourt (BEAUMONT-DU-LAC)	12:42	14:37	14:39	14:42
145.4	37		Nergout (BEAUMONT-DU-LAC)	12:43	14:38	14:40	14:43
CREUSE (23)							
143.8	38.6	D35	Vauveix (ROYÈRE-DE-VASSIVIÈRE) (D35-D34)	12:46	14:40	14:43	14:46
141.5	40.9	D34	Broussas de Maulde (FAUX-LA-MONTAGNE)	12:50	14:43	14:46	14:50
140.4	42		Carrefour D34-D3	12:51	14:45	14:48	14:51
140.1	42.3	D3	Carrefour D3-D35 A	12:52	14:45	14:48	14:52
139.2	43.2	D35 A	Lachaud (GENTIOUX-PIGEROLLES) (D35 A-D8)	12:53	14:47	14:50	14:53
132.5	49.9	D8	Gentioux (GENTIOUX-PIGEROLLES) (D8-D992)	13:04	14:56	15:00	15:04
127.7	54.7	D992	Villemoneix (GENTIOUX-PIGEROLLES)	13:11	15:03	15:07	15:11
126.9	55.5		Pierre-Pointe (GENTIOUX-PIGEROLLES)	13:13	15:04	15:08	15:13
122.9	59.5		Le Chiroux (LA NOUAILLE)	13:19	15:10	15:14	15:19
118.6	63.8		Sous les Fougères (LA NOUAILLE)	13:26	15:16	15:21	15:26
114.6	67.8		SAINT-QUENTIN-LA-CHABANNE	13:32	15:22	15:27	15:32
112.4	70		La Maurie (D992-D23)	13:35	15:25	15:30	15:35
111.8	70.6	D23	FELLETIN (D23-D10-D982-D10)	13:36	15:26	15:31	15:36
107.6	**74.8**	**D10**	**Côte de Felletin** 4	**13:43**	**15:32**	**15:37**	**15:43**
107.6	74.8		La Croix Blanche	13:43	15:32	15:37	15:43
103.9	78.5		Saint-Antoine (SAINT-FRION)	13:49	15:37	15:43	15:49
101.4	81		Prugnes	13:53	15:41	15:46	15:53
99.7	82.7		PONTCHARRAUD	13:56	15:43	15:49	15:56
96.7	**85.7**		**Côte de Pontcharraud** 4	**14:00**	**15:47**	**15:54**	**16:00**
94	88.4		SAINT-MAURICE-PRÈS-CROCQ	14:05	15:51	15:58	16:05
93.2	89.2		Le Treix (SAINT-PARDOUX-D'ARNET)	14:06	15:52	15:59	16:06
92.3	90.1		Chez Gobert (SAINT-PARDOUX-D'ARNET)	14:07	15:54	16:00	16:07
91.1	91.3		La Core (SAINT-PARDOUX-D'ARNET)	14:09	15:55	16:02	16:09
91	91.4		Les Charraudes (SAINT-PARDOUX-D'ARNET)	14:09	15:55	16:02	16:09
89.9	92.5		CROCQ (D10-D996-D28-D10)	14:11	15:57	16:04	16:11

DISTANCE DÉPART FICTIF DÉPART RÉEL

4,3 km

COLS OU CÔTES OU ARRIVÉE EN ALTITUDE

- 4 **km 74,8 - Côte de Felletin**
  Montée de 2,1 km à 5,2 %
- 4 **km 85,7 - Côte de Pontcharraud**
  Montée de 1,8 km à 4,6 %
- 3 **km 126,2 - Côte de Pontaumur**
  Montée de 3,3 km à 5,3 %
- HC **km 182,4 - Puy de Dôme**
  Montée de 13,3 km à 7,7 %

RELAIS-ÉTAPE

Esplanade
63230 Saint-Ours-Les-Roches
Km 145,9

ITINÉRAIRE HORS COURSE

Évacuation dès le parking hors course (pas d'emprunt du parcours). Emprunter la D941, D979 avant de prendre l'A20 par l'entrée n°35 en direction de Brive-la-Gaillarde. À hauteur de Saint-Pardoux-l'Ortigier, quitter l'A20 pour prendre l'A89 en direction de Clermont-Ferrand. À hauteur de Combronde, quitter l'A89 pour emprunter l'A71/A89 en direction de Lyon. Sortir de l'A71/A89 par l'A710, la D69 puis le boulevard Lavoisier.
Point d'insertion sur le parcours : carrefour boulevard Lavoisier - rue Paul Diomède à 16,3 km de la ligne d'arrivée
Distance totale : 275 km

RESTRICTION CARAVANE

Km 182,4 - Puy de Dôme
Route très étroite et à forts pourcentages. Dérivation de la totalité de la Caravane au km 176,6 (La Font de l'Arbre)

ITINÉRAIRE HORAIRE

KM		ÉTAPE 9		HORAIRES			
À parcourir	Parcourus			Caravane	42 km/h	40 km/h	38 km/h
87.3	95.1		Tatarde	14:15	16:01	16:08	16:15
86.1	96.3		BASVILLE	14:17	16:03	16:09	16:17
81.2	101.2		LA MAZIÈRE-AUX-BONS-HOMMES	14:25	16:09	16:17	16:25
78.2	104.2		Carrefour D10-D941	14:29	16:14	16:21	16:29
77.3	105.1	D941	Létrade (MÉRINCHAL)	14:31	16:15	16:23	16:31
			PUY-DE-DÔME (63)				
74.5	107.9		Les Hauts du Guet	14:35	16:19	16:27	16:35
73.7	108.7		SAINT-AVIT (D941-D13-D941)	14:37	16:20	16:28	16:37
72.1	110.3		Bavard	14:39	16:22	16:30	16:39
71.5	110.9		Champ des Martyrs (CONDAT-EN-COMBRAILLE)	14:40	16:23	16:31	16:40
70.1	112.3		Le Cheval Blanc (CONDAT-EN-COMBRAILLE)	14:42	16:25	16:33	16:42
68.8	113.6		Puy Maury (CONDAT-EN-COMBRAILLE)	14:44	16:27	16:35	16:44
67.5	114.9		La Baraque (CONDAT-EN-COMBRAILLE)	14:46	16:29	16:37	16:46
64.3	118.1		La Rodde (COMBRAILLES)	14:51	16:34	16:42	16:51
63.8	118.6		Le Boueix (COMBRAILLES)	14:52	16:34	16:43	16:52
62.4	120		Vaury	14:54	16:36	16:45	16:54
61.2	121.2		PONTAUMUR	14:56	16:38	16:47	16:56
56.2	**126.2**		**Côte de Pontaumur** 3	**15:04**	**16:45**	**16:54**	**17:04**
54	128.4		Ballot	15:08	16:48	16:57	17:08
50.6	131.8		LA GOUTELLE	15:13	16:53	17:03	17:13
49.3	133.1		La Fayolle	15:15	16:55	17:05	17:15
46.5	135.9		La Ganne d'Issert	15:19	16:59	17:09	17:19
45.9	136.5		BROMONT-LAMOTHE	15:20	17:00	17:10	17:20
42.6	139.8		Carrefour D941-D943	15:26	17:05	17:15	17:26
42.4	140	D943	PONTGIBAUD	15:26	17:05	17:15	17:26
40.6	141.8		Le Verrouil (SAINT-OURS-LES-ROCHES)	15:29	17:08	17:18	17:29
38.4	144		SAINT-OURS	15:32	17:11	17:21	17:32
35.6	146.8		Le Vauriat	15:37	17:15	17:25	17:37
35.4	**147**		**Passage à niveau n°335**	**15:37**	**17:15**	**17:25**	**17:37**
30.5	151.9		Col de la Nugère	15:45	17:22	17:33	17:45
28.7	153.7		Le Cratère (VOLVIC)	15:48	17:25	17:36	17:48
27.4	**155**		**Passage à niveau n°345**	**15:50**	**17:26**	**17:37**	**17:50**
24.7	157.7		Argnat (près)	15:54	17:30	17:41	17:54
19.9	162.5		SAYAT	16:01	17:37	17:49	18:01
18	164.4		NOHANENT (près)	16:04	17:40	17:51	18:04
17.2	165.2		DURTOL	16:06	17:41	17:53	18:06
16	166.4		CLERMONT-FERRAND (D943-VC-D69-D941)	16:08	17:43	17:55	18:08
8.8	173.6	D941	Bellevue (ORCINES)	16:19	17:53	18:05	18:19
8.2	174.2		La Baraque (ORCINES) (D941-D942)	16:20	17:54	18:06	18:20
5.8	176.6	D942	La Font de l'Arbre (ORCINES) (D942-D68)	16:24	17:57	18:10	18:24
4.8	177.6	D68	Carrefour D68-VC	16:25	17:59	18:11	18:25
4.7	177.7	VC	Parking du Panoramique des Dômes	16:26	17:59	18:11	18:26
0	**182.4**		**PUY DE DÔME (1 415 m)** HC	**16:33**	**18:05**	**18:18**	**18:33**

PROFIL PARTICULIER

PUY DE DÔME

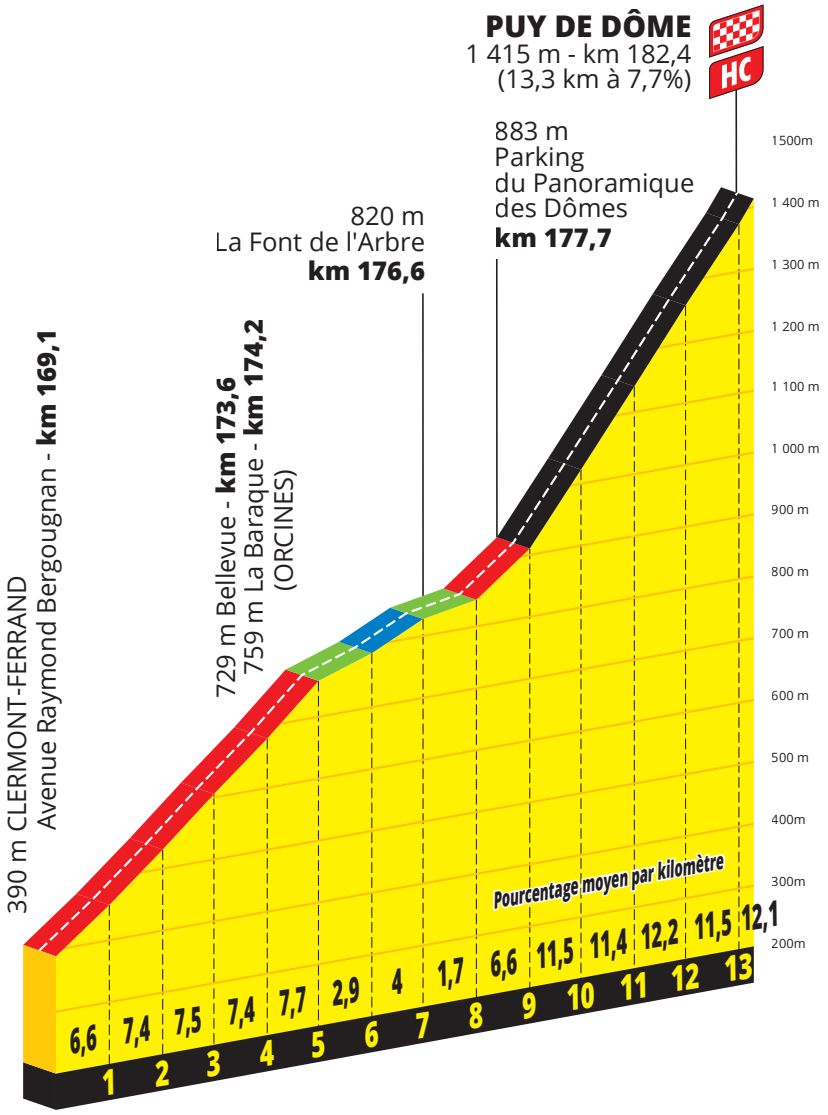

DERNIERS KM DE L'ÉTAPE

y aller avec waze

PLAN DES DERNIERS KM

LIGNE D'ARRIVÉE

VC, à l'extrémité d'une ligne droite finale de 10 m
Largeur : 4 m

CENTRE DE PRESSE

Salle Omnisports
60, route de Limoges - Orcines
Distance de l'arrivée : 9 km
Distance du parking équipes : 3 km

ACCUEIL INVITÉS

Parking du Panoramique des Dômes
Chemin du Couleyras - 63870 Orcines
Ouverture : 14h45

STATION-SERVICE

Relais Total La Plaine
108, boulevard Étienne Clémentel - 63100 Clermont-Ferrand
Tél. : + 33 (0)4 73 24 23 18
Horaires : de 14h00 à 19h00

ARRIVÉE

PLAN D'ARRIVÉE

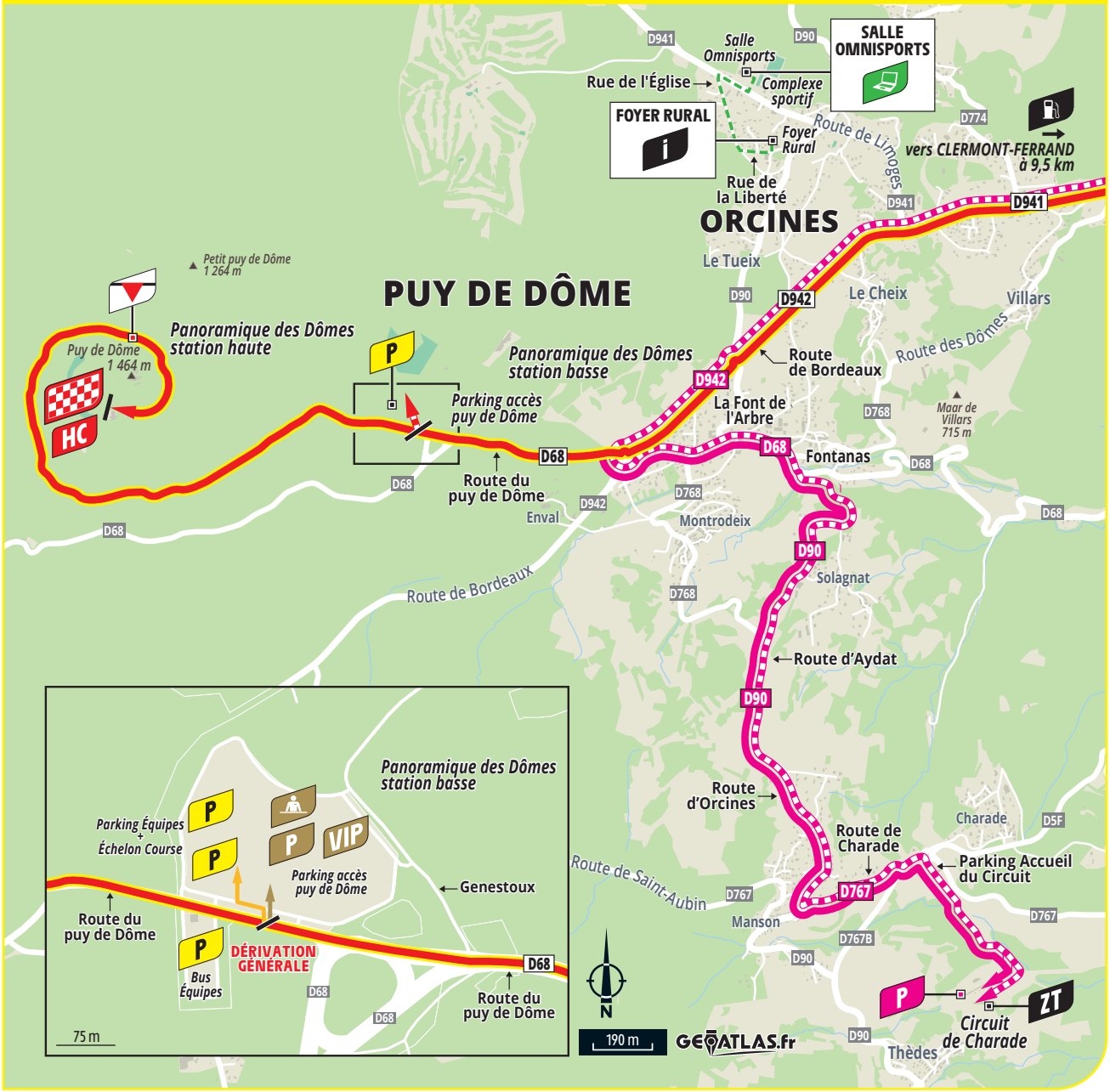

ÉVACUATION

PLAN D'ÉVACUATION

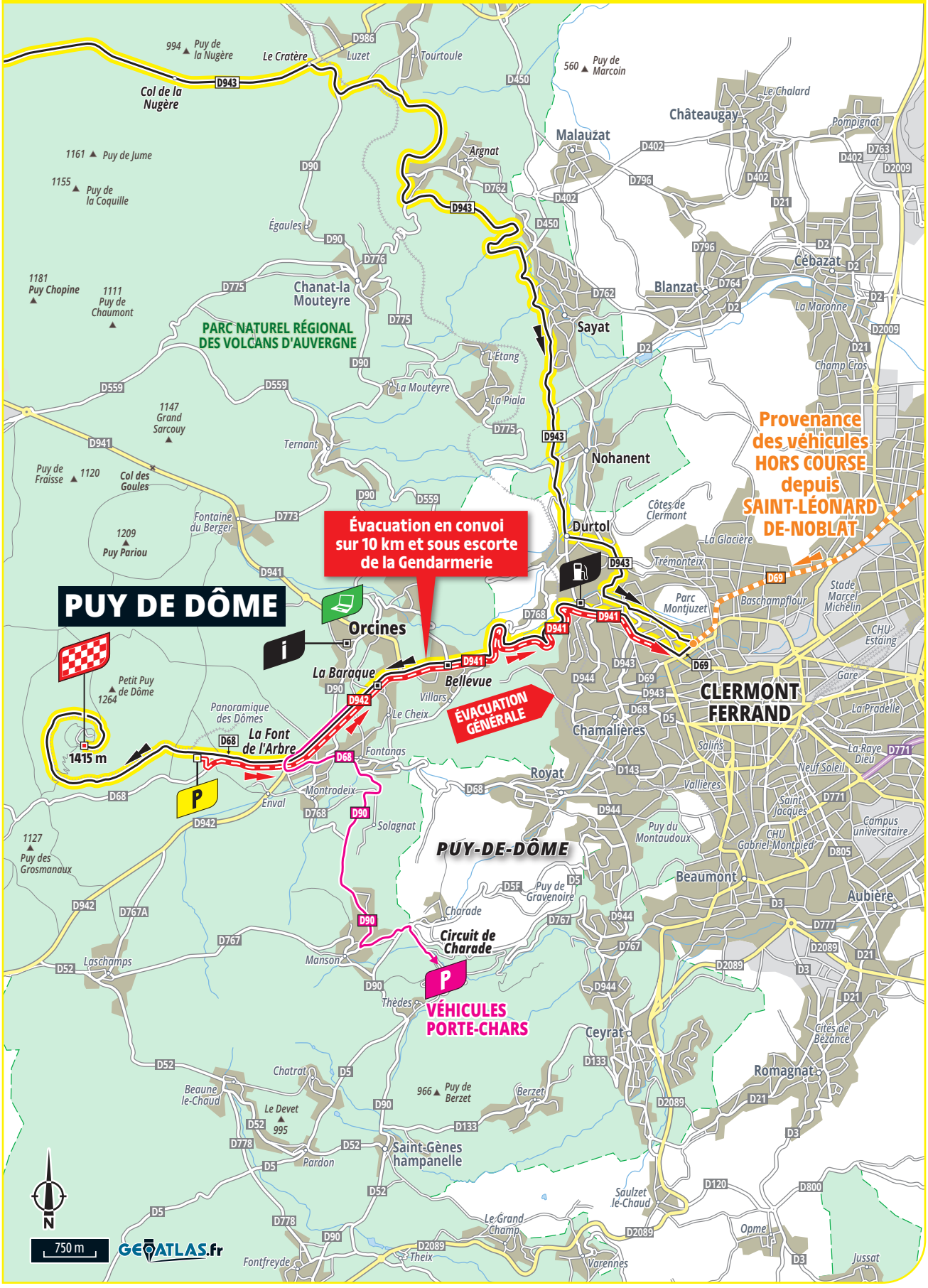

CLERMONT-FERRAND
À VOIR, À FAIRE

VILLE À VÉLO 2023 TOUR DE FRANCE

Chaîne des Puys, Puy-de-Dôme ©Hemis/Clermont Auvergne Tourisme

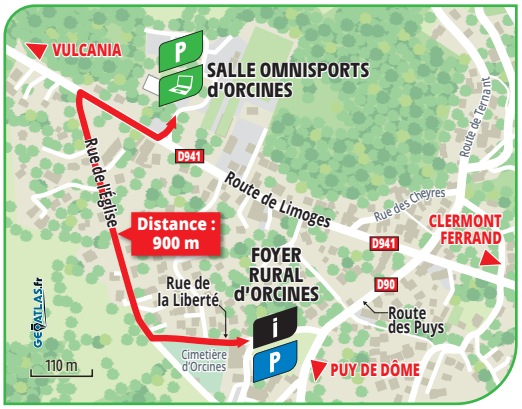

Préfecture du Puy-de-Dôme (63)
Habitants : 150 000 (Clermontois et Clermontoises), 300 000 habitants dans les 21 communes de Clermont Auvergne Métropole
clermont-ferrand.fr · **clermontmetropole.eu**

Animations gratuites

- **Place du 1er mai (accès en tramway), du 10 au 12 juillet :** rendez-vous au Fan Park du Tour de France avec de nombreuses animations autour du vélo et du sport à Clermont. Découvrez également la ville à vélo.
- **Place de Jaude :** le lundi soir, spectacle grandiose pour l'ouverture de la programmation culturelle estivale clermontoise les Contre-Plongées.
- **Visites guidées gratuites du centre historique de Clermont-Ferrand** proposées par l'Office de Tourisme métropolitain
  · *Renseignements :* + 33 (0)4 73 98 65 00

Chaîne des Puys-faille de Limagne

Depuis 2018, le site de la Chaîne des Puys-faille de Limagne est inscrit au patrimoine mondial de l'UNESCO en tant que haut lieu tectonique. Marqueur identitaire de la métropole, le puy de Dôme (1 465 m) classé Grand Site de France domine la chaîne des puys et son alignement de 80 volcans. Accessible à pied ou en train à crémaillère, il offre un panorama exceptionnel de la Limagne aux monts du Sancy.

Cathédrale Notre-Dame-de-l'Assomption

L'emblématique cathédrale se dresse sur la butte centrale de Clermont, au cœur de la vieille ville. C'est le premier et plus vaste édifice entièrement construit en pierre de lave de Volvic. Son chantier a débuté au XIIIe siècle pour s'achever au XIXe siècle sous la conduite du célèbre architecte Viollet-le-Duc. On lui doit les deux flèches de 90 m de hauteur. Le chevet est caractéristique du style gothique de l'Île-de-France. La cathédrale recèle un ensemble unique de peintures murales et de vitraux de différentes périodes, dont de rares vitraux romans.
Place de la Victoire, Clermont-Ferrand

Basilique Notre-Dame-du-Port

Un chef-d'œuvre de l'art roman ! Inscrite au patrimoine mondial de l'UNESCO au titre des Chemins de Saint-Jacques-de-Compostelle en France, la basilique du XIIe siècle est célèbre pour son chevet pyramidal orné de rosaces, son portail sculpté et plus de 250 chapiteaux romans aux remarquables décors.
4, rue Notre-Dame-du-Port, Clermont-Ferrand

FAN PARK

Place du 1er Mai · **Horaires :** de 14h00 à 19h00

CENTRE DE PRESSE

Salle Omnisports
60, route de Limoges - 63870 Orcines
Distance de l'arrivée : 9 km

STATION-SERVICE

Relais Total La Plaine
108, boulevard Étienne Clémentel - 63100 Clermont-Ferrand
Tél. : + 33 (0)4 73 24 23 18 · **Horaires :** de 14h00 à 19h00

Place de Jaude, Clermont-Ferrand ©Luc Olivier

Cathédrale Notre-Dame de l'Assomption, Clermont-Ferrand ©Getty Images/Thierry64

IMPRIMERIE DES CHÊNES VERTS
MILLAU FRAIS
CAP DU CRES
MILLAU
VELO
Cressan
Vallée d'Aoste
©A.S.O. - Charly Lopez

ÉTAPE 10 | MARDI 11 JUILLET | 167,2 KM

VULCANIA

Centre de culture scientifique et parc d'attractions autour du volcanisme
Situé à Saint-Ours-les-Roches dans le Puy-de-Dôme (63)
Habitants : 67 500 dans les 31 communes de la Communauté d'agglomération Riom Limagne et Volcans, 662 000 dans le Puy-de Dôme
vulcania.com · **rlv.eu** · **auvergnerhonealpes.fr**

Tour de France : site-étape pour la 1re fois

- **À vélo :** saison 2023 thématisée 3V pour Vélo,Volcans,Vulcania avec la piste de Vulcain (exercices de maniabilité sur un parcours de pump track dans le parc) et les draisiennes de Tambora (voir À noter), un parcours ludique pour les enfants
- **À savoir** la Chaîne des Puys-faille de Limagne est inscrite au patrimoine mondial de l'UNESCO en tant que haut lieu tectonique. Vulcania inauguré en 2002, s'articule autour de trois univers thématiques (les volcans, les phénomènes naturels, la terre dans l'espace)
- **À voir :** planétarium (le plus grand de France), attractions, animations scientifiques, spectacles, expositions
- **À table :** potée auvergnate, truffade, fromages (saint-nectaire, fourme d'Ambert)
- **À noter :** le Tambora est un volcan indonésien dont la violente éruption en 1815 provoqua sur la planète un changement climatique entraînant un début de famine dû à la baisse des récoltes. Pour pouvoir se nourrir, il fallut donc, et notamment en Allemagne, abattre les chevaux, l'unique moyen de locomotion à l'époque. C'est deux ans plus tard, en 1817, que le baron Karl Drais eut l'idée, pour les remplacer, d'inventer une machine avec des roues. La draisienne était née. C'est l'ancêtre du vélo.

Parc européen du volcanisme, Vulcania ©J-Damase

Show pyrotechnique, Vulcania ©Vulcania

Abbatiale Saint-Austremoine, Issoire ©Getty Images

Tour de l'Horloge, Issoire ©Ville d'Issoire

ISSOIRE

VILLE À VÉLO 2023 TOUR DE FRANCE

Sous-préfecture du Puy-de-Dôme (63)
Habitants : 15 300 (Issoiriens et Issoiriennes), 57 000 dans les 88 communes de la Communauté d'agglomération Agglo Pays d'Issoire, 662 000 dans le Puy-de-Dôme
issoire.fr · **capissoire.fr**

Tour de France : ville-étape pour la 5e fois. En 2011, c'est après un départ d'Issoire en direction de Saint-Flour que Thomas Voeckler va connaître une seconde épopée en jaune. Parti dans la bonne échappée et deuxième de l'étape derrière Luis Leon Sanchez, il signe un nouveau bail de dix jours avec le Maillot Jaune. Comme il l'avait déjà fait en 2004.

- **À vélo :** 15 km d'aménagements cyclables et une soixantaine de points de stationnement. Traversée par la Véloroute Via Allier (435 km dont 112 km sur le Pays d'Issoire), 170 km de parcours balisés VTT au départ d'Issoire (une dizaine de circuits VTT sur tout le territoire) et 25 vélos en libre-service.
- **À savoir :** Union Sportive Issoirienne (39 clubs affiliés) · *Événements :* JEMA (Journées européennes des métiers d'art), Salon des sports mécaniques, Trans'Yssoirienne (course à obstacles)
- **À voir :** abbatiale Saint-Austremoine (XIIe siècle, art roman auvergnat, plus grande des églises romanes de Basse-Auvergne), Tour de l'Horloge (XVe siècle)
- **À table :** fromage (l'yssoirien), pâtisserie (le Suprême d'Issoire), fruits de Limagne, vins de Boudes
- **À noter :** élue en 2016 Ville la plus sportive du Massif central (catégorie de 15 000 à 20 000 habitants), labels Plus Beaux Détours de France, Ville et Pays d'art et d'histoire, Commerce et Artisanat dans la ville, Terre de Jeux 2024, 3 fleurs.

VULCANIA
Km 0
3 Col de la Moréno
3 Col de Guéry
2 Col de la Croix Saint-Robert
1451 m
S Le Mont-Dore
3 Côte de Saint-Victor la-Rivière
3 Côte de la Chapelle Marcousse
ISSOIRE
PUY-DE-DÔME
CANTAL
HAUTE-LOIRE
PARC NATUREL RÉGIONAL DES VOLCANS D'AUVERGNE
Clermont Ferrand
Riom
Puy de Dôme 1465
1885 Puy de Sancy
©2023 GEOATLAS.fr
3 km

ACCÈS ET DÉPART

PPO
Sortie n°26 sur l'A89
à 12 km du départ

y aller avec waze

ACCUEIL INVITÉS
Entre le parking P14 et P16 (près de l'entrée du Village du Tour)
Ouverture : 9h30

VILLAGE DU TOUR DE FRANCE
Aire de camping-cars
Ouverture : 10h00

CARAVANE PUBLICITAIRE
Parking : rue de la Chapelle, terrain en stabilisé, terrain de pétanque et D62
Parking technique : rue du Colonel Gaspard
Évacuation du parking : de 10h45 à 11h15
Passage sur la ligne de départ : de 10h55 à 11h25

COURSE
Rassemblement de départ :
Parc Vulcania - secteur terrasse haute et portail
Signature : de 11h45 à 12h45
Appel : 13h00
Départ fictif : 13h05, portail d'accès au Parc Vulcania
Départ réel : 13h20, sur la D942, soit à 7,8 km du lieu de rassemblement

ACCÈS AU DÉPART

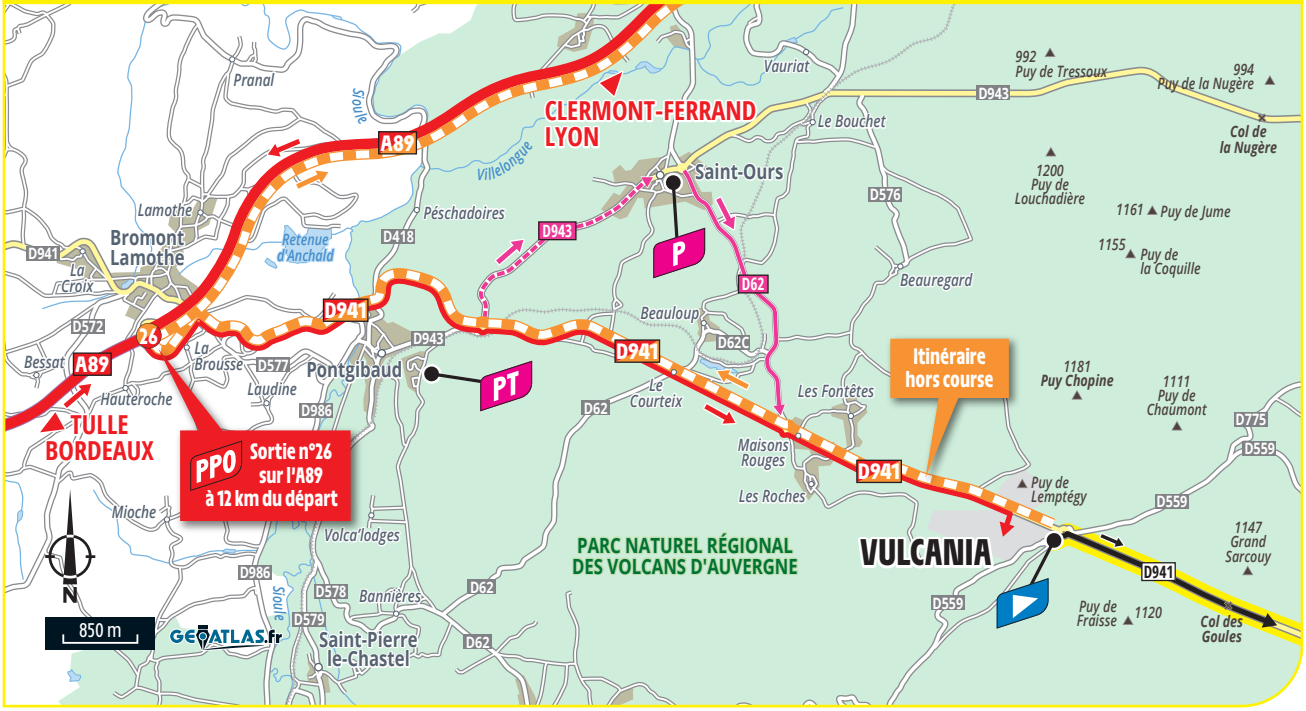

PLAN DE SITUATION

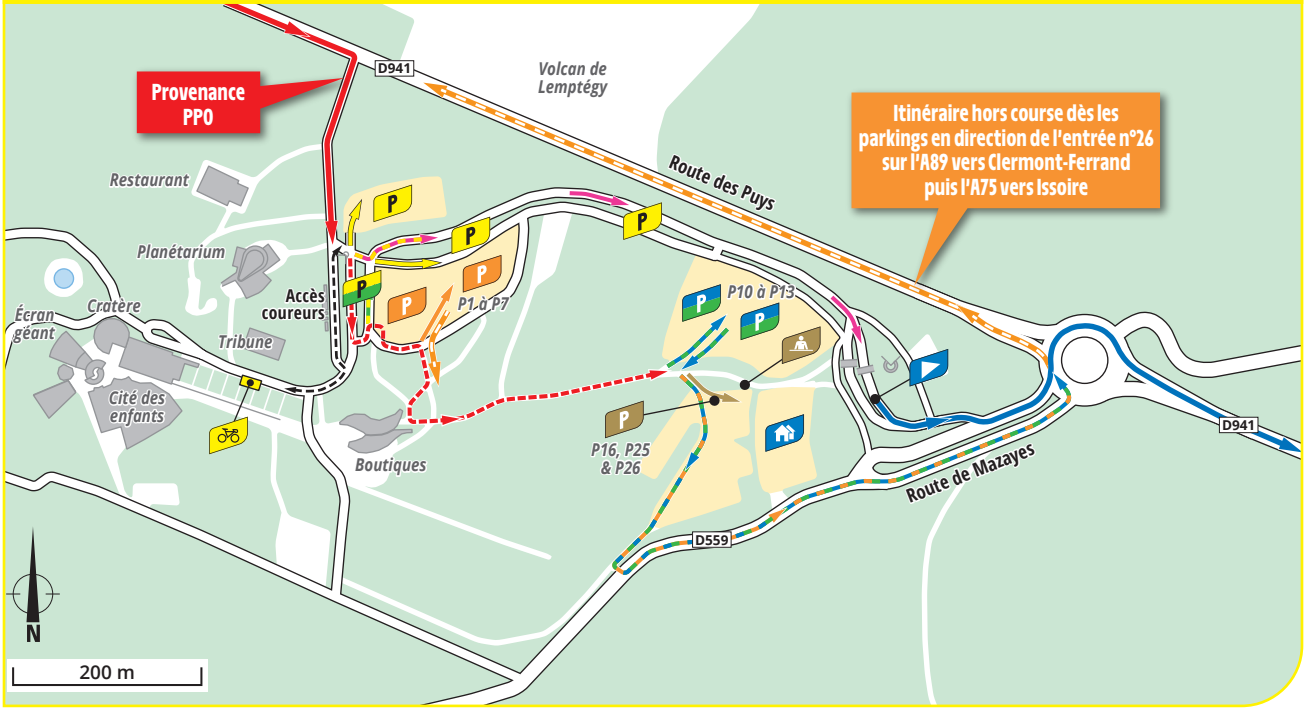

PROFILS ET PLAN

PROFIL DE L'ÉTAPE

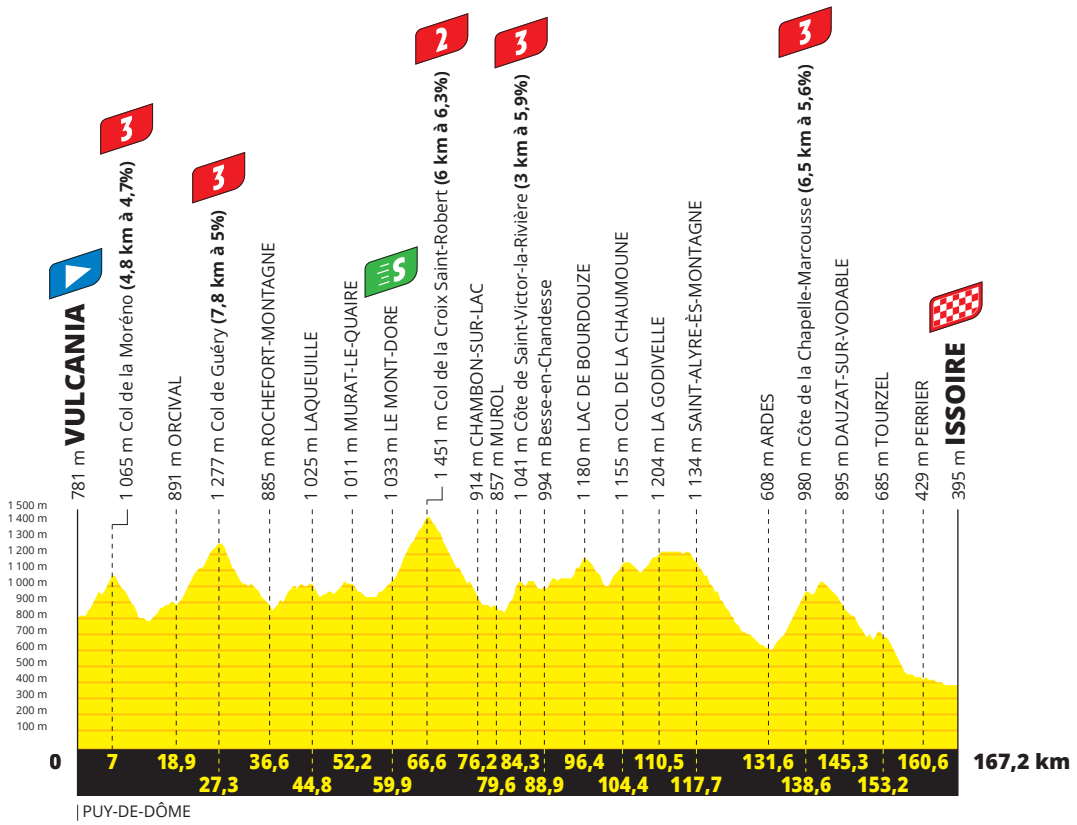

SPRINT INTERMÉDIAIRE • PROFIL ET PLAN

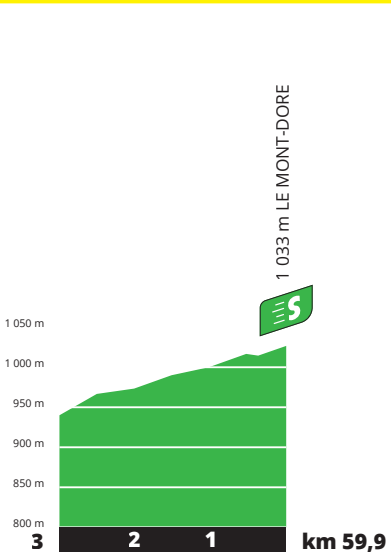

KM 59,9 • LE MONT-DORE

ITINÉRAIRE HORAIRE

KM		ÉTAPE 10		HORAIRES			
À parcourir	Parcourus			Caravane	42 km/h	40 km/h	38 km/h
PUY-DE-DÔME (63)							
		D559	**VULCANIA (D559-D941-942)** DÉPART FICTIF	**11:05**	**13:05**	**13:05**	**13:05**
167.2	**0**	**D942**	**VULCANIA** DÉPART RÉEL Km 0	**11:20**	**13:20**	**13:20**	**13:20**
166.8	0.4		La Baraque (ORCINES)	11:21	13:21	13:21	13:21
165.5	1.7		La Font de l'Arbre (ORCINES)	11:23	13:22	13:22	13:23
165.1	2.1		Enval (ORCINES)	11:23	13:23	13:23	13:23
160.2	**7**		**Col de la Moréno** 3	**11:31**	**13:30**	**13:30**	**13:31**
156.5	10.7		Les Bramauds (NÉBOUZAT)	11:37	13:35	13:36	13:37
155.1	12.1		Carrefour D942-D216	11:39	13:37	13:38	13:39
154.5	12.7	D216	Pont des Eaux (NÉBOUZAT)	11:40	13:38	13:39	13:40
152.9	14.3		Villejacques (SAINT-BONNET-PRÈS-ORCIVAL)	11:43	13:40	13:41	13:43
151.6	15.6		La Baraquette (SAINT-BONNET-PRÈS-ORCIVAL)	11:45	13:42	13:43	13:45
151.3	15.9		Carrefour D216-D27	11:45	13:43	13:44	13:45
148.3	18.9	D27	ORCIVAL (D27-D27 A-D27)	11:50	13:47	13:48	13:50
147	20.2		Le Bâtiment Neuf	11:52	13:49	13:50	13:52
145.4	21.8		Rouchaube	11:54	13:51	13:53	13:54
143.5	23.7		Douharesse-Haut	11:57	13:54	13:56	13:57
141.4	25.8		Carrefour D27-D983	12:01	13:57	13:59	14:01
139.9	**27.3**	**D983**	**Col de Guéry** 3	**12:03**	**13:59**	**14:01**	**14:03**
139.7	27.5		Carrefour D983-D80	12:03	13:59	14:01	14:03
135.9	31.3	D80	Le Cros-Haut	12:09	14:05	14:07	14:09
133.4	33.8		La Gratade	12:13	14:08	14:11	14:13
130.6	36.6		ROCHEFORT-MONTAGNE (D80-D216-D2089)	12:18	14:12	14:15	14:18
124.2	43	D2089	Carrefour D2089-D922	12:28	14:21	14:24	14:28
122.4	44.8	D922	LAQUEUILLE	12:31	14:24	14:27	14:31
118.9	48.3		Le Grand Baguay (SAINT-SAUVES-D'AUVERGNE) (près)	12:36	14:29	14:32	14:36
118.3	48.9		Carrefour D922-D219	12:37	14:30	14:33	14:37
115	52.2	D219	MURAT-LE-QUAIRE	12:42	14:35	14:38	14:42
114	53.2		Le Pessy	12:44	14:36	14:40	14:44
112.3	54.9		Les Planches (D219-D996)	12:47	14:38	14:42	14:47
111.3	55.9	D996	Le Genestoux	12:48	14:40	14:44	14:48
109.7	57.5		LE MONT-DORE (D996-VC-D101-D983-D36)	12:51	14:42	14:46	14:51
107.3	**59.9**		**LE MONT-DORE** 5	**12:54**	**14:45**	**14:50**	**14:54**
100.6	**66.6**	**D36**	**Col de la Croix Saint-Robert (1 451 m)** 2	**13:05**	**14:55**	**15:00**	**15:05**
95.6	71.6		Carrefour D36-D636	13:13	15:02	15:07	15:13
92.4	74.8	D636	Serrette (D636-D996)	13:18	15:07	15:12	15:18
91	76.2	D996	CHAMBON-SUR-LAC	13:20	15:09	15:14	15:20
89.6	77.6		Varennes	13:23	15:11	15:16	15:23
89.3	77.9		Lac Chambon	13:23	15:11	15:17	15:23
87.6	79.6		MUROL (D996-D5)	13:26	15:14	15:19	15:26
83.6	83.6	D5	SAINT-VICTOR-LA-RIVIÈRE	13:32	15:19	15:25	15:32
82.9	**84.3**		**Côte de Saint-Victor-la-Rivière** 3	**13:33**	**15:20**	**15:26**	**15:33**
78.3	88.9		Besse-en-Chandesse (BESSE-ET-SAINT-ANASTAISE) (D5-D978-D36-VC-D978-D149-D36)	13:40	15:27	15:33	15:40
70.8	96.4	D36	Lac de Bourdouze (BESSE-ET-SAINT-ANASTAISE)	13:52	15:38	15:45	15:52
67.5	99.7		Les Combes (COMPAINS)	13:57	15:42	15:49	15:57
66.7	100.5		COMPAINS (près) (D36-D26)	13:59	15:43	15:51	15:59
62.8	104.4	D26	Col de la Chaumoune (COMPAINS)	14:05	15:49	15:57	16:05
60.3	106.9		Carrefour D26-D32	14:09	15:53	16:00	16:09
56.7	110.5	D32	LA GODIVELLE	14:14	15:58	16:06	16:14

DISTANCE DÉPART FICTIF DÉPART RÉEL

7,8 km

COLS OU CÔTES OU ARRIVÉE EN ALTITUDE

3 **km 7 - Col de la Moréno**
Montée de 4,8 km à 4,7 %

3 **km 27,3 - Col de Guéry**
Montée de 7,8 km à 5 %

2 **km 66,6**
Col de la Croix Saint-Robert
Montée de 6 km à 6,3 %

3 **km 84,3**
Côte de Saint-Victor-la-Rivière
Montée de 3 km à 5,9 %

3 **km 138,6**
Côte de la Chapelle-Marcousse
Montée de 6,5 km à 5,6 %

RELAIS-ÉTAPE

Parking des Écoles
63610 Besse-et-Saint-Anastaise
Km 88,9

ITINÉRAIRE HORS COURSE

Évacuation dès le parking hors course (pas d'emprunt du parcours). Quitter le parking par la D559 puis couper l'itinéraire défilé au rond-point D559-D941 pour prendre la D941 en direction de l'entrée n°26 de l'A89. Poursuivre sur l'A89, l'A71 et l'A75 vers Issoire. Quitter l'A75 à la sortie n°11 « Issoire - centre » puis prendre la D716, route de Clermont-Ferrand, boulevard Pasteur, boulevard André Malraux.
Point d'insertion sur le parcours de la course : carrefour rue du 8 Mai (D996)-boulevard de Barrière (D909) à 2 km de la ligne d'arrivée
Distance totale : 97 km

ITINÉRAIRE HORAIRE

KM		ÉTAPE 10		HORAIRES			
À parcourir	Parcourus			Caravane	42 km/h	40 km/h	38 km/h
52.1	115.1		Carrefour D32-D36	14:22	16:04	16:13	16:22
51.7	115.5	D36	Col de la Volpilière	14:22	16:05	16:13	16:22
49.5	117.7		SAINT-ALYRE-ÈS-MONTAGNE	14:26	16:08	16:16	16:26
45.4	121.8		La Jaquette (MAZOIRES)	14:32	16:14	16:23	16:32
35.6	131.6		ARDES (D36-D23)	14:48	16:28	16:37	16:48
33.4	133.8	D23	Chausse-Haut (RENTIÈRES)	14:51	16:31	16:41	16:51
28.6	138.6		LA CHAPELLE-MARCOUSSE (près)	14:59	16:38	16:48	16:59
28.6	**138.6**		**Côte de la Chapelle-Marcousse** 3	**14:59**	**16:38**	**16:48**	**16:59**
25.6	141.6		Carrefour D23-D32	15:04	16:42	16:52	17:04
23.1	144.1	D32	Moulet	15:07	16:46	16:56	17:07
21.9	145.3		DAUZAT-SUR-VODABLE	15:09	16:48	16:58	17:09
17	150.2		VODABLE (D32-D124)	15:17	16:54	17:05	17:17
15.3	151.9	D124	Ronzières (TOURZEL-RONZIÈRES)	15:20	16:57	17:08	17:20
14.5	152.7		Carrefour D124-D23	15:21	16:58	17:09	17:21
14	153.2	D23	Tourzel (TOURZEL-RONZIÈRES)	15:22	16:59	17:10	17:22
9.5	157.7		MEILHAUD	15:29	17:05	17:16	17:29
8.5	158.7		Carrefour D23-D26	15:31	17:07	17:18	17:31
6.6	160.6	D26	PERRIER (D26-D996)	15:33	17:09	17:21	17:33
4.2	163	D996	ISSOIRE (D996-VC-D716) (entrée)	15:37	17:13	17:24	17:37
0	**167.2**	**D716**	**ISSOIRE**	**15:44**	**17:19**	**17:31**	**17:44**

DERNIERS KM DE L'ÉTAPE

y aller avec waze

PLAN DES DERNIERS KM

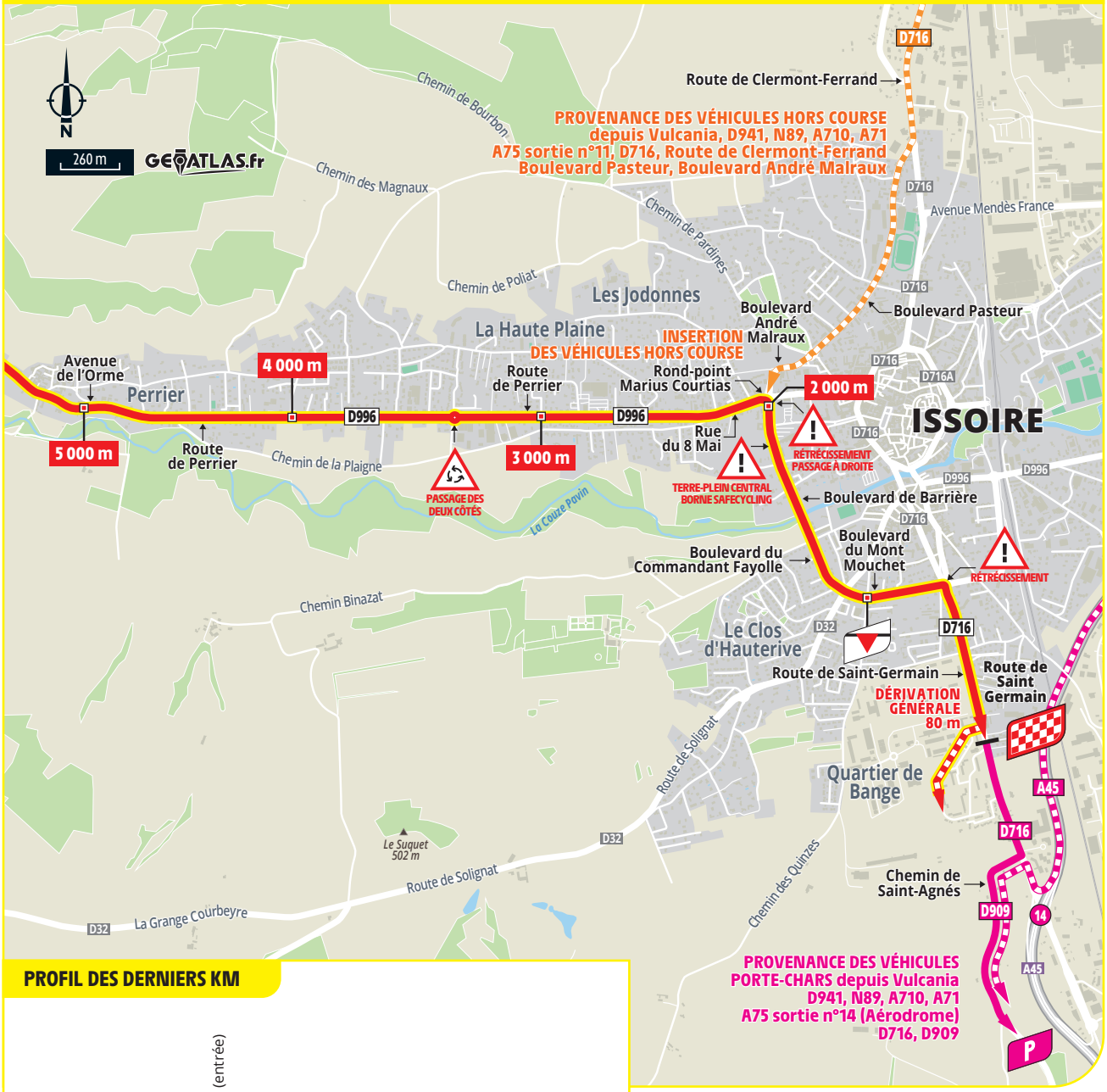

PROFIL DES DERNIERS KM



LIGNE D'ARRIVÉE

Sur D716, à l'extrémité d'une ligne droite finale de 700 m
Largeur : 6 m

CENTRE DE PRESSE

Gymnase Laura Flessel
Boulevard Pasteur - 63500 Issoire
Distance de l'arrivée : 3 km

ACCUEIL INVITÉS

Résidence d'Auvergne - 63500 Issoire
Ouverture : 14h00

STATION-SERVICE

Total Access
61, avenue John Fitzgerald Kennedy - 63500 Issoire
Tél : +33 (0)5 56 39 33 59 · **Horaires :** de 14h00 à 19h00

ARRIVÉE

PLAN D'ARRIVÉE

Vous allez emprunter l'autoroute A79 entre Issoire et Moulins.
Si vous ne disposez pas de la carte télépéage, vous devrez vous rendre sur le site pour régler votre trajet : **https://paiement.aliae.com/fr/**

ÉTAPE 11 | MERCREDI 12 JUILLET | 179,8 KM

CLERMONT-FERRAND

VILLE À VÉLO 2023 TOUR DE FRANCE

Préfecture du Puy-de-Dôme (63)
Habitants : 150 000 (Clermontois et Clermontoises), 300 000 dans les 21 communes de Clermont Auvergne Métropole
clermont-ferrand.fr · clermontmetropole.eu

Tour de France : ville-étape pour la 12e fois. En 1959, Federico Bahamontes dompte la concurrence et s'impose avec facilité lors de la 15e étape disputée contre la montre sur 13 kilomètres, entre Clermont-Ferrand et le puy de Dôme. Trois jours plus tard, il endossera le Maillot Jaune dans les Alpes et sera le premier Espagnol à inscrire son nom au palmarès du Tour.

- **À vélo :** C.Vélo (680 vélos en libre-service), projet de restructuration globale du réseau de transports en commun de la métropole avec 90 % d'aménagements cyclables le long des rives de bus
- **À savoir :** Chaîne des Puys-faille de Limagne inscrite au patrimoine mondial de l'UNESCO, ville des frères Michelin, 1er centre d'initiation à l'art pour les 0-6 ans, ASM Clermont Auvergne (rugby, Top 14, champion de France en 2010 et 2017), Clermont Foot 63 (Ligue 1) • *Sportifs :* Raphaël Géminiani (cyclisme), Rémi Cavagna (cyclisme, équipe Soudal Quick Step), Guillaume Cizeron et Gabriella Papadakis (patinage artistique, quintuples champions du monde et champions olympiques en 2022 en danse sur glace), Renaud Lavillenie (athlétisme, champion olympique de saut à la perche en 2012) • *Événements :* Festival international du court-métrage, All Star Perche
- **À voir :** basilique Notre-Dame-du-Port (XIIIe siècle, inscrite au patrimoine mondial de l'UNESCO), cathédrale Notre-Dame de l'Assomption (XIIIe siècle, construite en pierre de lave), statue de Vercingétorix, musée archéologique de la Bataille de Gergovie
- **À table :** potée auvergnate, truffade, fromages (saint-nectaire, fourme d'Ambert)
- **À noter :** candidate au titre de capitale européenne de la Culture 2028, Ville apprenante, Ville amie des enfants, Terre de Jeux 2024

Musée archéologique de la Bataille de Gergovie, Clermont-Ferrand ©Henri Derus Photographie

Place de la Victoire, Clermont-Ferrand ©Hemis/Clermont Auvergne Tourisme

Musée Anne de Beaujeu, Moulins ©J.M. Teissonnier/Ville de Moulins

Pont de fer, Moulins ©J.M. Teissonnier/Ville de Moulins

MOULINS

VILLE À VÉLO 2023 TOUR DE FRANCE

Préfecture de l'Allier (03)
Habitants : 19 300 (Moulinois et Moulinoises), 65 000 dans les 44 communes de Moulins Communauté, 345 000 dans l'Allier
ville-moulins.fr · agglo-moulins.fr · allier.fr

Tour de France : ville-étape pour la 1re fois

- **À vélo :** 1 000 km d'itinéraires vélo dans Moulins Communauté, la Via Allier, Véloroute de l'Auvergne (455 km)
- **À savoir :** Roue d'Or Moulins Yzeure Avermes Moulins Yzeure Foot 03 Auvergne (National 2), FC Moulinois rugby (Fédérale 3) • *Événements :* carnaval, Festi'BD, Fête de la Rivière Allier, Festival de cinéma Jean Carmet, Bourbonnaises pour Elles (course et marche contre le cancer du sein, réservée aux femmes)
- **À voir :** cathédrale de l'Annonciation (XVe siècle), tour Jacquemart (XVe siècle), tour de la Mal-Coiffée (vestiges de l'ancien château médiéval des ducs de Bourbon), triptyque du Maître de Moulins (XVIe siècle), pont Régemortes (XVIIIe siècle), pont de fer (XIXe siècle), maison Mantin, musée Anne de Beaujeu (collection de sculptures bourbonnaises), musée du bâtiment, musée de l'illustration jeunesse, musée de la Visitation, Centre national du costume de scène (collection de 10 000 costumes)
- **À table :** pâté de pommes de terre, Palais d'or (confiserie et chocolaterie), Piquenchâgne (gâteau bourbonnais), saint-pourçain (vin)
- **À noter :** Pays d'art et d'histoire, Ville et métiers d'art, 3 fleurs

MOULINS
4 Côte de la Croix Blanche
Lapeyrouse
Côte du Mercurol
4
4 Côte de Chaptuzat-Haut
Km 0
CLERMONT-FERRAND
CHER
ALLIER
PUY-DE-DÔME
CREUSE
NIÈVRE
PARC NATUREL RÉGIONAL DES VOLCANS D'AUVERGNE
PARC NATUREL RÉGIONAL DU LIVRADOIS-FOREZ
1200 m
1000 m
800 m
600 m
500 m
400 m
300 m
200 m
100 m
4 km
©2023 GEOATLAS.fr

ACCÈS ET DÉPART

PPO
Sortie n°15 sur l'A71
Clermont-Ferrand Nord
à 7 km du départ

y aller avec waze

ACCUEIL INVITÉS
Carrefour avenue Julien – rue Gonod
(côté place de Jaude près du centre commercial)
Ouverture : 9h30

VILLAGE DU TOUR DE FRANCE
Place de Jaude
Ouverture : 10h00

FAN PARK
Place du 1er Mai - **Horaires :** de 10h00 à 14h00

CARAVANE PUBLICITAIRE
Parking : parking Salins-Gambetta, parking gare routière et côté avenue Max Dormoy et rue Rouget de l'Isle
Parking technique : parking P3 Stade Gabriel Montpied
Évacuation du parking : de 10h55 à 11h25
Passage sur la ligne de départ : de 11h05 à 11h35

COURSE
Rassemblement de départ : place de Jaude
Signature : de 11h55 à 12h55
Appel : 13h00
Départ fictif : 13h05, boulevard Desaix
Départ réel : 13h25, sur la D210, soit à 10,3 km du lieu de rassemblement

ACCÈS AU DÉPART

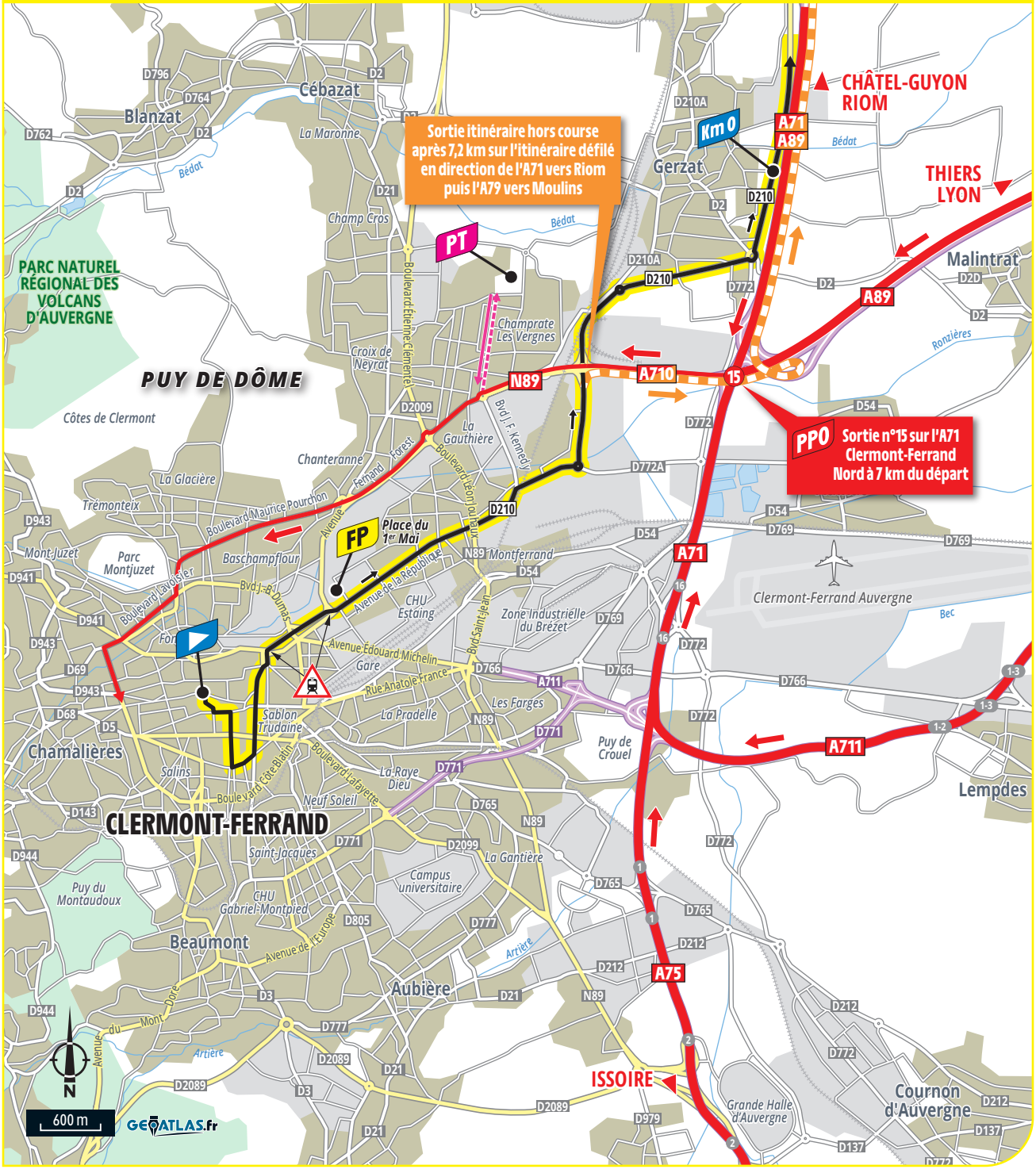

DÉPART

PLAN DE SITUATION

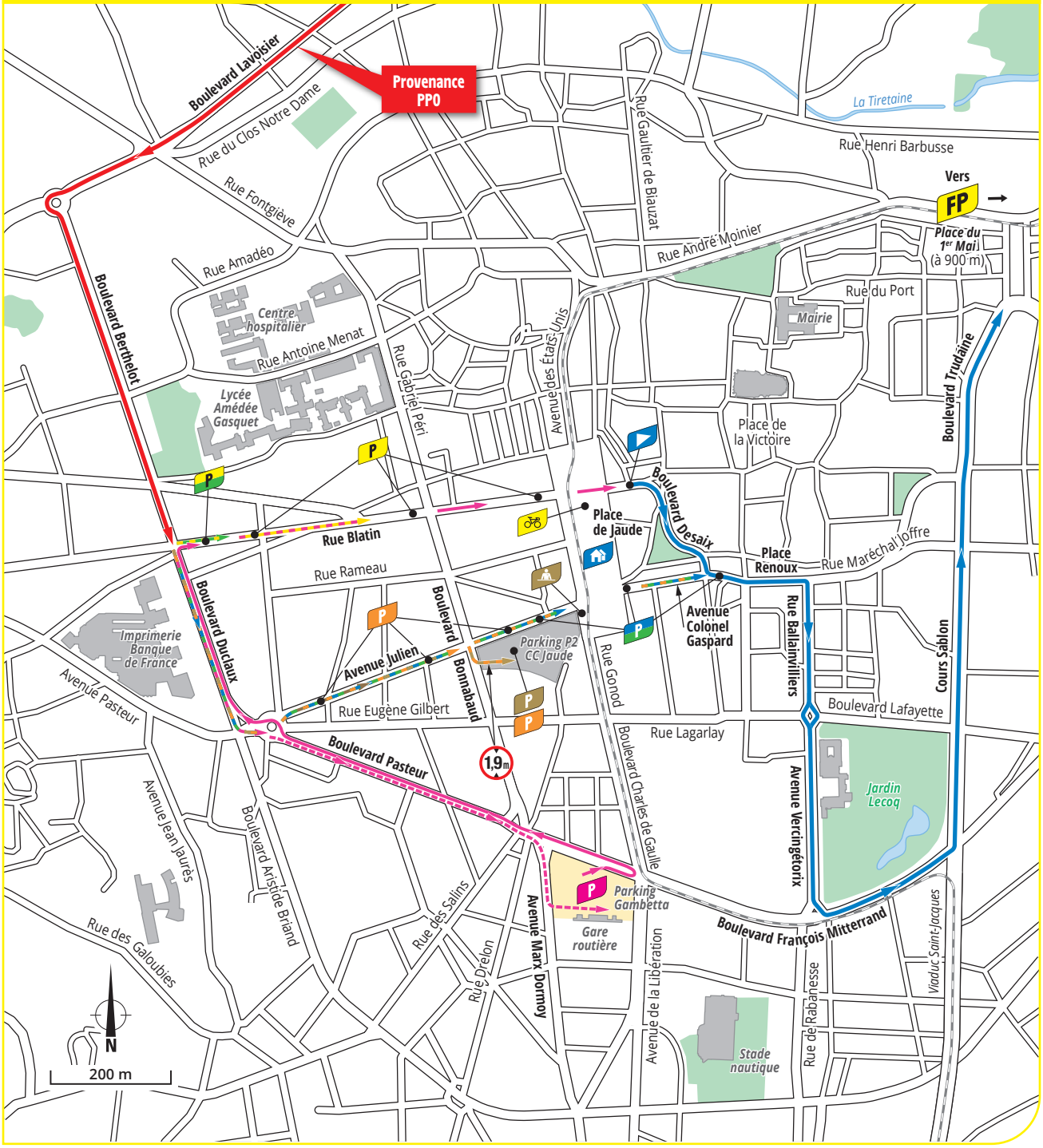

Vous allez emprunter l'autoroute A79 entre Issoire et Moulins.
Si vous ne disposez pas de la carte télépéage, vous devrez vous rendre sur le site pour régler votre trajet : **https://paiement.aliae.com/fr/**

PROFILS ET PLAN

PROFIL DE L'ÉTAPE

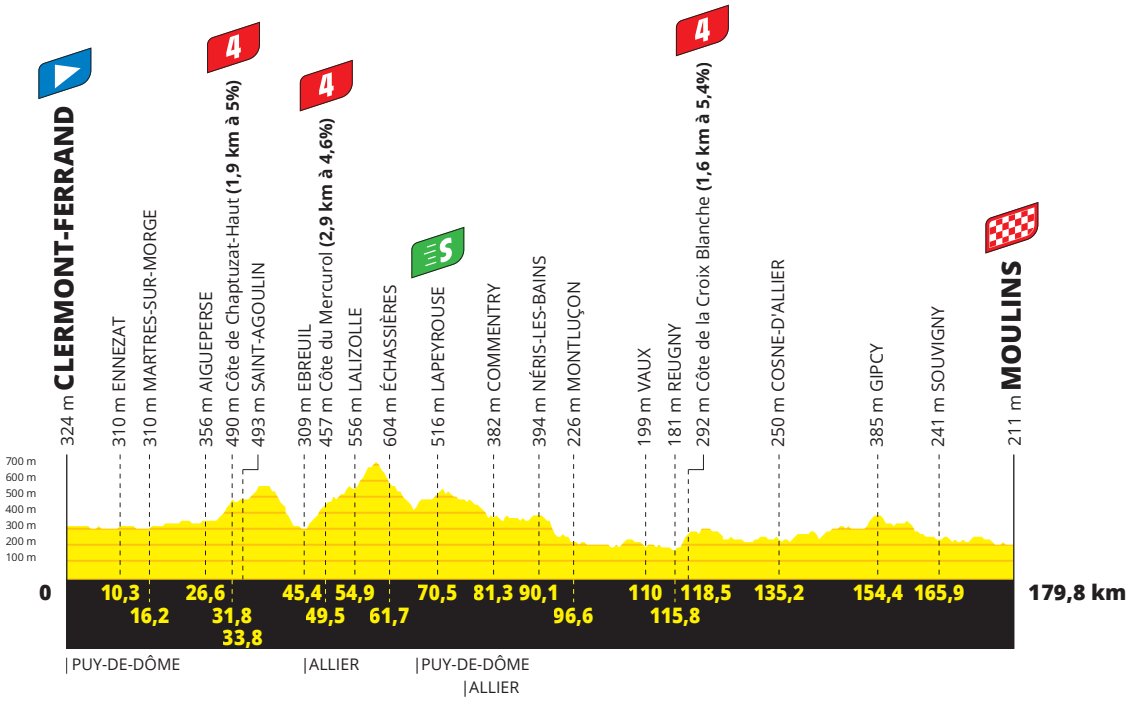

SPRINT INTERMÉDIAIRE • PROFIL ET PLAN

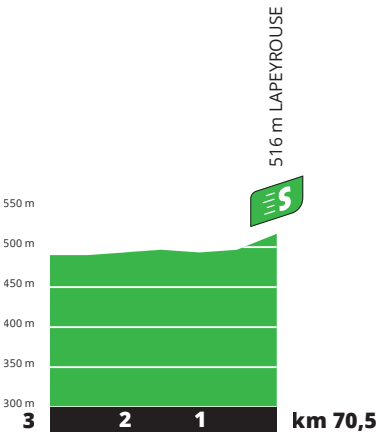

KM 70,5 • LAPEYROUSE

ITINÉRAIRE HORAIRE

KM		ÉTAPE 11		HORAIRES			
À parcourir	Parcourus			Caravane	46 km/h	44 km/h	42 km/h
PUY-DE-DÔME (63)							
		VC	CLERMONT-FERRAND (VC-D210) DÉPART FICTIF	11:05	13:05	13:05	13:05
179.8	**0**	**D210**	**CLERMONT-FERRAND** DÉPART RÉEL Km 0	**11:25**	**13:25**	**13:25**	**13:25**
179.5	0.3		GERZAT	11:25	13:25	13:25	13:25
175.7	4.1		SAINT-BEAUZIRE (près)	11:31	13:30	13:31	13:31
171.5	8.3		CHAPPES (près)	11:37	13:36	13:36	13:37
169.5	10.3		ENNEZAT (D210-VC-D210)	11:40	13:38	13:39	13:40
165.7	14.1		Champeyroux (SAINT-IGNAT) (D210-D84)	11:45	13:43	13:44	13:45
163.6	16.2	D84	MARTRES-SUR-MORGE (D84-VC-D17-VC-D51)	11:48	13:46	13:47	13:48
160.3	19.5	D51	Carrefour D51-D211	11:53	13:50	13:52	13:53
160.1	19.7	D211	SARDON (D211-D51)	11:53	13:51	13:52	13:53
156.9	22.9	D51	Chazelles (AUBIAT)	11:58	13:55	13:56	13:58
153.2	26.6		AIGUEPERSE (D51-D12 B-D2019-D12)	12:03	14:00	14:01	14:03
151.4	28.4	D12	Tressat	12:06	14:02	14:04	14:06
150.5	29.3		CHAPTUZAT	12:07	14:03	14:05	14:07
148.7	31.1		Chaptuzat-Haut	12:09	14:05	14:07	14:09
148	**31.8**		**Côte de Chaptuzat-Haut** 4	**12:10**	**14:06**	**14:08**	**14:10**
146	33.8		SAINT-AGOULIN	12:13	14:09	14:11	14:13
143.8	36		Carrefour D12-D207	12:16	14:12	14:14	14:16
141.5	38.3	D207	Les Boulards (CHAMPS)	12:20	14:15	14:17	14:20
136.5	43.3		La Font Jaudas (SAINT-QUINTIN-SUR-SIOULE)	12:27	14:21	14:24	14:27
136	43.8		Chantemerle (SAINT-QUINTIN-SUR-SIOULE)	12:27	14:22	14:25	14:27
135.1	44.7		Beaudéduit (SAINT-QUINTIN-SUR-SIOULE)	12:29	14:23	14:26	14:29
ALLIER (03)							
134.4	45.4		ÉBREUIL (D207-D998)	12:30	14:24	14:27	14:30
130.3	**49.5**	**D998**	**Côte du Mercurol** 4	**12:36**	**14:29**	**14:32**	**14:36**
130	49.8		Le Mercurol (ÉBREUIL)	12:36	14:30	14:33	14:36
127.9	51.9		Les Bois Francs (SUSSAT)	12:39	14:33	14:36	14:39
127	52.8		Chalouze	12:40	14:34	14:37	14:40
125.4	54.4		Faubourg de Ranciat	12:43	14:36	14:39	14:43
124.9	54.9		LALIZOLLE	12:43	14:37	14:40	14:43
121.4	58.4		Les Queyfoux (NADES)	12:48	14:41	14:45	14:48
120.5	59.3		La Bosse	12:50	14:42	14:46	14:50
118.1	61.7		ÉCHASSIÈRES	12:53	14:45	14:49	14:53
116.5	63.3		Ludin	12:55	14:48	14:51	14:55
115.3	64.5		Chatet	12:57	14:49	14:53	14:57
PUY-DE-DÔME (63)							
113.3	66.5		Villonne	13:00	14:52	14:56	15:00
111	68.8		La Loge	13:03	14:55	14:59	15:03
109.7	70.1		LAPEYROUSE	13:05	14:56	15:00	15:05
109.3	**70.5**		**LAPEYROUSE** $	**13:06**	**14:57**	**15:01**	**15:06**
108.4	71.4		La Maison Rouge	13:07	14:58	15:02	15:07
105.5	74.3		Les Monteix	13:11	15:02	15:06	15:11
ALLIER (03)							
103.3	76.5		La Halle	13:14	15:05	15:09	15:14
102.1	77.7		Les Marcas	13:16	15:06	15:11	15:16
100.5	79.3		COLOMBIER	13:18	15:08	15:13	15:18
99.3	80.5		Les Thureaux	13:20	15:10	15:15	15:20
98.5	81.3		COMMENTRY (D998-VC-D998)	13:21	15:11	15:16	15:21

DISTANCE DÉPART FICTIF DÉPART RÉEL

10,3 km

COLS OU CÔTES OU ARRIVÉE EN ALTITUDE

- 4 **km 31,8 - Côte de Chaptuzat-Haut**
  Montée de 1,9 km à 5 %
- 4 **km 49,5 - Côte du Mercurol**
  Montée de 2,9 km à 4,6 %
- 4 **km 118,5 - Côte de la Croix Blanche**
  Montée de 1,6 km à 5,4 %

RELAIS-ÉTAPE

Parking de l'église
Place de la République
03310 Néris-les-Bains
Km 90,1

ITINÉRAIRE HORS COURSE

Point de sortie après 7,2 km sur le parcours de la course (carrefour boulevard Georges Pompidou – A710). Prendre l'A710 puis poursuivre sur l'A71 en direction de Paris. À hauteur de Montmarault, prendre l'A79 par la sortie 11 en direction de Moulins. Quitter l'A79 par la sortie n°31 « Moulins – La Madeleine » puis poursuivre sur la D2009.
Point d'insertion sur le parcours de la course : carrefour D2009-D945 à 2,4 km de la ligne d'arrivée
Distance totale : 121 km

ITINÉRAIRE HORAIRE

KM		ÉTAPE 11		HORAIRES			
À parcourir	Parcourus			Caravane	46 km/h	44 km/h	42 km/h
90.8	89		Les Côtes Rousses	13:32	15:21	15:26	15:32
89.7	90.1		NÉRIS-LES-BAINS (D998-D2144)	13:34	15:22	15:28	15:34
86.4	93.4	D2144	La Côte Jaune	13:38	15:27	15:32	15:38
85.5	94.3		Saint-Agathe (VILLEBRET)	13:40	15:28	15:34	15:40
85.2	94.6		LAVAULT-SAINT-ANNE	13:40	15:28	15:34	15:40
83.2	96.6		MONTLUÇON (D2144-VC-D943-D301)	13:43	15:31	15:37	15:43
73.8	106	D301	Sainte-Alice (SAINT-VICTOR)	13:56	15:43	15:49	15:56
73	106.8		SAINT-VICTOR-Perreguines	13:57	15:44	15:51	15:57
72.3	107.5		Terres Rouges Crozardais	13:58	15:45	15:52	15:58
71.4	108.4		La Bourse	14:00	15:46	15:53	16:00
70.2	109.6		Les Bernards (D301-D241)	14:01	15:48	15:54	16:01
69.8	110	D241	VAUX	14:02	15:48	15:55	16:02
69.4	110.4		Les Poiriers	14:03	15:49	15:56	16:03
68.7	111.1		Les Roussets (D241-D301)	14:04	15:50	15:56	16:04
65.3	114.5	D301	Carrefour D301-D70	14:09	15:54	16:01	16:09
65.1	114.7	D70	Magnette (AUDES)	14:09	15:55	16:01	16:09
64.7	**115.1**		**Passage à niveau n°214**	**14:09**	**15:55**	**16:02**	**16:09**
64	115.8		REUGNY	14:10	15:56	16:03	16:10
61.3	**118.5**		**Côte de la Croix Blanche** 4	**14:14**	**15:59**	**16:06**	**16:14**
59.2	120.6		L'Étang (HAUT-BOCAGE)	14:17	16:02	16:09	16:17
58.1	121.7		Carrefour D70-D3	14:19	16:04	16:11	16:19
53.7	126.1	D3	Carrefour D3-D11	14:25	16:09	16:17	16:25
52.6	127.2	D11	La Levrette (HÉRISSON)	14:27	16:11	16:18	16:27
47.3	132.5		La Longe du Bois (VENAS)	14:34	16:18	16:26	16:34
44.6	135.2		COSNE-D'ALLIER (D11-D94)	14:38	16:21	16:29	16:38
42.1	137.7	D94	Carrefour D94-D11	14:42	16:25	16:33	16:42
37.4	142.4	D11	Chatillon (VIEURE)	14:48	16:31	16:39	16:48
30.3	149.5		Les Cités (SAINT-HILAIRE)	14:58	16:40	16:49	16:58
28.6	151.2		La Gare (SAINT-HILAIRE)	15:01	16:42	16:51	17:01
27.4	152.4		Les Placourauds	15:03	16:44	16:53	17:03
25.4	154.4		GIPCY	15:05	16:46	16:55	17:05
22.8	157		Le Moulin (MEILLERS) (D11-D73)	15:09	16:50	16:59	17:09
15.1	164.7	D73	Les Plantes (D73-D134)	15:20	17:00	17:10	17:20
13.9	165.9	D134	SOUVIGNY (D134-D945-D138-VC-D253)	15:22	17:01	17:11	17:22
11.6	168.2	D253	Carrefour D253-D945	15:25	17:04	17:14	17:25
8.5	171.3	D945	Montégut (COULANDON)	15:30	17:08	17:19	17:30
3.2	176.6		MOULINS (D945-D2009-D528-VC) (entrée)	15:37	17:15	17:26	17:37
0	**179.8**	**VC**	**MOULINS**	**15:42**	**17:19**	**17:30**	**17:42**

DERNIERS KM DE L'ÉTAPE

y aller avec waze

PLAN DES DERNIERS KM

PROFIL DES DERNIERS KM

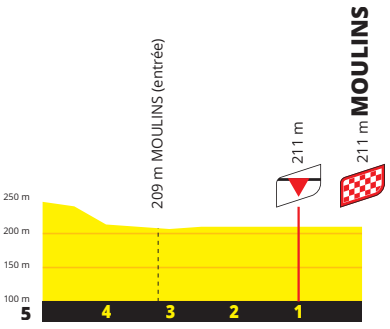

LIGNE D'ARRIVÉE

Boulevard de Nomazy, à l'extrémité d'une ligne droite finale de 1 300 m (dont 300 m à vue) · **Largeur :** 7 m

CENTRE DE PRESSE

Maison des Associations - Gymnase des Champins
Impasse Dieudonné Costes - 03000 Moulins
Distance de l'arrivée : 1 km

ACCUEIL INVITÉS

Rue Thonier
Ouverture : 14h00

STATION-SERVICE

Total Access
28, route de Lyon - 03400 Yzeure
Tél : +33(0)4 70 44 35 58 · +33(0)6 28 43 80 09
Horaires : de 14h00 à 19h00

ARRIVÉE

PLAN D'ARRIVÉE

Vous allez emprunter l'autoroute A79 entre Moulins et Belleville-en-Beaujolais.
Si vous ne disposez pas de la carte télépéage, vous devrez vous rendre sur le site pour régler votre trajet : **https://paiement.aliae.com/fr/**

©A.S.O. - Charly Lopez

ÉTAPE 12 | JEUDI 13 JUILLET | 168,8 KM

ROANNE

VILLE À VÉLO 2023 TOUR DE FRANCE

Sous-préfecture de la Loire (42)
Habitants : 34 000 (Roannais et Roannaises), 100 400 dans les 40 communes de la Communauté d'agglomération Roannais Agglomération
aggloroanne.fr · roannais-tourisme.com

Tour de France : ville-étape pour la 2e fois. En 2008, c'est à l'occasion de l'étape reliant Roanne à Montluçon que Sylvain Chavanel connaîtra pour la première fois la joie d'une victoire sur le Tour. Il remportera également cette année-là le prix de la combativité avant de détenir aujourd'hui le record (18) de participations au Tour.

- **À vélo :** 103 km d'itinéraires cyclables, Véloire, voie verte des bords de Loire, 200 vélos électriques en location longue durée
- **À savoir :** Vélo Club Roannais, Club Routier des 4 Chemins, Chorale Roanne Basket (championnat de France, champion de France en 1959 et 2007) · *Équipements :* Le Scarabée (espace événementiel accueillant spectacles, expositions, tournoi de tennis ainsi que la permanence et le centre de presse du Tour de France), Halle André Vacheresse, médiathèque · *Sportifs :* Axel Bourlon (haltérophilie, médaille d'argent aux Jeux Paralympiques 2021), Loïc Vergnaud (cyclisme, médaille d'argent aux Jeux Paralympiques 2021) · *Personnalité :* Michel Troisgros, chef étoilé de la Maison Troisgros · *Événement :* Roanne Table Ouverte, festival de la gastronomie et du spectacle vivant
- **À voir :** château (XIe siècle, ne subsiste plus aujourd'hui que le donjon), théâtre à l'italienne, maisons à pans de bois, musée des beaux-arts et d'archéologie Joseph Déchelette
- **À table :** praluline (brioche aux pralines), côte roannaise (vin rouge AOC)
- **À noter :** Ville active et sportive, Terre de Jeux 2024, 3 fleurs

Le Scarabée, Roanne ©Roannais Agglomeration

Théâtre et hôtel de ville, Roanne ©Ville de Roanne

Abbatiale de l'Assomption, Belleville-en-Beaujolais ©Jean-Pierre Poupon/Arcom Design

Vignoble du Beaujolais, Belleville-en-Beaujolais ©Fabrice Ferrer

BELLEVILLE EN-BEAUJOLAIS

VILLE À VÉLO 2023 TOUR DE FRANCE

Commune du Rhône (69)
Habitants : 13 500 (Bellevillois et Bellevilloises), 44 600 dans les 35 communes de la Communauté de communes Saône Beaujolais
mairie-belleville.fr · ccsb-saonebeaujolais.fr · destination-beaujolais.com

Tour de France : ville-étape pour la 1re fois

- **À vélo :** 15 km de voies vertes, 10 boucles de cyclotourisme dans et autour de l'agglomération, service de location de vélos en libre-service.
- **À savoir :** Vélo Urbain à Villefranche-sur-Saône et dans le Beaujolais, Beaujolais Bike Club, Tour du Beaujolais Organisation, Union Cycliste Belleville, CT Formidable, CT Beaujolais Cyclisme, CS Beaujolais Mâconnais · *Événements :* Fête des conscrits, Embouteillage (rassemblement de véhicules anciens), soirée festive Nect'Art Nouveau et Beaujolais Nouveau · *Sportif :* Philippe Gardent (handball, champion du monde avec l'équipe de France en 1995)
- **À voir :** abbatiale de l'Assomption (XIIe siècle), Hôtel-Dieu et son apothicairerie (XVIIIe siècle), Maison du Beaujolais
- **À table :** saucisson, salade beaujolaise, bugnes, douze appellations viticoles (beaujolais, beaujolais villages, brouilly, chénas, chiroubles, côte de brouilly, fleurie, juliénas, morgon, moulin-à-vent, regnié, saint-amour)
- **À noter :** Ville active et sportive 2022, Territoire Engagé pour la Nature, Meilleure Intercommunalité pour la Biodiversité, Terre de Jeux 2024

ROANNE
Km 0
Côte de Thizy-les-Bourgs 3
Col des Écorbans 3
Col de la Casse Froide 3
Col de la Croix Montmain 2
B
Col de la Croix Rosier 2
Régnié-Durette 5
BELLEVILLE EN-BEAUJOLAIS
717 m
737 m
SAÔNE-ET-LOIRE
LOIRE
RHÔNE
AIN
Beaujolais
1000 m
800 m
600 m
500 m
400 m
300 m
200 m
100 m
2,75 km
©2023 GEOATLAS.fr

ACCÈS ET DÉPART

PPO
Sortie n°65 sur la N7
à 6,1 km du départ

y aller avec waze

ACCUEIL INVITÉS
Entrée du parking nord du Scarabée
Ouverture : 9h30

VILLAGE DU TOUR DE FRANCE
Parking sud du Scarabée, allées E-F-G-H
Ouverture : 10h00

CARAVANE PUBLICITAIRE
Parking : D31, avenue Charlie Chaplin
Parking technique : D3031, avenue Charlie Chaplin
Évacuation du parking : de 10h50 à 11h20
Passage sur la ligne de départ : de 11h00 à 11h30

COURSE
Rassemblement de départ : Le Scarabée
Signature : de 11h55 à 12h55
Appel : 13h00
Départ fictif : 13h05, parking du Scarabée
Départ réel : 13h20, sur la D504, soit à 10,4 km du lieu de rassemblement

ACCÈS AU DÉPART

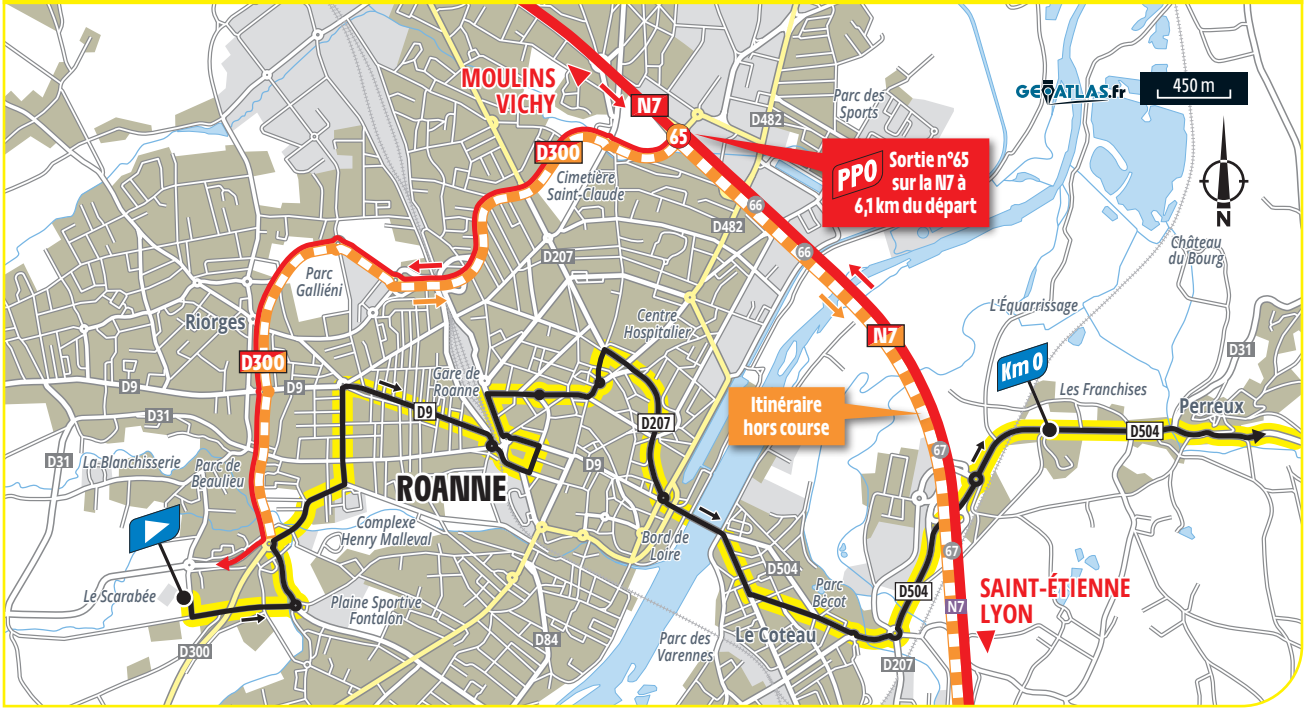

PLAN DE SITUATION

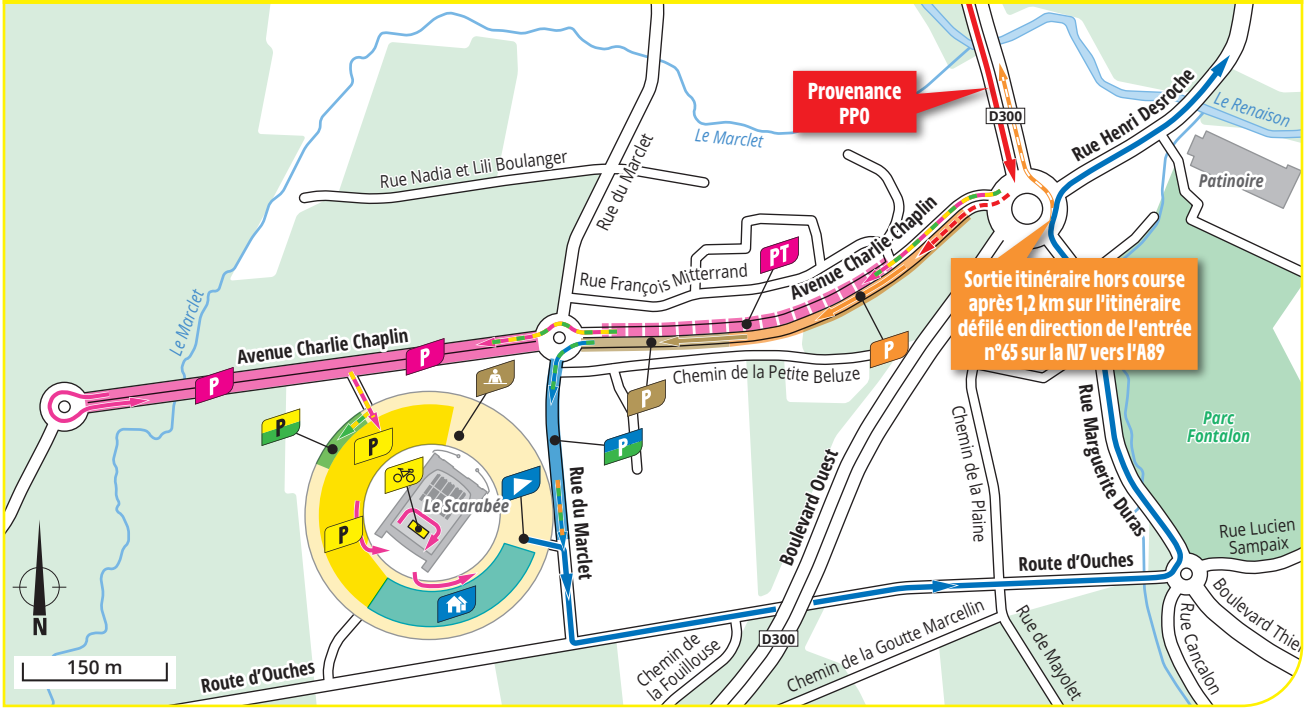

PROFILS ET PLAN

PROFIL DE L'ÉTAPE

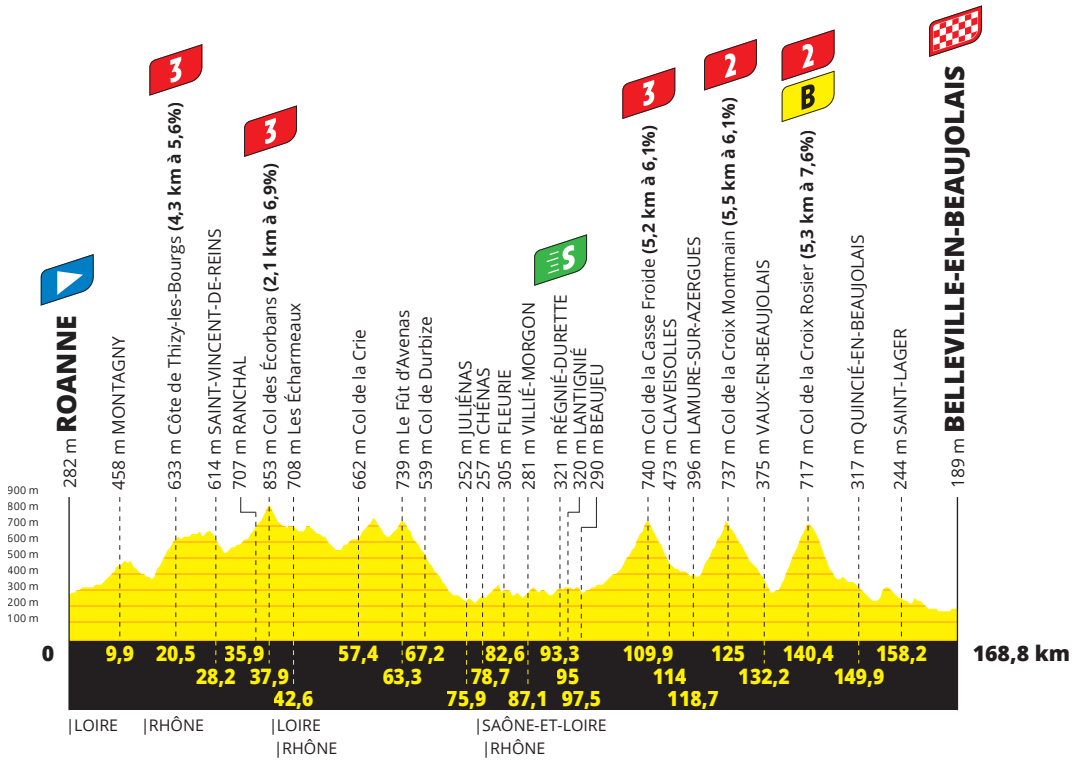

SPRINT INTERMÉDIAIRE • PROFIL ET PLAN



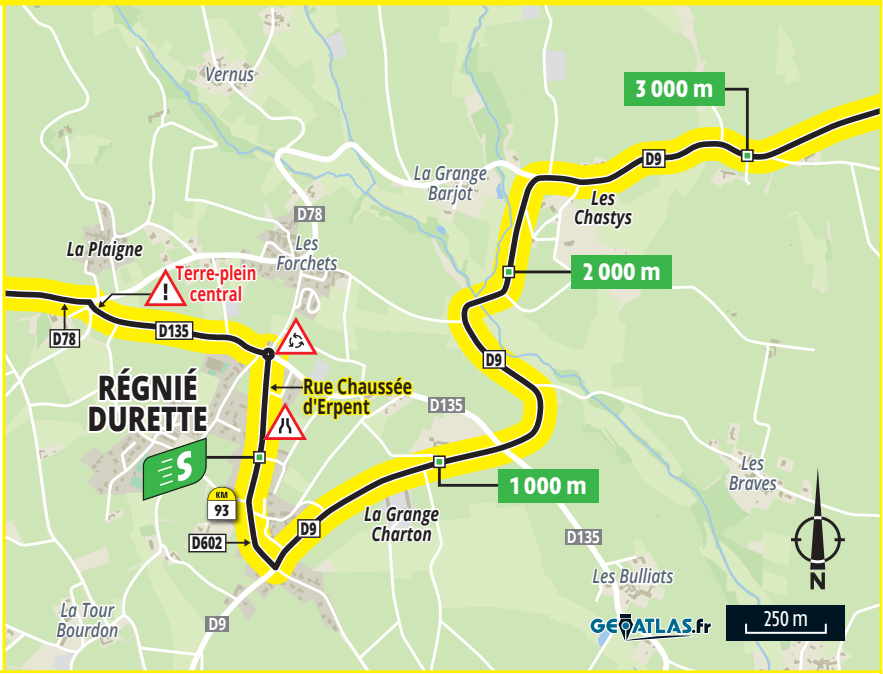

KM 93,3 • RÉGNIÉ-DURETTE

ITINÉRAIRE HORAIRE

KM		ÉTAPE 12		HORAIRES			
À parcourir	Parcourus			Caravane	42 km/h	40 km/h	38 km/h
			LOIRE (42)				
		VC	**ROANNE (VC-D9-VC-D207)** DÉPART FICTIF	11:05	13:05	13:05	13:05
		D207	LE COTEAU (D207-VC-D504)				
		D504	PERREUX				
168.8	**0**		**ROANNE** DÉPART RÉEL Km 0	**11:20**	**13:20**	**13:20**	**13:20**
168.1	0.7		PERREUX	11:21	13:21	13:21	13:21
158.9	9.9		MONTAGNY	11:36	13:34	13:35	13:36
155.6	13.2		COMBRE (près)	11:41	13:39	13:40	13:41
			RHÔNE (69)				
153.7	15.1		THIZY-LES-BOURGS (D504-D308-D58 E-D58-VC-D58-D9)	11:44	13:42	13:43	13:44
149.6	19.2	D9	La Barrière	11:50	13:47	13:49	13:50
149.2	19.6		Marnand-Quartier Collonges	11:51	13:48	13:49	13:51
148.3	**20.5**		**Côte de Thizy-les-Bourgs** 3	**11:52**	**13:49**	**13:51**	**13:52**
145	23.8		La Croix Saint-Jean	11:57	13:54	13:56	13:57
141.3	27.5		La Lièvre	12:03	13:59	14:01	14:03
140.6	28.2		SAINT-VINCENT-DE-REINS	12:04	14:00	14:02	14:04
139.1	29.7		Pont de la Côte (D9-D10)	12:07	14:02	14:04	14:07
132.9	35.9	D10	RANCHAL	12:17	14:11	14:14	14:17
130.9	**37.9**		**Col des Écorbans** 3	**12:20**	**14:14**	**14:17**	**14:20**
			LOIRE (42)				
130.8	38		Les Écorbans (BELLEROCHE)	12:20	14:14	14:17	14:20
			RHÔNE (69)				
128.6	40.2		Col des Aillets (POULE-LES-ÉCHARMEAUX)	12:23	14:17	14:20	14:23
126.2	42.6		Les Écharmeaux (POULE-LES-ÉCHARMEAUX) (D10-D385-D337)	12:27	14:21	14:24	14:27
123.4	45.4	D337	Chansaye (POULE-LES-ÉCHARMEAUX)	12:32	14:25	14:28	14:32
121.2	47.6		CHÉNELETTE (D337-D23)	12:35	14:28	14:31	14:35
118.3	50.5	D23	La Côte (LES ARDILLATS)	12:40	14:32	14:36	14:40
117.9	50.9		Les Poudières (LES ARDILLATS)	12:40	14:33	14:36	14:40
117.3	51.5		La Bruyère (LES ARDILLATS)	12:41	14:34	14:37	14:41
116.5	52.3		Le Ritz (LES ARDILLATS)	12:42	14:35	14:38	14:42
115.5	53.3		La Verrière (LES ARDILLATS)	12:44	14:36	14:40	14:44
114.1	54.7		Col de Crie (LES ARDILLATS)	12:46	14:38	14:42	14:46
113.8	55		Carrefour D23-D32	12:47	14:39	14:42	14:47
111.5	57.3	D32	Carrefour D32-D18 E	12:50	14:42	14:46	14:50
106.8	62	D18 E	Avenas (DEUX-GROSNES) (D18 E-D18)	12:58	14:48	14:53	14:58
105.5	63.3	D18	Le Fût d'Avenas (AVENAS)	13:00	14:50	14:55	15:00
104.7	64.1		La Terrasse (CHIROUBLES)	13:01	14:52	14:56	15:01
103	65.8		Les Saignes (D18-D18 E1)	13:04	14:54	14:59	15:04
101.6	67.2	D18 E1	Col de Durbize (CHIROUBLES) (D18 E1-D86-D26)	13:06	14:56	15:01	15:06
94.2	74.6	D26	Le Fief (D26-D17)	13:18	15:07	15:12	15:18
92.9	75.9	D17	JULIÉNAS (D17-D26-D17 E-D17)	13:20	15:08	15:14	15:20
91.9	76.9		Carrefour D17-VC	13:21	15:10	15:15	15:21
			SAÔNE-ET-LOIRE (71)				
91	77.8	VC	Les Darroux (LA CHAPELLE-DE-GUINCHAY)	13:23	15:11	15:17	15:23
90.6	78.2		Les Deschamps (LA CHAPELLE-DE-GUINCHAY)	13:23	15:12	15:17	15:23
			RHÔNE (69)				
90.1	78.7	D68	CHÉNAS	13:24	15:12	15:18	15:24
90.1	78.7		Les Pinchons	13:24	15:12	15:18	15:24
87.5	81.3		Poncié	13:28	15:16	15:22	15:28
86.2	82.6		FLEURIE	13:30	15:18	15:24	15:30
84.4	84.4		Champagne	13:33	15:21	15:27	15:33
81.7	87.1		VILLIÉ-MORGON (D68-D18-D9)	13:37	15:24	15:31	15:37
78.2	90.6	D9	Les Chastys	13:43	15:29	15:36	15:43
76.3	92.5		La Grange Charton	13:46	15:32	15:39	15:46
76.1	92.7		RÉGNIÉ-DURETTE (D9-D602-D135)	13:46	15:32	15:39	15:46
75.5	**93.3**		**RÉGNIÉ-DURETTE** 5	**13:47**	**15:33**	**15:40**	**15:47**
74.6	94.2	D135	La Plaigne (D135-D78)	13:49	15:35	15:41	15:49
73.8	95	D78	LANTIGNIÉ	13:50	15:36	15:42	15:50
72.9	95.9		La Savoye	13:51	15:37	15:44	15:51
72.4	96.4		Appagnié	13:52	15:38	15:44	15:52
71.3	97.5		BEAUJEU (D78-D37-VC-D337)	13:54	15:39	15:46	15:54
67.2	101.6	D337	Les Dépôts (D337-D129)	14:00	15:45	15:52	16:00

DISTANCE DÉPART FICTIF DÉPART RÉEL

10,4 km

COLS OU CÔTES OU ARRIVÉE EN ALTITUDE

- 3 **km 20,5 - Côte de Thizy-les-Bourgs**
  Montée de 4,3 km à 5,6 %
- 3 **km 37,9 - Col des Écorbans**
  Montée de 2,1 km à 6,9 %
- 3 **km 109,9 - Col de la Casse Froide**
  Montée de 5,2 km à 6,1%
- 2 **km 125 - Col de la Croix Montmain**
  Montée de 5,5 km à 6,1%
- 2 **km 140,4 - Col de la Croix Rosier**
  Montée de 5,3 km à 7,6 %

RELAIS-ÉTAPE

Parking de l'École primaire
Bernard Pivot
69460 Vaux-en-Beaujolais
Km 132,3

ITINÉRAIRE HORS COURSE

Point de sortie après 1,2 km sur l'itinéraire du défilé (carrefour rue Marguerite Duras - rue Henri Desroches). Prendre la D300 puis poursuivre sur la N7 par l'entrée n°65 en direction de l'A89. Poursuivre sur la N82, l'A89, puis l'A6 en direction de Paris. Quitter l'A6 par la sortie n°30 et prendre la rue Benoît Raclet puis la rue des Remparts.
Point d'insertion sur le parcours de la course : carrefour D37-D37D à 2 km de la ligne d'arrivée
Distance totale : 120 km

ITINÉRAIRE HORAIRE

KM		ÉTAPE 12		HORAIRES			
À parcourir	Parcourus			Caravane	42 km/h	40 km/h	38 km/h
65.7	103.1	D129	Les Rays	14:03	15:47	15:55	16:03
64.7	104.1		SAINT-DIDIER-SUR-BEAUJEU	14:04	15:49	15:56	16:04
63.5	105.3		Ormays	14:06	15:50	15:58	16:06
63	105.8		L'Aspire	14:07	15:51	15:59	16:07
61	107.8		Tolot	14:10	15:54	16:02	16:10
58.9	**109.9**		**Col de la Casse Froide** 3	**14:13**	**15:57**	**16:05**	**16:13**
57.2	111.6		Les Chizeaux	14:16	15:59	16:07	16:16
55.5	113.3		Le Plat des Granges	14:19	16:02	16:10	16:19
54.8	114		CLAVEISOLLES (D129-D23)	14:20	16:03	16:11	16:20
53.4	115.4	D23	Pont Gaillard (D23-D9)	14:22	16:05	16:13	16:22
50.9	117.9	D9	Carrefour D9-D385	14:26	16:08	16:17	16:26
50.1	118.7	D385	LAMURE-SUR-AZERGUES (D385-D44)	14:27	16:10	16:18	16:27
43.8	**125**	**D44**	**Col de la Croix Montmain (737 m)** 2	**14:37**	**16:18**	**16:27**	**16:37**
40.9	127.9		Carrefour D44-D49	14:42	16:23	16:32	16:42
39.9	128.9	D49	Sibertot (VAUX-EN-BEAUJOLAIS)	14:43	16:24	16:33	16:43
38.1	130.7		Le Sotison (VAUX-EN-BEAUJOLAIS)	14:46	16:27	16:36	16:46
37.1	131.7		Clochemerle (VAUX-EN-BEAUJOLAIS)	14:48	16:28	16:37	16:48
36.6	132.2		VAUX-EN-BEAUJOLAIS (D49-D133)	14:49	16:29	16:38	16:49
34.8	134	D133	LE PERRÉON (D133-D88)	14:51	16:31	16:41	16:51
33.8	135	D88	La Creuse (LE PERRÉON)	14:53	16:33	16:42	16:53
32.2	136.6		Le Colombier (LE PERRÉON)	14:56	16:35	16:45	16:56
30.2	138.6		Pierre Plate (LE PERRÉON)	14:59	16:38	16:48	16:59
28.4	**140.4**		**Col de la Croix Rosier (717 m) (D88-D72)** 2 B	**15:02**	**16:40**	**16:51**	**17:02**
24.3	144.5	D72	Les Rajons	15:08	16:46	16:57	17:08
24	144.8		Les Barnoux	15:09	16:47	16:57	17:09
22.7	146.1		MARCHAMPT (D72-D9)	15:11	16:49	16:59	17:11
19.9	148.9	D9	Le Vitry	15:15	16:53	17:03	17:15
19.6	149.2		Le Champ	15:16	16:53	17:04	17:16
18.9	149.9		QUINCIÉ-EN-BEAUJOLAIS	15:17	16:54	17:05	17:17
17.4	151.4		Saint-Nizier	15:19	16:56	17:07	17:19
16.9	151.9		Saint-Vincent (D9-D337)	15:20	16:57	17:08	17:20
15.6	153.2	D337	Pont des Samsons (CERCIÉ) (D337-D43)	15:22	16:59	17:10	17:22
13.9	154.9	D43	La Poyebade (ODENAS) (D43-D43 E)	15:25	17:01	17:12	17:25
13.5	155.3	D43 E	Brouilly (ODENAS)	15:25	17:02	17:13	17:25
11.5	157.3		Carrefour D43 E-D68 E	15:28	17:05	17:16	17:28
10.6	158.2	D68 E	SAINT-LAGER (D68 E-D68-D68 E)	15:30	17:06	17:17	17:30
9.3	159.5		Carrefour D68 E-D337	15:32	17:08	17:19	17:32
4.5	164.3	D337	Saint-Jean-d'Ardières (BELLEVILLE-EN-BEAUJOLAIS)	15:39	17:15	17:26	17:39
1.9	166.9		BELLEVILLE-EN-BEAUJOLAIS (D337-D37 D-D37-D306) (entrée)	15:43	17:18	17:30	17:43
0	**168.8**	**D306**	**BELLEVILLE-EN-BEAUJOLAIS**	**15:46**	**17:21**	**17:33**	**17:46**

DERNIERS KM DE L'ÉTAPE

y aller avec waze

PLAN DES DERNIERS KM

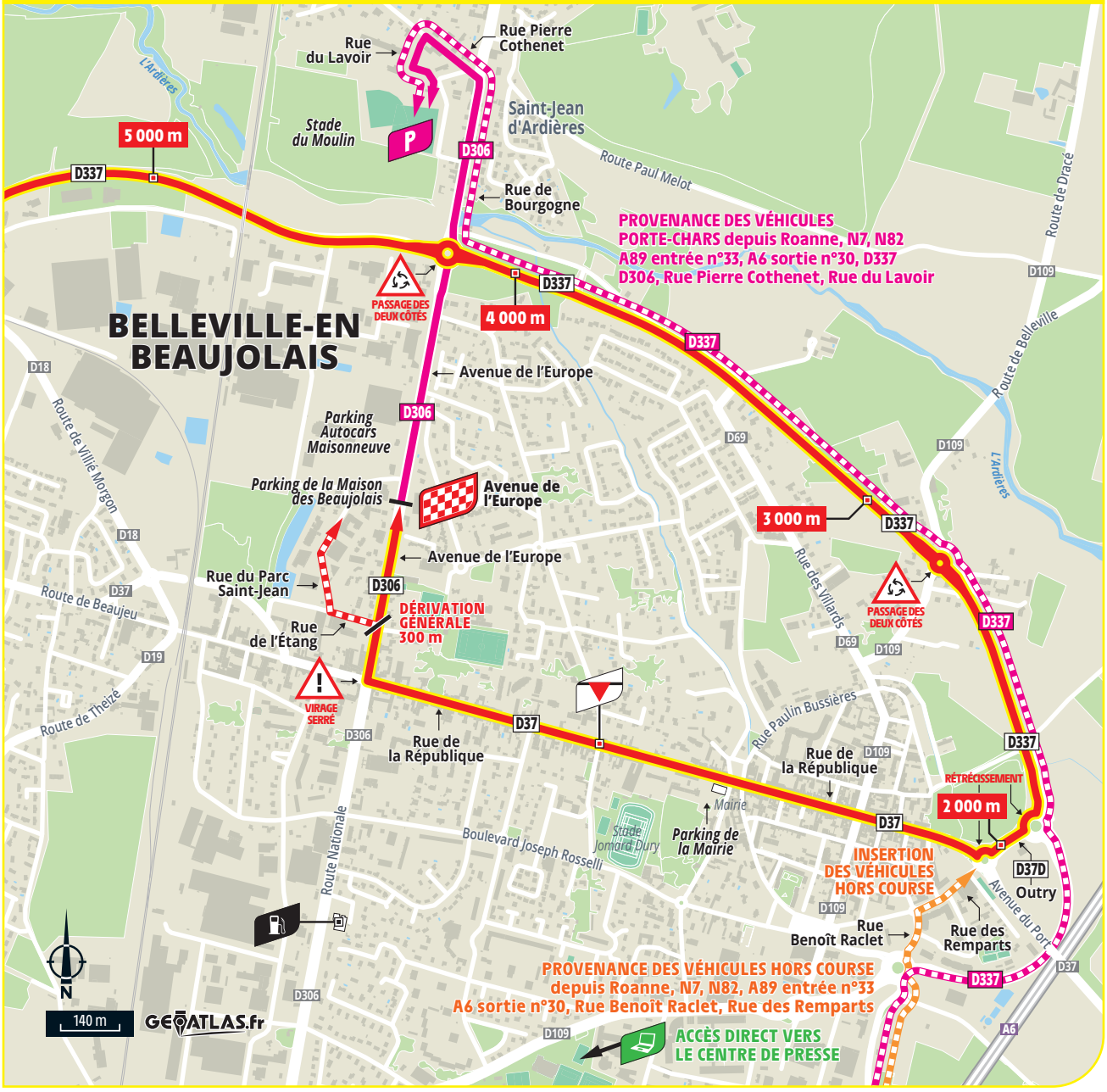

PROFIL DES DERNIERS KM



LIGNE D'ARRIVÉE

Avenue de l'Europe, à l'extrémité d'une ligne droite finale de 400 m · **Largeur :** 6 m

CENTRE DE PRESSE

Gymnase Philippe Gardent
17, avenue de Verdun - 69220 Belleville-en-Beaujolais
Distance de l'arrivée : 2,5 km

ACCUEIL INVITÉS

Rue de l'Étang - 69220 Belleville-en-Beaujolais
Ouverture : 14h00

STATION-SERVICE

Garage Paris-Nice
6, route Nationale 6 - 69220 Belleville-en-Beaujolais
Tél. : +33 (0)4 74 66 41 32
Horaires : de 14h00 à 19h00

ARRIVÉE

PLAN D'ARRIVÉE

ÉTAPE 13 | VENDREDI 14 JUILLET | 137,8 KM

CHÂTILLON-SUR-CHALARONNE

Commune de l'Ain (01)
Habitants : 5 200 (Châtillonnais et Châtillonnaises), 39 000 dans les 36 communes de la Communauté de communes de la Dombes, 653 000 dans l'Ain
chatillon-sur-chalaronne.fr · ccdombes.fr · ain.fr

Tour de France : ville-étape pour la 1re fois

- **À vélo :** circuit vélo Cyclodombes
- **À savoir :** Festival Les Musicales du Parc des Oiseaux, Festival Rêves de Cirque, Festival National de Théâtre Contemporain Amateur, Festival Cuivres en Dombes, Marathon Bresse-Dombes
- **À voir :** les ponts et passerelles fleuris qui lui valent le surnom de Petite Venise de la Dombes, ancien château (Xe siècle), hospice (ancien hôpital du XVIIIe siècle qui abrite le musée Tradition et Vie) et son apothicairerie (collection rare de 120 pots en faïence de Meillonnas), halles (XIVe siècle, détruites par un incendie en 1670 et reconstruites à l'identique), maison de Saint-Vincent de Paul, maisons à colombages, musée du train miniature, arboretum (350 variétés d'arbres du monde entier répartis sur une superficie de 12 hectares), marché de terroir les samedis matin, classé 3e plus beau marché de France
- **À table :** goujonnettes de carpe, grenouilles
- **À noter :** labels Station Verte, Plus Beaux Détours de France, Ville et Métiers d'Art, Site remarquable du goût, Trophée « Fleur d'Or 2018 », 4 fleurs

Hospice, Châtillon-sur-Chalaronne ©Michael Zeilfelder

Rivière La Chalaronne, Châtillon-sur-Chalaronne ©Ville de Châtillon-sur-Chalaronne

Grand Colombier ©CC Bugey Sud Laurent Madelon

Stèle, Grand Colombier ©Département de l'Ain

GRAND COLOMBIER

Sommet (1 534 m) du massif du Jura dans l'Ain (01)
Habitants : 653 000 dans l'Ain
ccbugeysud.com · usses-et-rhone.fr · ain.fr

Tour de France : site-étape pour la 2e fois. En 2020 et après s'y être aventuré pour la première fois huit ans plus tôt, le Tour fait cette fois étape au Grand Colombier. Le verdict sera une préfiguration du classement final à Paris : vainqueur Tadej Pogacar et deuxième Primoz Roglic.

- **À vélo :** Confrérie des Fêlés du Grand Colombier (plus de 2 000 membres dont près de 150 femmes, le but est de réaliser l'ascension des 4 faces du massif dans la même journée), routes fermées et réservées aux cyclistes pendant l'été, passage de la ViaRhôna
- **À savoir :** domaine nordique de Sur-Lyand – Grand Colombier · *Personnalités :* Henri et Léon Serpollet, pionniers de l'automobile au XIXe siècle · *Sportifs :* Maxime Bouet (cyclisme, équipe Arkea-Samsic), Christophe Lemaitre (athlétisme, médaillé olympique et triple champion d'Europe), Simon Desthieux (biathlon, médaille d'or du relais mixte aux Jeux Olympiques de 2018) · *Événements :* cyclosportive du Tour de l'Ain, Cormavalanche (descente à VTT), Épicuriennes à Belley (festival de la gastronomie), Fêtes du four, Rando des lacs du Bugey, Roll'athlon (course de roller internationale de 100 km)
- **À voir :** château de Montvéran (XIVe siècle), bourg ancien de Culoz
- **À table :** salé (tarte aux noix et à l'oignon), diots (saucisses), truffe, vins (bugey, roussette et seyssel)
- **À noter :** labels Accueil Vélo, Bugey Sud Territoire Vélo, Vignobles & Découvertes

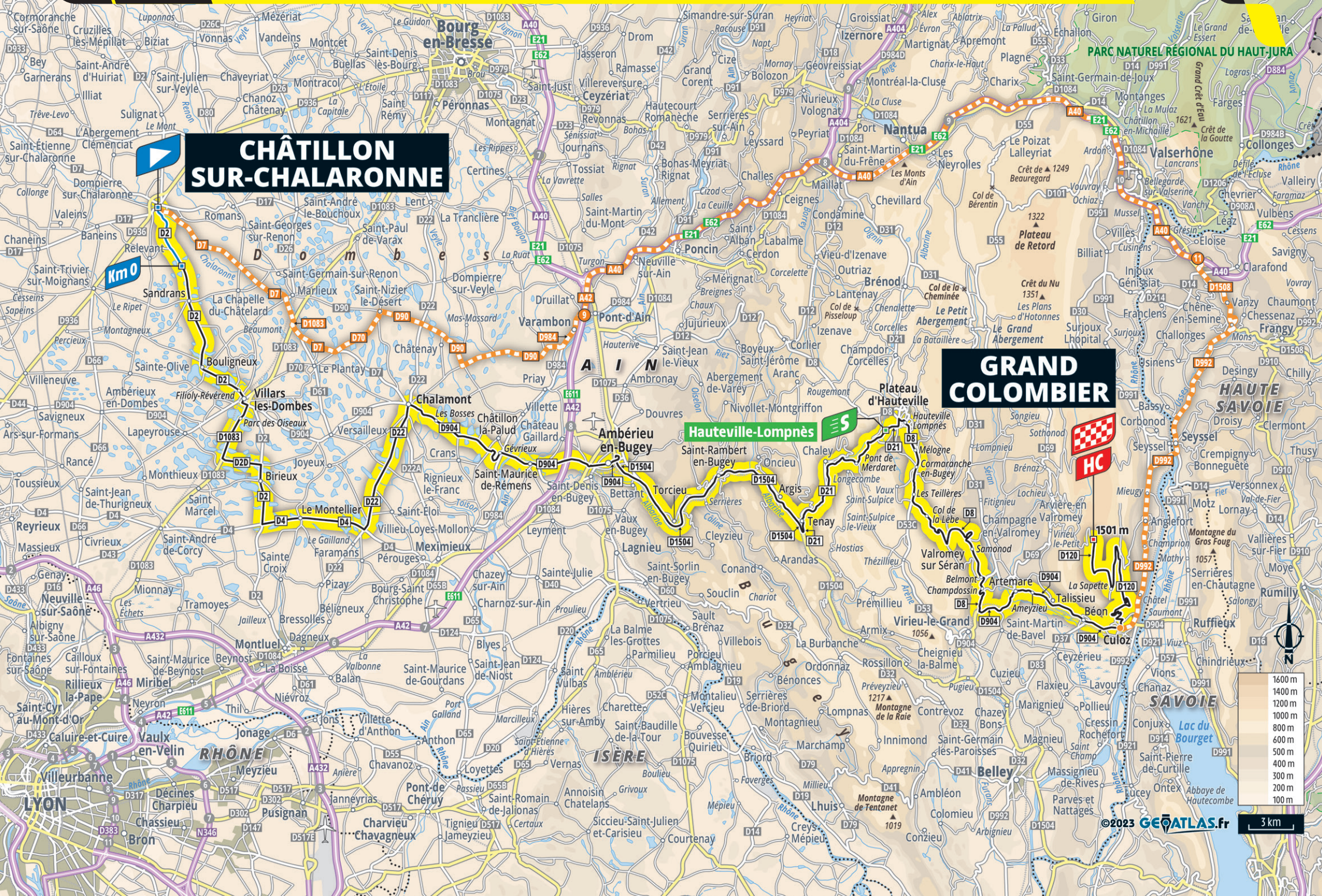
CHÂTILLON SUR-CHALARONNE
Km 0
GRAND COLOMBIER
HC
1501 m
Hauteville-Lompnès
PARC NATUREL RÉGIONAL DU HAUT-JURA
Bourg-en-Bresse
Nantua
Valserhône
Oyonnax
Dombes
AIN
RHÔNE
ISÈRE
SAVOIE
HAUTE SAVOIE
LYON
Bugey
Sandrans
Bouligneux
Villars-les-Dombes
Chalamont
Varambon
Pont-d'Ain
Ambérieu-en-Bugey
Meximieux
Montluel
Miribel
Vaulx-en-Velin
Villeurbanne
Bron
Pusignan
Genas
Neuville-sur-Saône
Saint-Cyr-au-Mont-d'Or
Caluire-et-Cuire
Rillieux-la-Pape
Albigny-sur-Saône
Fontaines-sur-Saône
Dompierre-sur-Chalaronne
Saint-Trivier-sur-Moignans
Reyrieux
Villeneuve
Ars-sur-Formans
Toussieux
Rancé
Monthieux
Birieux
Le Montellier
Saint-Marcel
Saint-Jean-de-Thurigneux
Lapeyrouse
Ambérieux-en-Dombes
Saint-André-le-Bouchoux
Saint-Georges-sur-Renon
Saint-Paul-de-Varax
Saint-Nizier-le-Désert
La Chapelle-du-Châtelard
Marlieux
Châtenay
Le Plantay
Sainte-Olive
Saint-André-de-Corcy
Massieux
Civrieux
Mionnay
Tramoyes
Villieu-Loyes-Mollon
Pérouges
Faramans
Le Gailland
Sainte-Croix
Pizay
Béligneux
Bressolles
Dagneux
Jailleux
Les Échets
Montracol
Saint-Julien-sur-Veyle
Chaveyriat
Vonnas
Vandeins
Mézériat
Buellas
Saint-Denis-lès-Bourg
Péronnas
Saint-Rémy
Sulignat
Illiat
Biziat
Cormoranche-sur-Saône
Cruzilles-lès-Mépillat
Bey
Garnerans
Saint-André-d'Huiriat
Chanoz-Châtenay
Trève-Levo
L'Abergement-Clémenciat
Saint-Étienne-sur-Chalaronne
Chaneins
Baneins
Relevant
Valeins
Romans
Saint-Trivier-sur-Moignans
Cesseins
Sapeins
Le Ripet
Montagneux
Percieux
Beaumont
Le Mont
Collonge
Lent
La Tranclière
Dompierre-sur-Veyle
Marlieux
Saint-Nizier-le-Désert
Mas-Massard
Druillat
Priay
Villette
Châtillon-la-Palud
Château Gaillard
Les Bosses
Gévrieux
Versailleux
Crans
Joyeux
Rignieux-le-Franc
Saint-Maurice-de-Rémens
Saint-Denis-en-Bugey
Bettant
Torcieu
Leyment
Lagnieu
Vaux-en-Bugey
Saint-Sorlin-en-Bugey
Souclin
Conand
Arandas
Cleyzieu
Serrières
Hostias
Thézillieu
Saint-Rambert-en-Bugey
Oncieu
Chaley
Pont de Merdaret
Longecombe
Argis
Tenay
Saint-Sulpice
Saint-Sulpice-le-Vieux
Les Teillères
Col de la Lèbe
Hauteville-Lompnes
Plateau d'Hauteville
Mélogne
Cormaranche-en-Bugey
Nivollet-Montgriffon
Douvres
Ambronay
Abergement-de-Varey
Saint-Jean-le-Vieux
Jujurieux
Izenave
Corlier
Champdor-Corcelles
Saint-Jérôme
Aranc
Rougemont
Hauterive
Chalamont
Châtenay
Villette
Priay
Ambronay
Neuville-sur-Ain
Mérignat
Poncin
Cerdon
Saint-Alban
Labalme
Ceignes
Condamine
Chevillard
Maillat
Challes
Cizod
La Ceuille
Saint-Martin-du-Mont
Bohas-Meyriat-Rignat
Rignat
Tossiat
Journans
Ceyzériat
Villereversure
Hautecourt-Romanèche
Serrières-sur-Ain
Revonnas
Montagnat
Saint-Just
Jasseron
Drom
Ramasse
Cize
Grand Corent
Bolozon
Nurieux-Volognat
Peyriat
Leyssard
Saint-Martin-du-Frêne
Les Monts d'Ain
Les Neyrolles
Izernore
Groissiat
Martignat
Géovreissiat
Montréal-la-Cluse
Charix-le-Haut
Charix
Plagne
Apremont
Échallon
Giron
Le Poizat-Lalleyriat
Crêt de Beauregard
Col de Bérentin
Plateau de Retord
Crêt du Nu
Les Plans d'Hotonnes
Le Petit Abergement
Le Grand Abergement
Surjoux-Lhopital
Brénod
Lantenay
Col de la Cheminée
Col de Pisseloup
Chenalette
Corcelles
Viéu-d'Izenave
Outriaz
Montanges
Farges
Lancrans
Châtillon-en-Michaille
Crêt de la Goutte
Bellegarde-sur-Valserine
Vouvray
Ochiaz
Vanchy
Chevrier
Léaz
Villes
Billiat
Cusiéneins
Eloise
Grésin
Injoux-Génissiat
Collonges
Valleiry
Faramaz
Vulbens
Cessens
Savigny
Clarafond
Vovray
Vanzy
Chaumont
Chessenaz
Frangy
Franclens
Chêne-en-Semine
Challonges
Surjoux
Lhopital
Usinens
Desingy
Chilly
Droisy
Clermont
Seyssel
Corbonod
Bassy
Crempigny-Bonneguête
Thusy
Versonnex
Val-de-Fier
Motz
Lornay
Arvière-en-Valromey
Champagne-en-Valromey
Vieu-le-Petit
Valromey-sur-Séran
Samonod
Belmont-Champdossin
Artemare
Talissieu
Béon
Culoz
Ameyzieu
Virieu-le-Grand
Armix
Prémillieu
Saint-Martin-de-Bavel
Cheignieu-la-Balme
Cuzieu
Pugieu
Ceyzérieu
Flaxieu
Lavours
Chanaz
Vions
Chindrieux
Ruffieux
Rumilly
Moye
Vallières-sur-Fier
Serrières-en-Chautagne
Anglefort
Champion
Mieugy
Lochieu
Fitignieu
Brénaz
Songieu
Sothonod
Lompnieu
Seyssel
Culoz
Pugieu
Marignieu
Pollieu
Cressin-Rochefort
Conjux
Lac du Bourget
Saint-Champ
Saint-Pierre-de-Curtille
Ontex
Abbaye de Hautecombe
Lucey
Massignieu-de-Rives
Parves-et-Nattages
Belley
Ambléon
Colomieu
Conzieu
Arbignieu
Innimond
Saint-Germain-les-Paroisses
Contrevoz
Chazey-Bons
Rossillon
Lompnas
Montagne de la Raie
Montagne de Tentanet
Luhis
Creys-Mépieu
Courtenay
Siccieu-Saint-Julien-et-Carisieu
Tignieu-Jameyzieu
Saint-Romain-de-Jalionas
Annoisin-Chatelans
Grivoux
Certoux
Passieu
Loyettes
Pont-de-Chéruy
Janneyrias
Charvieu-Chavagneux
Chavanoz
Anthon
Villette-d'Anthon
Jons
Niévroz
Thil
Neyron
Jonage
Meyzieu
Décines-Charpieu
Chassieu
Saint-Maurice-de-Beynost
Beynost
La Boisse
Balan
Saint-Maurice-de-Gourdans
Saint-Jean-de-Niost
Blyes
Montalieu-Vercieu
Serrières-de-Briord
Briord
Bouvesse-Quirieu
Saint-Baudille-de-la-Tour
Hières-sur-Amby
Saint-Vulbas
Charette
Port Galland
Marcilleux
Saint-Étienne-d'Hières
Vernas
Amblérieu
Parmilieu
Porcieu-Amblagnieu
Villebois
La Burbanche
Ordonnaz
Bénonces
Montagnieu
Marchamp
Appregnin
Foverges
Millieu
Mépieu
Bugey
Rhône
Ain
Albarine
Arène
Séran
Furans
Lavours
Chariot
Proulieu
Valbonne
Anière
Boulieu
Grivoux
Certoux
Passieu
Toison
Calène
Oignin
Bief Boulon
Suran
Veyle
Reyssouze
Renon
Chalaronne
Le Ripet
Le Guidon
Le Gailland
Les Échets
Jailleux
Les Bosses
Gévrieux
Parc des Oiseaux
Filioly-Révérend
Le Plantay
Le Montellier
Le Gailland
Sainte-Croix
Pizay
Béligneux
Bressolles
Dagneux
Montluel
Miribel
Vaulx-en-Velin
Villeurbanne
Bron
Pusignan
Décines-Charpieu
Chassieu
Janneyrias
Charvieu-Chavagneux
Pont-de-Chéruy
Loyettes
Chavanoz
Anthon
Villette-d'Anthon
Jons
Niévroz
Thil
Neyron
Jonage
Meyzieu
Saint-Maurice-de-Beynost
Beynost
La Boisse
Balan
Saint-Maurice-de-Gourdans
Saint-Jean-de-Niost
Blyes
Montalieu-Vercieu
Serrières-de-Briord
Briord
Bouvesse-Quirieu
Saint-Baudille-de-la-Tour
Hières-sur-Amby
Saint-Vulbas
Charette
Port Galland
Marcilleux
Saint-Étienne-d'Hières
Vernas
Amblérieu
Parmilieu
Porcieu-Amblagnieu
Villebois
La Burbanche
Ordonnaz
Bénonces
Montagnieu
Marchamp
Appregnin
Foverges
Millieu
Mépieu
Luhis
Creys-Mépieu
Courtenay
Siccieu-Saint-Julien-et-Carisieu
Tignieu-Jameyzieu
Saint-Romain-de-Jalionas
Annoisin-Chatelans
Grivoux
Certoux
Passieu
Loyettes
Pont-de-Chéruy
Janneyrias
Charvieu-Chavagneux
Chavanoz
Anthon
Villette-d'Anthon
Jons
Niévroz
Thil
Neyron
Jonage
Meyzieu
Décines-Charpieu
Chassieu
Bron
Pusignan
Genas
Neuville-sur-Saône
Saint-Cyr-au-Mont-d'Or
Caluire-et-Cuire
Rillieux-la-Pape
Albigny-sur-Saône
Fontaines-sur-Saône
Cailloux-sur-Fontaines
Miribel
Vaulx-en-Velin
Villeurbanne
Bron
Pusignan
Genas
Neuville-sur-Saône
Saint-Cyr-au-Mont-d'Or
Caluire-et-Cuire
Rillieux-la-Pape
Albigny-sur-Saône
Fontaines-sur-Saône
Cailloux-sur-Fontaines
Dompierre-sur-Chalaronne
Saint-Trivier-sur-Moignans
Reyrieux
Villeneuve
Ars-sur-Formans
Toussieux
Rancé
Monthieux
Birieux
Le Montellier
Saint-Marcel
Saint-Jean-de-Thurigneux
Lapeyrouse
Ambérieux-en-Dombes
Saint-André-le-Bouchoux
Saint-Georges-sur-Renon
Saint-Paul-de-Varax
Saint-Nizier-le-Désert
La Chapelle-du-Châtelard
Marlieux
Châtenay
Le Plantay
Sainte-Olive
Saint-André-de-Corcy
Massieux
Civrieux
Mionnay
Tramoyes
Villieu-Loyes-Mollon
Pérouges
Faramans
Le Gailland
Sainte-Croix
Pizay
Béligneux
Bressolles
Dagneux
Jailleux
Les Échets
Montracol
Saint-Julien-sur-Veyle
Chaveyriat
Vonnas
Vandeins
Mézériat
Buellas
Saint-Denis-lès-Bourg
Péronnas
Saint-Rémy
Sulignat
Illiat
Biziat
Cormoranche-sur-Saône
Cruzilles-lès-Mépillat
Bey
Garnerans
Saint-André-d'Huiriat
Chanoz-Châtenay
Trève-Levo
L'Abergement-Clémenciat
Saint-Étienne-sur-Chalaronne
Chaneins
Baneins
Relevant
Valeins
Romans
Saint-Trivier-sur-Moignans
Cesseins
Sapeins
Le Ripet
Montagneux
Percieux
Beaumont
Le Mont
Collonge
Lent
La Tranclière
Dompierre-sur-Veyle
Marlieux
Saint-Nizier-le-Désert
Mas-Massard
Druillat
Priay
Villette
Châtillon-la-Palud
Château Gaillard
Les Bosses
Gévrieux
Versailleux
Crans
Joyeux
Rignieux-le-Franc
Saint-Maurice-de-Rémens
Saint-Denis-en-Bugey
Bettant
Torcieu
Leyment
Lagnieu
Vaux-en-Bugey
Saint-Sorlin-en-Bugey
Souclin
Conand
Arandas
Cleyzieu
Serrières
Hostias
Thézillieu
Saint-Rambert-en-Bugey
Oncieu
Chaley
Pont de Merdaret
Longecombe
Argis
Tenay
Saint-Sulpice
Saint-Sulpice-le-Vieux
Les Teillères
Col de la Lèbe
Hauteville-Lompnes
Plateau d'Hauteville
Mélogne
Cormaranche-en-Bugey
Nivollet-Montgriffon
Douvres
Ambronay
Abergement-de-Varey
Saint-Jean-le-Vieux
Jujurieux
Izenave
Corlier
Champdor-Corcelles
Saint-Jérôme
Aranc
Rougemont
Hauterive
Chalamont
Châtenay
Villette
Priay
Ambronay
Neuville-sur-Ain
Mérignat
Poncin
Cerdon
Saint-Alban
Labalme
Ceignes
Condamine
Chevillard
Maillat
Challes
Cizod
La Ceuille
Saint-Martin-du-Mont
Bohas-Meyriat-Rignat
Rignat
Tossiat
Journans
Ceyzériat
Villereversure
Hautecourt-Romanèche
Serrières-sur-Ain
Revonnas
Montagnat
Saint-Just
Jasseron
Drom
Ramasse
Cize
Grand Corent
Bolozon
Nurieux-Volognat
Peyriat
Leyssard
Saint-Martin-du-Frêne
Les Monts d'Ain
Les Neyrolles
Izernore
Groissiat
Martignat
Géovreissiat
Montréal-la-Cluse
Charix-le-Haut
Charix
Plagne
Apremont
Échallon
Giron
Le Poizat-Lalleyriat
Crêt de Beauregard
Col de Bérentin
Plateau de Retord
Crêt du Nu
Les Plans d'Hotonnes
Le Petit Abergement
Le Grand Abergement
Surjoux-Lhopital
Brénod
Lantenay
Col de la Cheminée
Col de Pisseloup
Chenalette
Corcelles
Viéu-d'Izenave
Outriaz
Montanges
Farges
Lancrans
Châtillon-en-Michaille
Crêt de la Goutte
Bellegarde-sur-Valserine
Vouvray
Ochiaz
Vanchy
Chevrier
Léaz
Villes
Billiat
Cusiéneins
Eloise
Grésin
Injoux-Génissiat
Collonges
Valleiry
Faramaz
Vulbens
Cessens
Savigny
Clarafond
Vovray
Vanzy
Chaumont
Chessenaz
Frangy
Franclens
Chêne-en-Semine
Challonges
Surjoux
Lhopital
Usinens
Desingy
Chilly
Droisy
Clermont
Seyssel
Corbonod
Bassy
Crempigny-Bonneguête
Thusy
Versonnex
Val-de-Fier
Motz
Lornay
Arvière-en-Valromey
Champagne-en-Valromey
Vieu-le-Petit
Valromey-sur-Séran
Samonod
Belmont-Champdossin
Artemare
Talissieu
Béon
Culoz
Ameyzieu
Virieu-le-Grand
Armix
Prémillieu
Saint-Martin-de-Bavel
Cheignieu-la-Balme
Cuzieu
Pugieu
Ceyzérieu
Flaxieu
Lavours
Chanaz
Vions
Chindrieux
Ruffieux
Rumilly
Moye
Vallières-sur-Fier
Serrières-en-Chautagne
Anglefort
Champion
Mieugy
Lochieu
Fitignieu
Brénaz
Songieu
Sothonod
Lompnieu
Seyssel
Culoz
Pugieu
Marignieu
Pollieu
Cressin-Rochefort
Conjux
Lac du Bourget
Saint-Champ
Saint-Pierre-de-Curtille
Ontex
Abbaye de Hautecombe
Lucey
Massignieu-de-Rives
Parves-et-Nattages
Belley
Ambléon
Colomieu
Conzieu
Arbignieu
Innimond
Saint-Germain-les-Paroisses
Contrevoz
Chazey-Bons
Rossillon
Lompnas
Montagne de la Raie
Montagne de Tentanet
Luhis
Creys-Mépieu
Courtenay
Siccieu-Saint-Julien-et-Carisieu
Tignieu-Jameyzieu
Saint-Romain-de-Jalionas
Annoisin-Chatelans
Grivoux
Certoux
Passieu
Loyettes
Pont-de-Chéruy
Janneyrias
Charvieu-Chavagneux
Chavanoz
Anthon
Villette-d'Anthon
Jons
Niévroz
Thil
Neyron
Jonage
Meyzieu
Décines-Charpieu
Chassieu
Bron
Pusignan
Genas
Neuville-sur-Saône
Saint-Cyr-au-Mont-d'Or
Caluire-et-Cuire
Rillieux-la-Pape
Albigny-sur-Saône
Fontaines-sur-Saône
Cailloux-sur-Fontaines
1600 m
1400 m
1200 m
1000 m
800 m
600 m
500 m
400 m
300 m
200 m
100 m
3 km
©2023 GEOATLAS.fr

ACCÈS ET DÉPART

PPO
Carrefour D936
avenue de Wachtersbach
à 4,8 km du départ

y aller avec waze

ACCUEIL INVITÉS

Carrefour rue du Clos Bizet - avenue Raymond Sarbach à 4,8 km du départ
Ouverture : 10h15

VILLAGE DU TOUR DE FRANCE

Esplanade des Anciens Combattants et place de l'Office du Tourisme
Ouverture : 10h45

CARAVANE PUBLICITAIRE

Parking : avenue Raymond Sarbach
Parking technique : parking Lombard
Évacuation du parking : de 11h35 à 12h05
Passage sur la ligne de départ : de 11h45 à 12h15

COURSE

Rassemblement de départ : place du Champ de Foire
Signature : de 12h35 à 13h35
Appel : 13h40
Départ fictif : 13h45, avenue Clément Desormes
Départ réel : 13h55, sur la D2, soit à 4,3 km du lieu de rassemblement

ACCÈS AU DÉPART

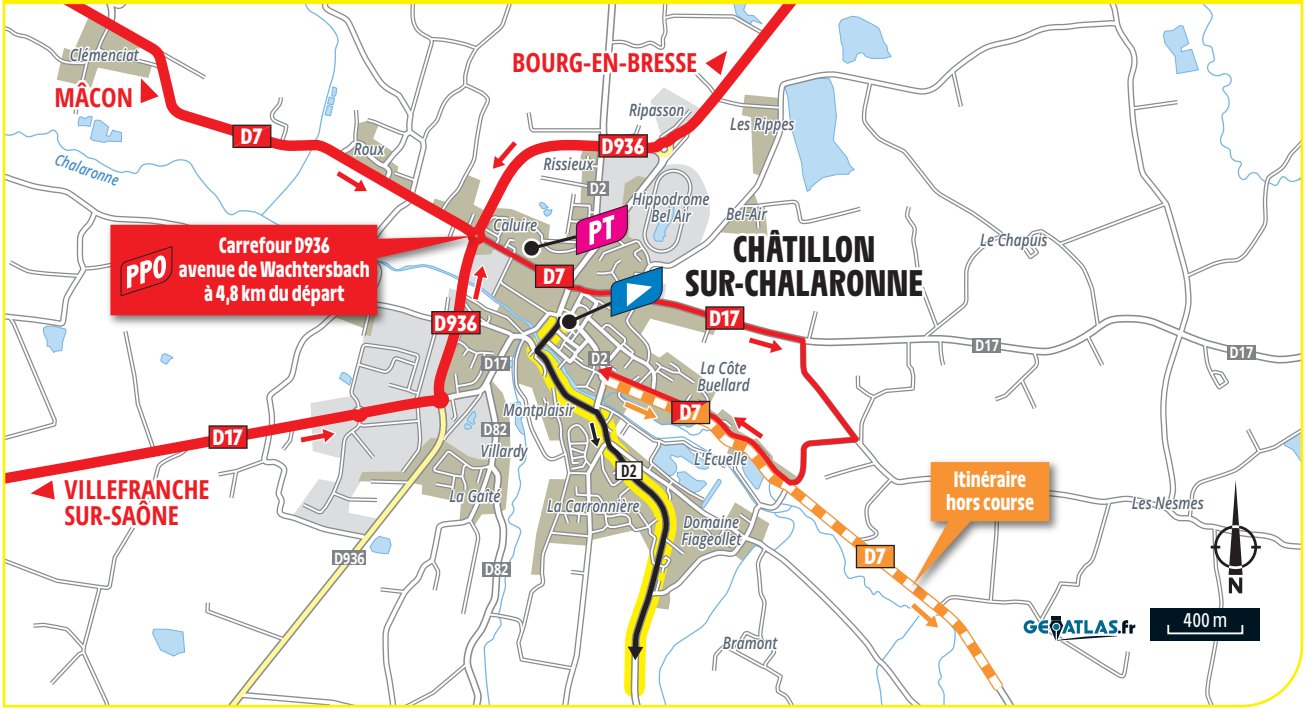

PLAN DE SITUATION

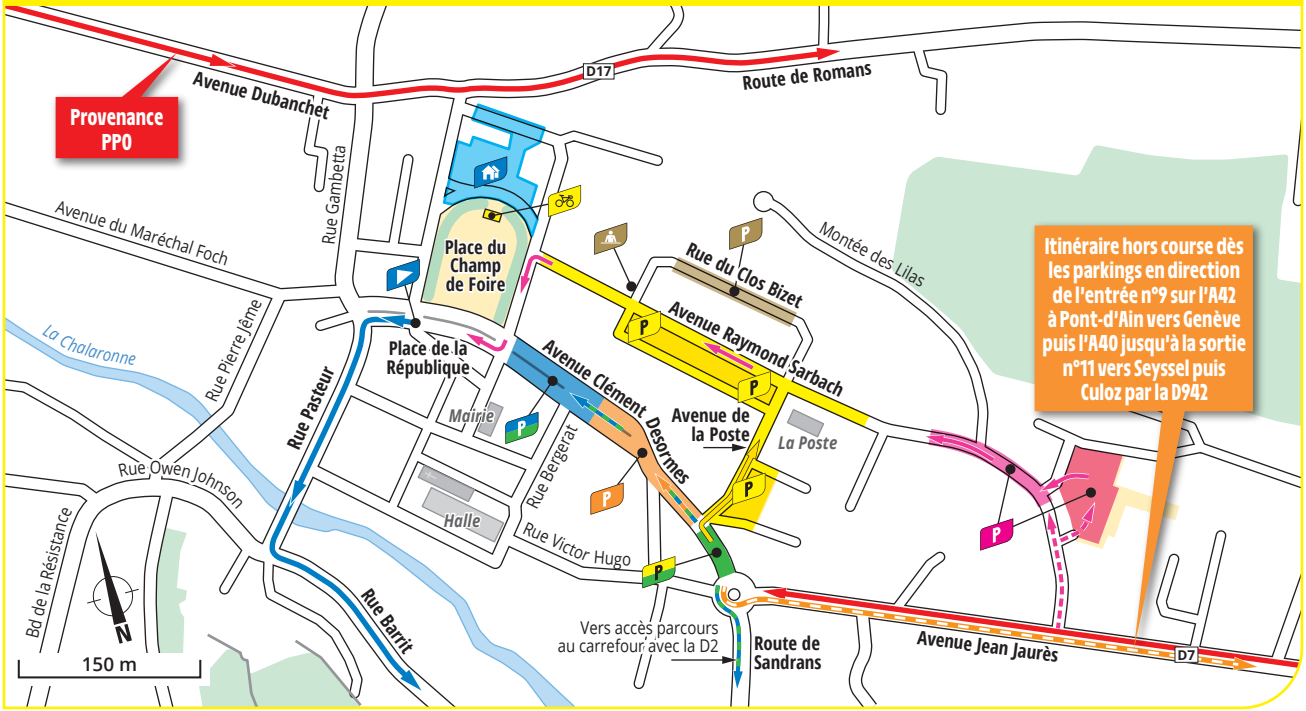

PROFILS ET PLAN

PROFIL DE L'ÉTAPE

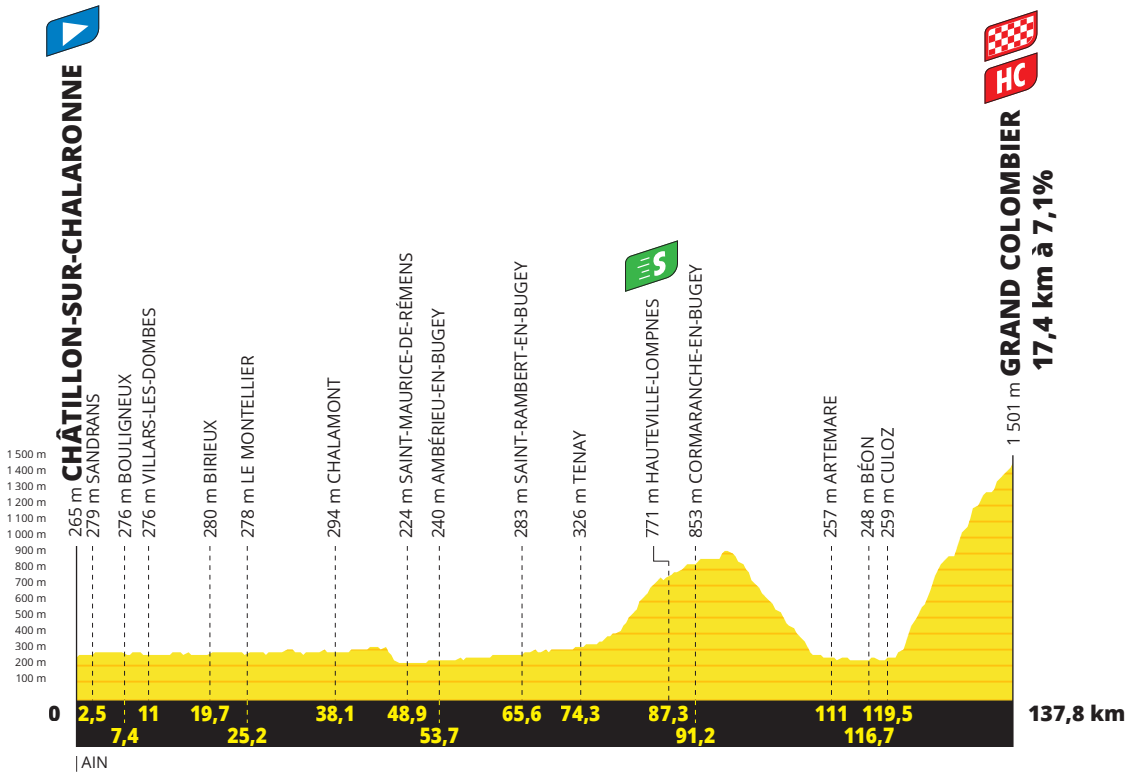

SPRINT INTERMÉDIAIRE • PROFIL ET PLAN



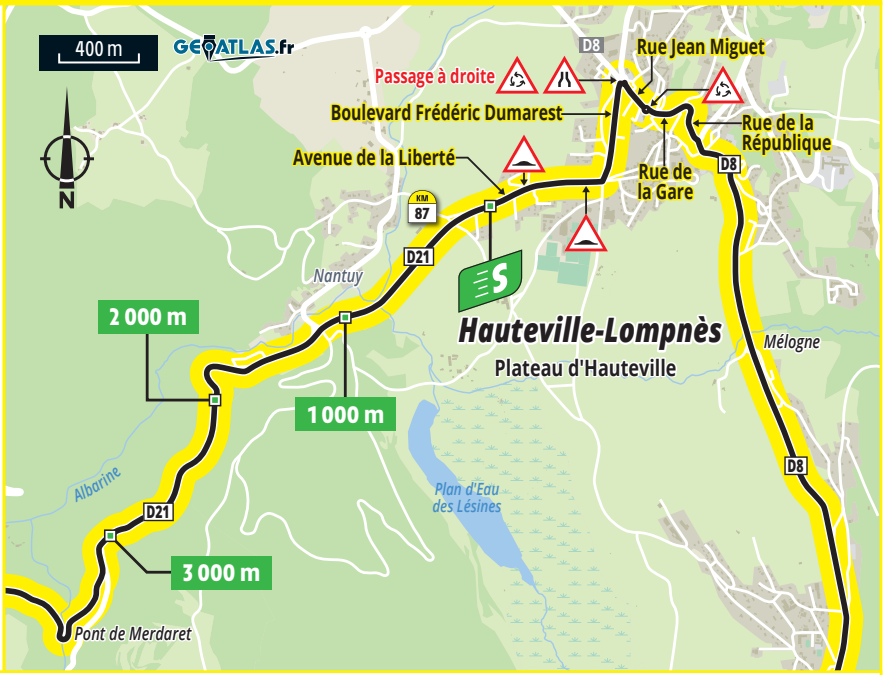

KM 87,3 • HAUTEVILLE-LOMPNÈS

ITINÉRAIRE HORAIRE

KM		ÉTAPE 13		HORAIRES			
À parcourir	Parcourus			Caravane	42 km/h	40 km/h	38 km/h
AIN (01)							
		D2	CHÂTILLON-SUR-CHALARONNE DÉPART FICTIF	11:45	13:45	13:45	13:45
137.8	**0**		**CHÂTILLON-SUR-CHALARONNE DÉPART RÉEL**	**11:55**	**13:55**	**13:55**	**13:55**
135.3	2.5		SANDRANS	11:59	13:58	13:58	13:58
130.4	7.4		BOULIGNEUX	12:07	14:04	14:05	14:05
127.3	10.5		Filioly-Révérend	12:12	14:08	14:09	14:10
126.8	11		VILLARS-LES-DOMBES (D2-D904-D1083)	12:12	14:09	14:10	14:10
126.5	**11.3**		**Passage à niveau n°24**	**12:13**	**14:09**	**14:10**	**14:11**
124.8	13	D1083	Parc des Oiseaux	12:15	14:11	14:12	14:13
121.8	16		Carrefour D1083-D2 D	12:20	14:15	14:16	14:17
119.1	18.7	D2 D	Carrefour D2 D-D2	12:24	14:19	14:20	14:21
118.1	19.7	D2	BIRIEUX	12:26	14:20	14:21	14:22
115	22.8		Carrefour D2-D4	12:31	14:24	14:25	14:27
112.6	25.2	D4	LE MONTELLIER	12:35	14:27	14:29	14:30
107.9	29.9		Carrefour D4-D22	12:42	14:33	14:35	14:37
99.7	38.1	D22	CHALAMONT (D22-D904)	12:55	14:44	14:46	14:48
96.7	41.1	D904	Les Brosses	13:00	14:47	14:50	14:52
91	46.8		Gévrieux (CHÂTILLON-LA-PALUD)	13:09	14:55	14:57	15:00
88.9	48.9		SAINT-MAURICE-DE-RÉMENS	13:12	14:57	15:00	15:03
84.1	53.7		AMBÉRIEU-EN-BUGEY (D904-D1504)	13:20	15:03	15:07	15:10
72.2	65.6	D1504	SAINT-RAMBERT-EN-BUGEY	13:38	15:19	15:22	15:26
65.2	72.6		ARGIS (près)	13:50	15:28	15:32	15:36
64.7	73.1		Le Villars	13:50	15:28	15:32	15:37
63.5	74.3		TENAY (D1504-C202-D21)	13:52	15:30	15:34	15:39
60.4	77.4	D21	Moulin à Ciment	13:57	15:34	15:38	15:43
51	86.8		Hauteville-Lompnes (PLATEAU D'HAUTEVILLE) (D21-D8)	14:12	15:46	15:51	15:56
50.5	**87.3**	**D8**	**HAUTEVILLE-LOMPNÈS**	**14:13**	**15:46**	**15:51**	**15:57**
47.6	90.2		Mélogne (PLATEAU D'HAUTEVILLE)	14:17	15:50	15:55	16:01
46.6	91.2		Cormaranche-en-Bugey	14:19	15:51	15:57	16:02
43.9	93.9		Les Teillères (PLATEAU D'HAUTEVILLE)	14:23	15:55	16:00	16:06
41.6	96.2		Col de la Lèbe	14:27	15:58	16:03	16:09
40.2	97.6		Le Puy des Barres (VALROMEY-SUR-SÉRAN)	14:29	16:00	16:05	16:11
33.3	104.5		Samonod (VALROMEY-SUR-SÉRAN)	14:40	16:08	16:14	16:21
32.4	105.4		Belmont (VALROMEY-SUR-SÉRAN)	14:41	16:10	16:16	16:22
31.4	106.4		Champdossin (VALROMEY-SUR-SÉRAN)	14:43	16:11	16:17	16:23
29.2	108.6		Carrefour D8-D904	14:46	16:14	16:20	16:27
26.8	111	D904	ARTEMARE	14:50	16:17	16:23	16:30
24.9	112.9		Ameyzieu	14:53	16:19	16:25	16:32
22.7	115.1		TALISSIEU (près)	14:57	16:22	16:28	16:35
21.1	116.7		BÉON	14:59	16:24	16:31	16:38
18.3	119.5		CULOZ (D904-D120)	15:04	16:27	16:34	16:42
4.9	132.9	D120	La Sapette	15:25	16:59	17:08	17:18
0	**137.8**		**GRAND COLOMBIER (1 501 m)**	**15:32**	**17:10**	**17:21**	**17:32**

DISTANCE DÉPART FICTIF DÉPART RÉEL

4,3 km

COLS OU CÔTES OU ARRIVÉE EN ALTITUDE

HC **km 137,8 - Grand Colombier**
Montée de 17,4 km à 7,1 %

RELAIS-ÉTAPE

Parking place du docteur Rougy
01110 Plateau d'Hauteville
Km 86,8

ITINÉRAIRE HORS COURSE

Évacuation dès le parking hors course (pas d'emprunt du parcours). Quitter le parking par la D2 puis la D7 en direction de Marlieux. Emprunter la D1083 puis reprendre la D7, la D70, la D90 jusqu'à Varambon. Prendre l'A42 par l'entrée 9 en direction de Genève. À l'échangeur A40/A42, poursuivre sur l'A40 en direction de Genève. Quitter l'A40 par la sortie n°11, continuer sur la D1508 puis sur la D992.
Point d'insertion sur le parcours de la course : carrefour D992-D904 à 17,5 km de la ligne d'arrivée
Distance totale : 125 km

RESTRICTION CARAVANE

Km 137,7 - Grand Colombier
Route étroite et à forts pourcentages. Dérivation des véhicules hors gabarit au km 111,8 (Artemare)

PROFIL PARTICULIER

GRAND COLOMBIER

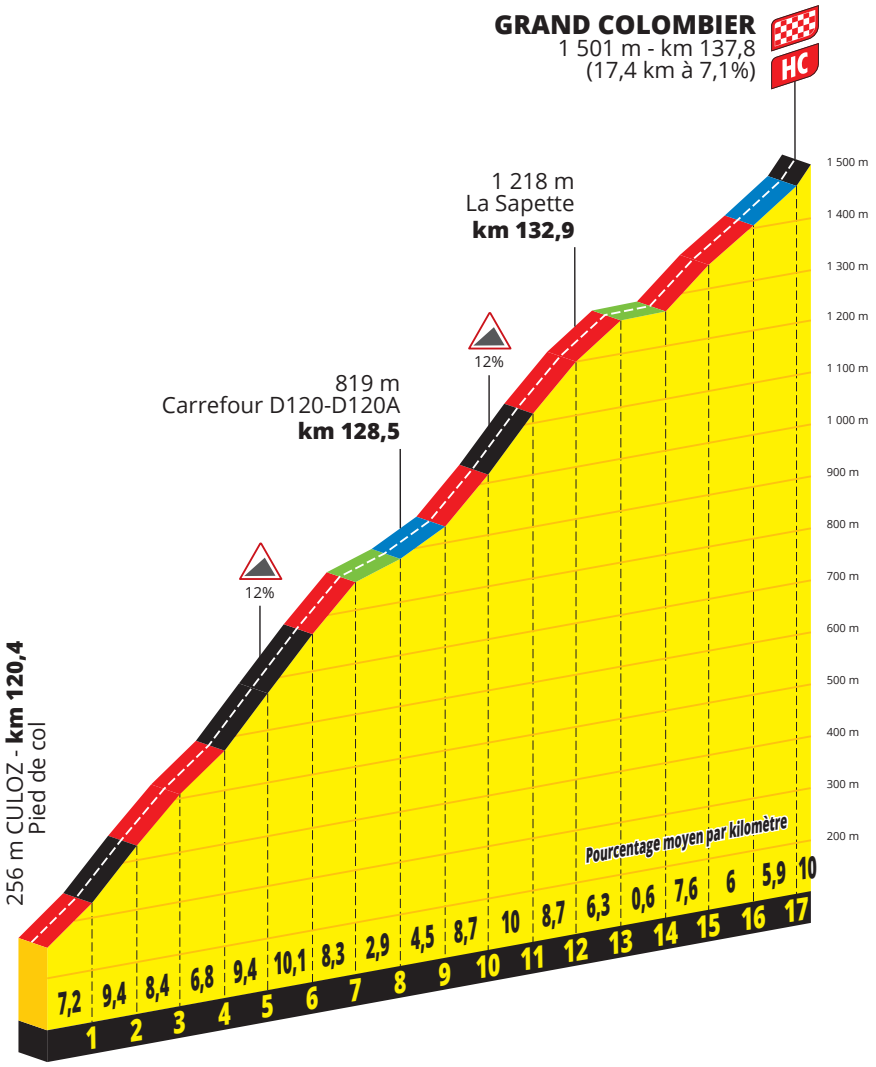

- de 0 à 2,9 %
- de 3 à 5,9 %
- de 6 à 8,9 %
- à partir de 9 %

DERNIERS KM DE L'ÉTAPE

y aller avec waze

PLAN DES DERNIERS KM

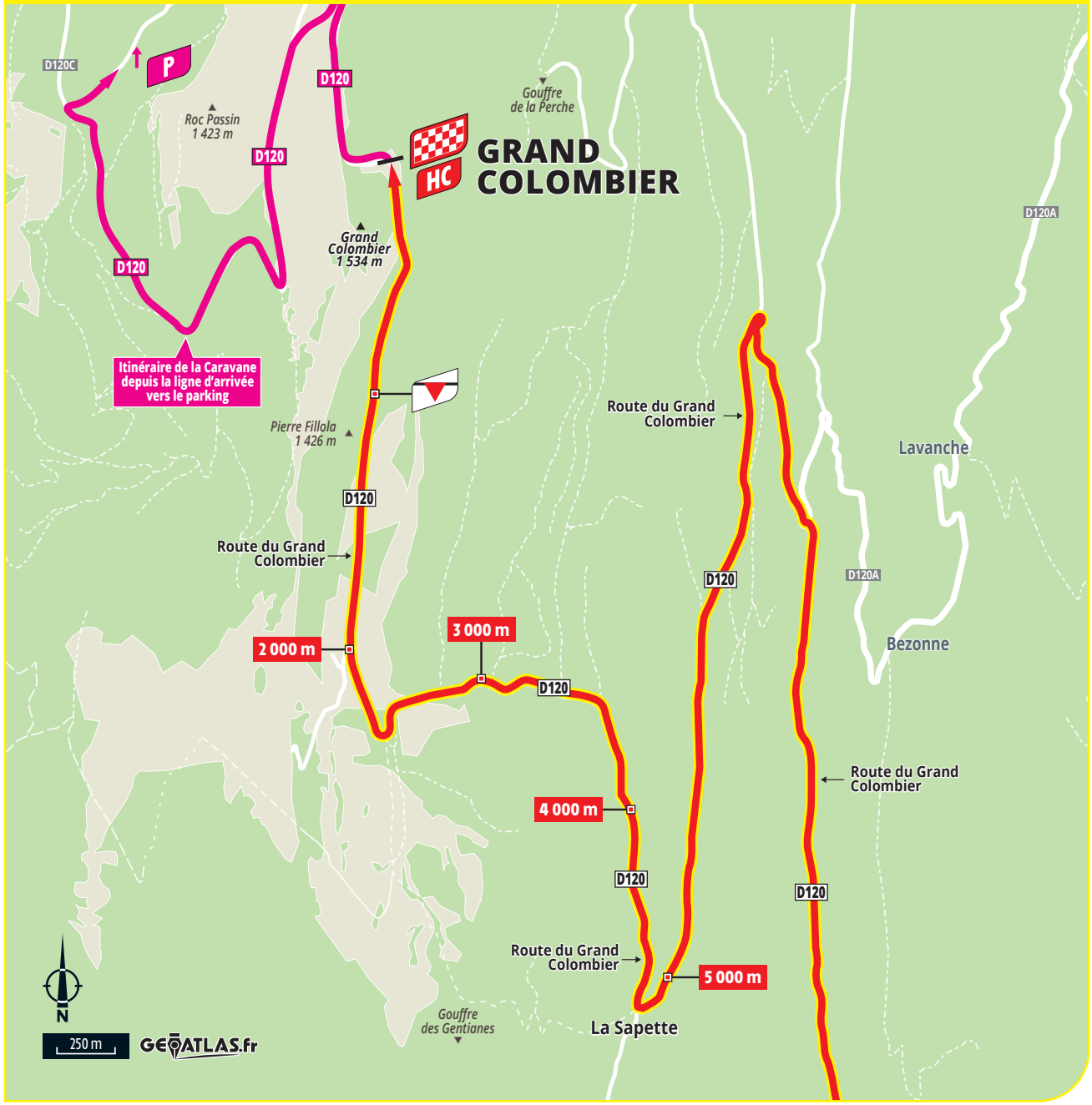

LIGNE D'ARRIVÉE

D120 à l'extrémité d'une ligne droite finale de 1 400 m (dont 400 m à vue) · **Largeur :** 5 m

CENTRE DE PRESSE

Gymnase Jean Falconnier - Base de loisirs
Avenue Jean Falconnier - 01350 Culoz
Distance de l'arrivée : 17 km

ACCUEIL INVITÉS

Base de loisirs
Carrefour D992-D904 - 01350 Culoz
Ouverture : 13h45

STATION-SERVICE

Pas de station-service

ARRIVÉE

PLAN D'ARRIVÉE

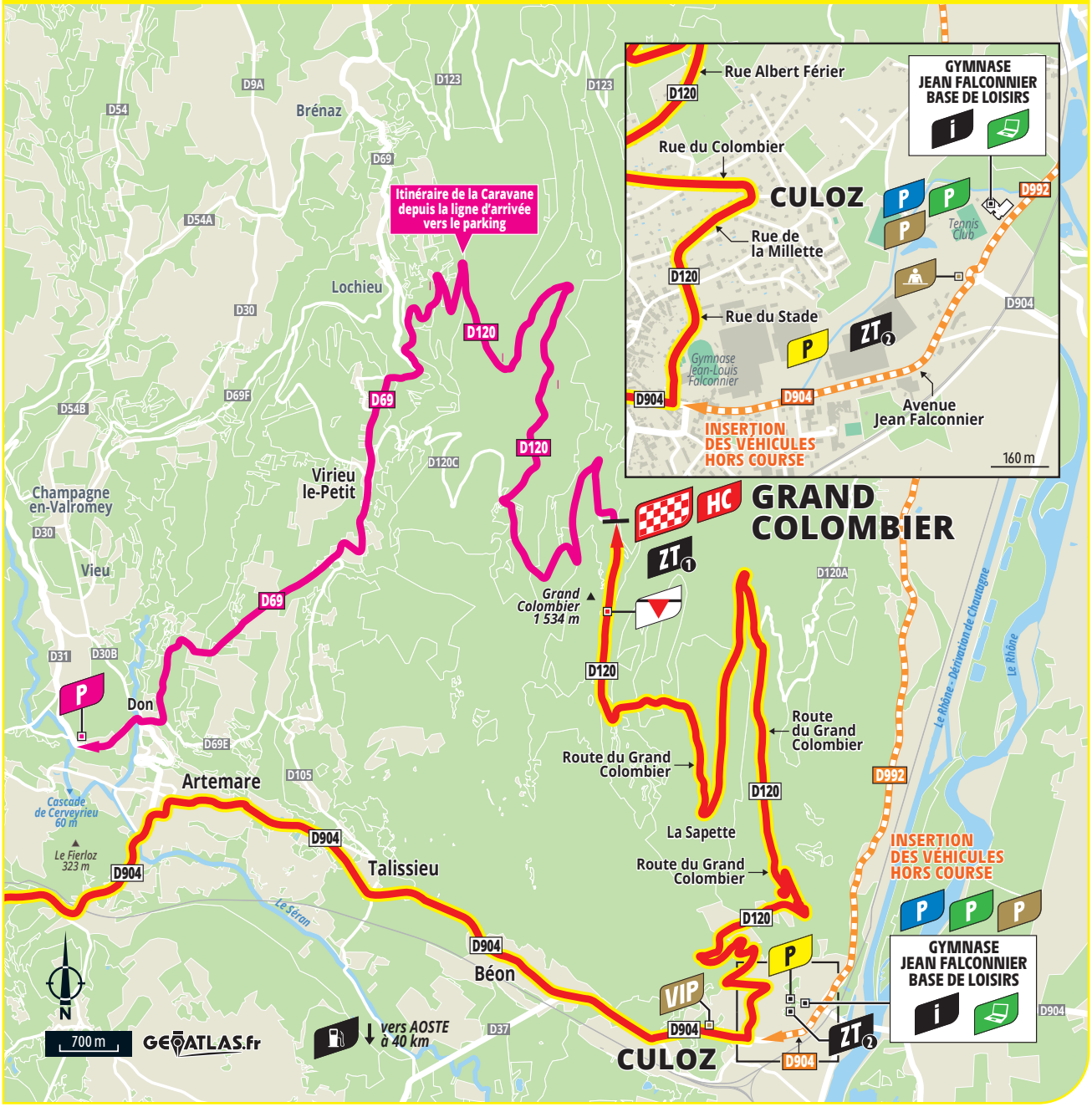

ÉVACUATION

PLAN D'ÉVACUATION

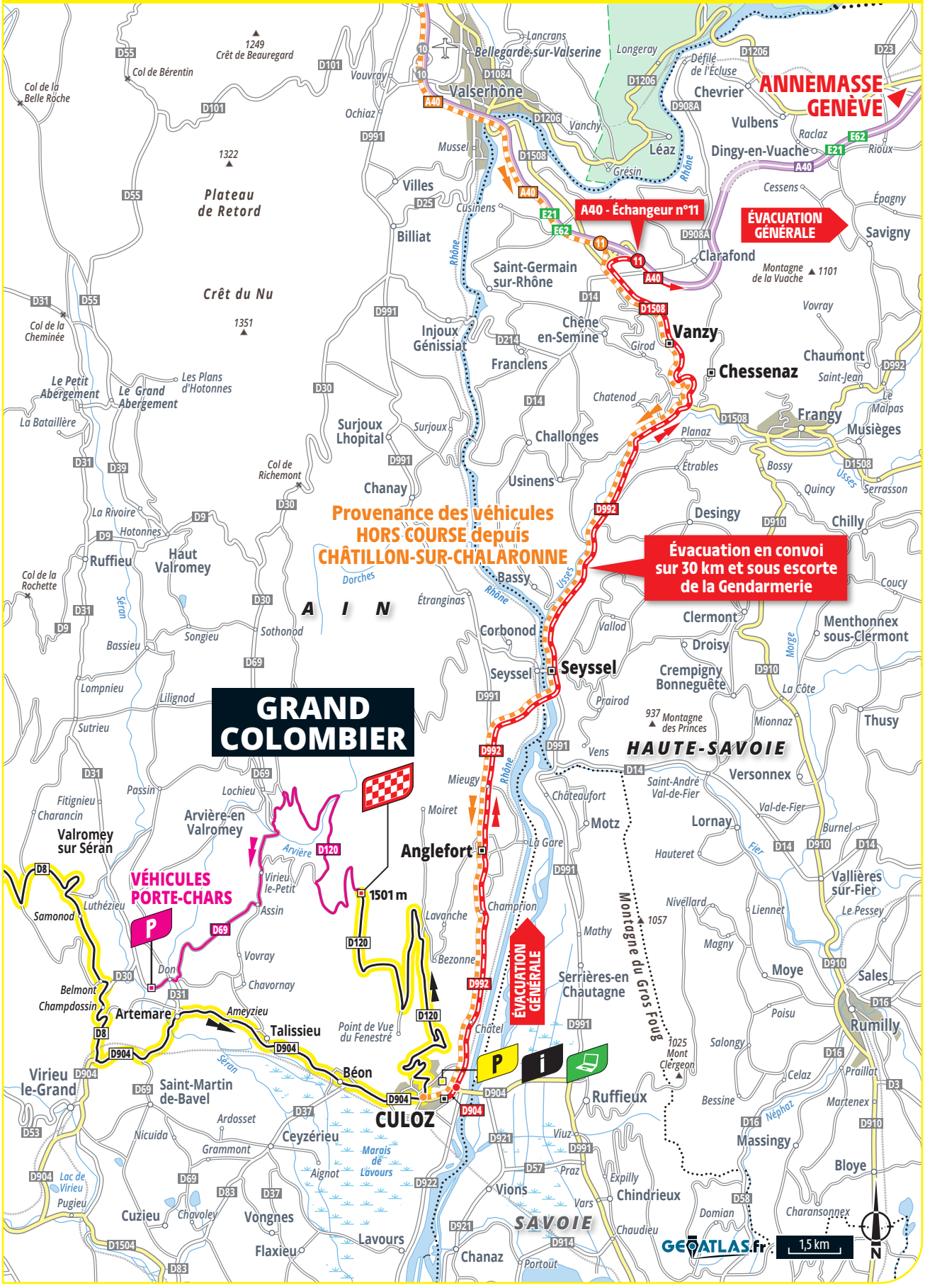

©A.S.O. - Charly Lopez

ÉTAPE 14 | SAMEDI 15 JUILLET | 151,8 KM

ANNEMASSE

VILLE À VÉLO 2023 TOUR DE FRANCE

Commune de Haute-Savoie (74)
Habitants : 37 000 (Annemassiens et Annemassiennes), 850 000 en Haute-Savoie
annemasse.fr · hautesavoie.fr

Tour de France : ville-étape pour la 2e fois. En 2004, première visite du Tour à l'occasion d'une étape conduisant le peloton vers Lons-le-Saunier. Le vainqueur aura pour nom Juan Manuel Mercado qui doublera la mise deux ans plus tard en s'imposant à Pau

- **À vélo :** 31 km de voies aménagées, Voie verte du Grand Genève, Véloroute ViaRhôna
- **À savoir :** Vélo Club Annemasse, Annemasse Basket Club (Nationale Féminine 2), 1re compagnie de tir à l'arc, Club sportif des sourds (sports de loisirs et de compétition pour personnes sourdes) · *Sportifs :* Aurélien Paret-Peintre (cyclisme, équipe AG2R Citroën Team), Jérôme Coppel (cyclisme), Tessa Worley (ski alpin, championne du monde de slalom géant en 2013 et 2017), Amélie Cordeau (tir à l'arc, championne du monde par équipes et championne d'Europe U18) · *Équipements :* deux complexes multisports, centre aquatique · *Événements :* Festival Musical'été, Festival Bonjour l'Hiver, Léman Blues Festival, Soliway, salon des solidarités et des métiers de l'humanitaire, premier Open international d'échecs (automne 2023), Foulées annemassiennes (course à pied)
- **À voir :** Villa du Parc, centre d'art contemporain, Château Rouge, centre culturel et scène conventionnée d'intérêt national
- **À table :** bognettes (beignets de pommes de terre), longeole (saucisse aromatisée aux graines de fenouil)
- **À noter :** label Territoire de commerce équitable, 4 fleurs

Villa du Parc, Annemasse ©Gilles Bertrand

Château Rouge, Annemasse ©Gilles Bertrand

Centre-ville, Morzine ©VLT Photography

La Battante, Morzine ©Ville de Morzine

MORZINE LES PORTES DU SOLEIL

VILLE À VÉLO 2022 TOUR DE FRANCE

Station de tourisme de montagne de Haute-Savoie (74)
Habitants : 2 800 (Morzinois et Morzinoises), 850 000 en Haute-Savoie
morzine-avoriaz.com · portesdusoleil.com · hautesavoie.fr

Tour de France : ville-étape pour la 22e fois. En 2022, Magnus Cort Nielsen avait été l'un des principaux animateurs de la première semaine de course et notamment à l'occasion du Grand Départ, chez lui au Danemark. Il en sera justement récompensé par cette victoire obtenue lors de l'étape reliant Morzine à Megève.

- **À vélo :** 25 cols à escalader situés dans un rayon de 50 km autour de la station
- **À savoir :** tourisme d'hiver et d'été, le domaine skiable de Morzine Les Portes du Soleil est aussi un domaine VTT de référence en France et en Europe · *Sportif :* Jean Vuarnet (ski alpin, médaille d'or en descente aux Jeux Olympiques de 1960 et créateur de la station voisine d'Avoriaz) · *Événement :* Rock the Pistes (festival de musique pop rock sur les pistes de ski du domaine des Portes du Soleil)
- **À voir :** église Sainte Marie-Madeleine et son orgue (XIXe siècle), abbaye Sainte-Marie-d'Aulps (vestiges d'une abbaye cistercienne du XIe siècle. Le site accueille désormais le Domaine de découverte de la vallée d'Aulps qui présente notamment la vie des anciens moines), La Battante (reconstruction d'une scierie-battante du XIXe siècle qui fonctionnait grâce à la force motrice de l'eau)
- **À table :** fromages (abondance et tomme de Morzine)
- **À noter :** site Géoparc mondial UNESCO du Chablais, labels Qualité Tourisme, Famille Plus, Flocon Vert, Terre de Jeux 2024

ANNEMASSE
Km 0
MORZINE LES PORTES DU SOLEIL
Col de Saxel
Col de Cou
Col du Feu
Col de Jambaz
Col de la Ramaz
Col de Joux Plane
Gorges du Pont du Diable
HAUTE-SAVOIE
SUISSE
GENÈVE
Lac Léman
1116 m
1117 m
1619 m
1691 m
2800 m
2600 m
2400 m
2200 m
2000 m
1800 m
1600 m
1400 m
1200 m
1000 m
800 m
600 m
500 m
400 m
300 m
2 km
©2023 GEOATLAS.fr

ACCÈS ET DÉPART

PPO
Sortie n°14 sur l'A40
à 4,8 km du départ
Accès général des suiveurs
entre 7h00 et 12h00

y aller avec waze

ACCUEIL INVITÉS
Carrefour avenue Alfred Bastin – avenue Jules Ferry
Ouverture : 9h30

VILLAGE DU TOUR DE FRANCE
Place de la Libération
Ouverture : 10h00

CARAVANE PUBLICITAIRE
Parking : place des Marchés
Parking technique : avenue Lucie Aubrac
Évacuation du parking : de 11h00 à 11h30
Passage sur la ligne de départ : de 11h05 à 11h35

COURSE
Rassemblement de départ : place des Marchés
Signature : de 11h55 à 12h55
Appel : 13h00
Départ fictif : 13h05, rue des Amoureux
Départ réel : 13h20, sur la D1205, soit à 8,3 km du lieu de rassemblement

ACCÈS AU DÉPART

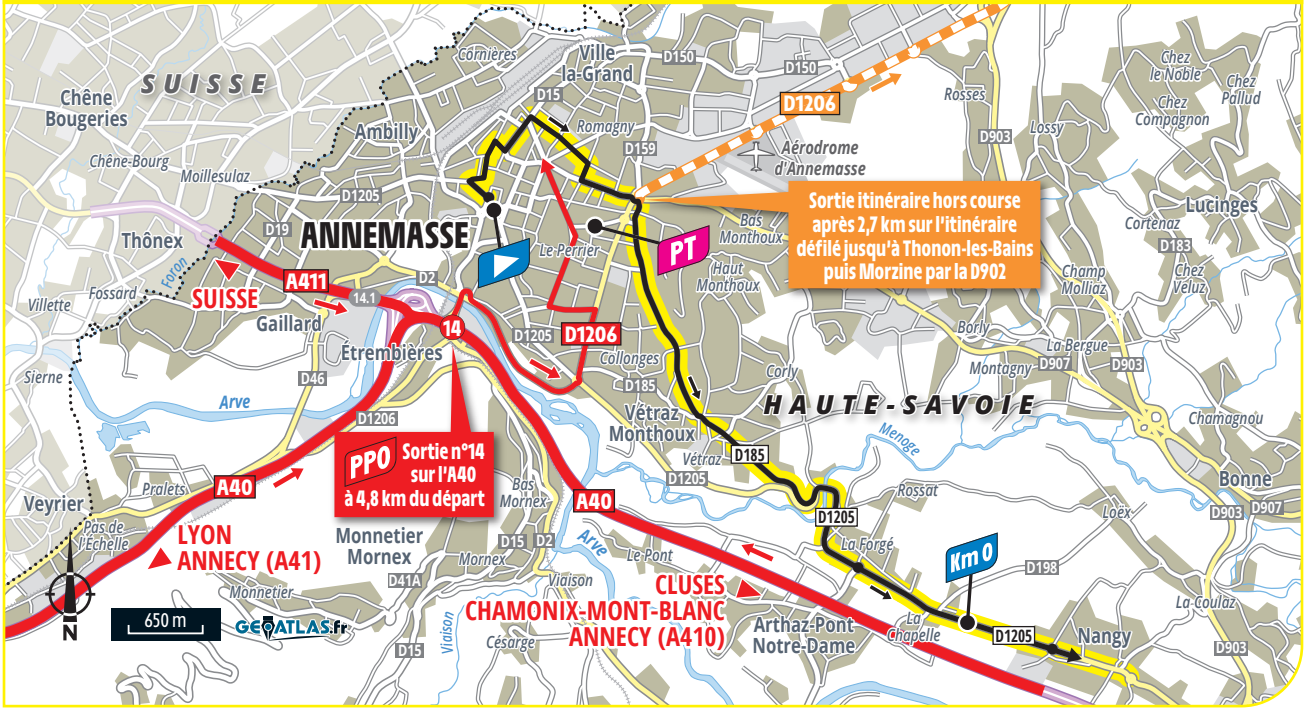

PLAN DE SITUATION

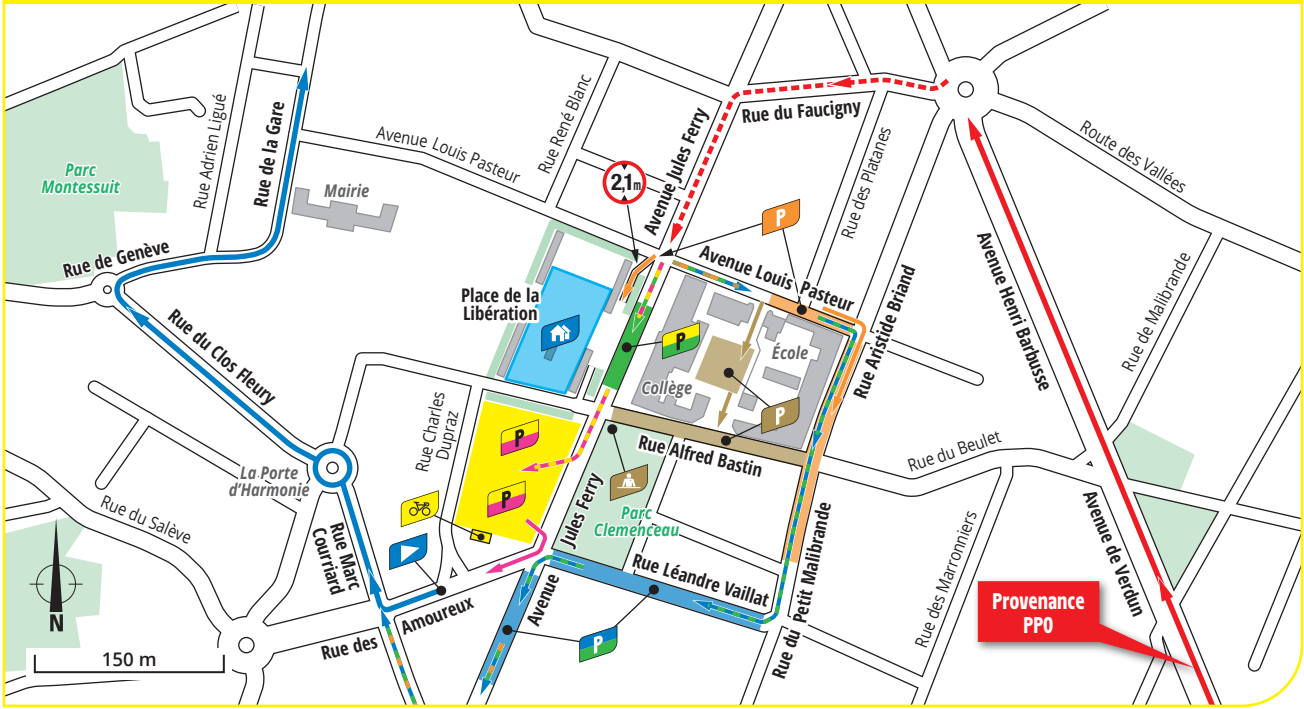

PROFILS ET PLAN

PROFIL DE L'ÉTAPE

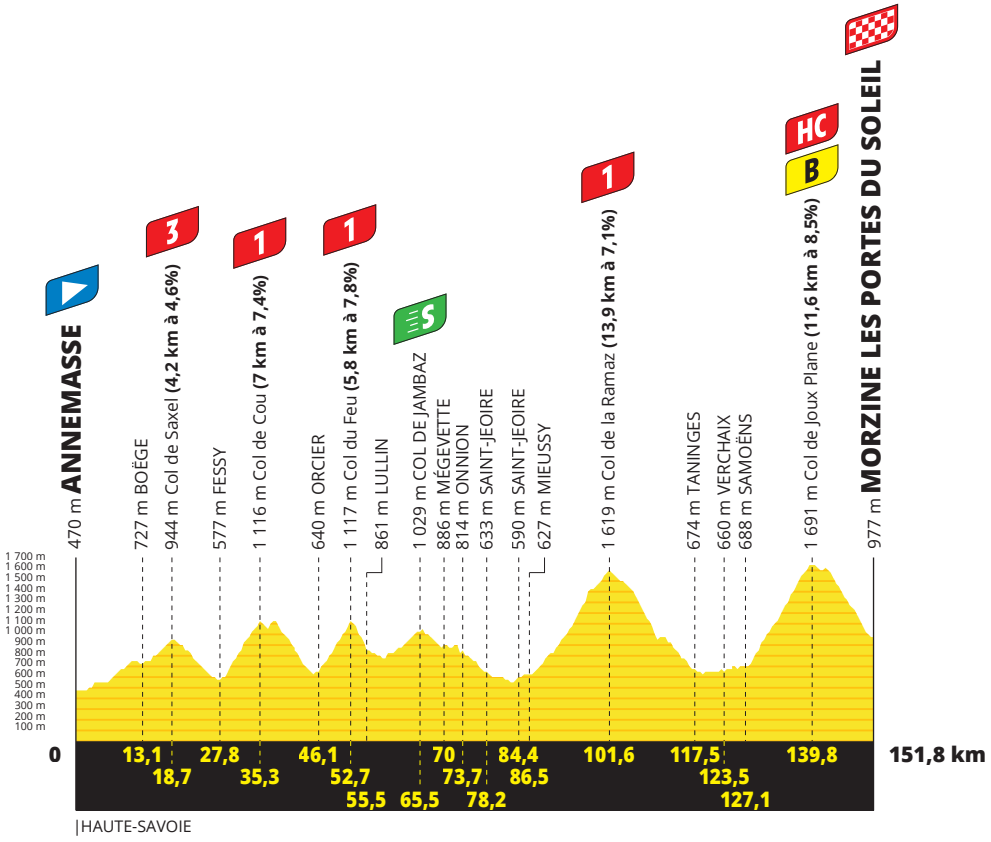

SPRINT INTERMÉDIAIRE • PROFIL ET PLAN

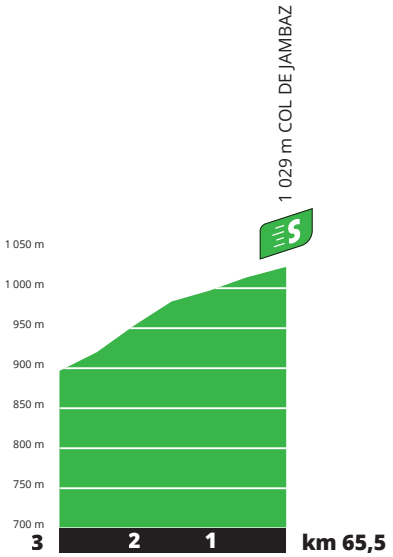

KM 65,5 • COL DE JAMBAZ

ITINÉRAIRE HORAIRE

KM		ÉTAPE 14		HORAIRES			
À parcourir	Parcourus			Caravane	38 km/h	36 km/h	34 km/h
HAUTE-SAVOIE (74)							
		D1205	**ANNEMASSE (D1205-D905A-VC-D15-VC-D1206)** DÉPART FICTIF	11:05	13:05	13:05	13:05
		D1206	VÉTRAZ-MONTHOUX (VC-D185-D1205)				
		D1205	ARTHAZ-PONT-NOTRE-DAME				
151.8	**0**		**ANNEMASSE** DÉPART RÉEL Km 0	**11:20**	**13:20**	**13:20**	**13:20**
151.3	0.5		NANGY	11:21	13:21	13:21	13:21
149.3	2.5		Findrol (CONTAMINE-SUR-ARVE) (D1205-D903 B)	11:24	13:23	13:23	13:24
148.8	3	D903 B	Carrefour D903 B-D9	11:25	13:24	13:24	13:24
147.1	4.7	D9	FILLINGES (près)	11:28	13:26	13:26	13:27
146.8	5		Carrefour D9-D20	11:29	13:27	13:27	13:27
145.8	6	D20	Pont de Fillinges (D20-D907-D20)	11:31	13:28	13:28	13:29
143.5	8.3		Mijouet	11:35	13:31	13:31	13:32
141.2	10.6		La Corbière (SAINT-ANDRÉ-DE-BOËGE)	11:39	13:34	13:35	13:35
140.5	11.3		Curseilles (SAINT-ANDRÉ-DE-BOËGE)	11:40	13:35	13:36	13:36
138.7	13.1		BOËGE	11:43	13:37	13:38	13:39
133.7	18.1		SAXEL	11:52	13:45	13:46	13:48
133.1	**18.7**		**Col de Saxel** 3	**11:53**	**13:46**	**13:47**	**13:49**
128.2	23.6		Marclay (BONS-EN-CHABLAIS)	12:02	13:54	13:55	13:57
126.5	25.3		Carrefour D20-VC	12:05	13:56	13:58	14:00
126.1	25.7	VC	Gros Perrier (BRENTHONNE)	12:05	13:57	13:59	14:01
125.5	26.3		Carrefour VC-D35	12:06	13:58	14:00	14:02
125.4	26.4	D35	Morzier (BRENTHONNE)	12:07	13:58	14:00	14:02
124	27.8		FESSY (D35-D235)	12:09	14:00	14:02	14:05
121.4	30.4	D235	Les Ruppes	12:14	14:06	14:09	14:12
117.4	34.4		Carrefour D235-D12	12:21	14:16	14:20	14:24
116.5	**35.3**	**D12**	**Col de Cou (1 116 m)** 1	**12:22**	**14:19**	**14:22**	**14:27**
115.3	36.5		Ramble (HABÈRE-POCHE) (D12-D246)	12:24	14:20	14:24	14:28
114.3	37.5	D246	Col des Moises (DRAILLANT)	12:26	14:21	14:24	14:29
112.3	39.5		Sur le Mont-La Grange Neuve (DRAILLANT)	12:30	14:23	14:27	14:31
108.3	43.5		Carrefour D246-D12	12:37	14:27	14:31	14:35
106.9	44.9	D12	Carrefour D12-D35	12:39	14:28	14:32	14:36
106.3	45.5	D35	Maugny (DRAILLANT)	12:40	14:28	14:33	14:37
105.7	46.1		ORCIER (D35-D36)	12:41	14:30	14:34	14:38
103.2	48.6	D36	Fillient	12:46	14:35	14:40	14:45
102.4	49.4		Propellet	12:47	14:37	14:42	14:47
101.9	49.9		Les Mouillles	12:48	14:38	14:43	14:49
101.7	50.1		Les Favrats	12:48	14:39	14:44	14:49
101.4	50.4		La Basse	12:49	14:40	14:44	14:50
99.1	**52.7**		**Col du Feu (1 117 m)** 1	**12:53**	**14:45**	**14:51**	**14:57**
98.8	53		Le Col	12:53	14:46	14:51	14:58
96.3	55.5		LULLIN	12:58	14:49	14:55	15:01
95.1	56.7		Chez Jacquin	13:00	14:51	14:57	15:03
94.1	57.7		Carrefour D36-D26	13:02	14:52	14:58	15:05
93.7	58.1	D26	Le Lavouet (VAILLY)	13:03	14:53	14:59	15:06
90.9	60.9		Chez Clavel	13:07	14:57	15:03	15:10
89.4	62.4		BELLEVAUX	13:10	14:59	15:05	15:12
87.5	64.3		Sur le Saix	13:13	15:01	15:07	15:14
86.4	65.4		Col de Jambaz	13:15	15:02	15:09	15:16
86.3	**65.5**		**COL DE JAMBAZ** S	**13:15**	**15:03**	**15:09**	**15:16**

DISTANCE DÉPART FICTIF DÉPART RÉEL

8,3 km

COLS OU CÔTES OU ARRIVÉE EN ALTITUDE

- 3 **km 18,7 - Col de Saxel**
  Montée de 4,2 km à 4,6%
- 1 **km 35,3 - Col de Cou**
  Montée de 7 km à 7,4%
- 1 **km 52,7 - Col du Feu**
  Montée de 5,8 km à 7,8 %
- 1 **km 101,6 - Col de la Ramaz**
  Montée de 13,9 km à 7,1%
- HC **km 139,8 - Col de Joux Plane**
  B Montée de 11,6 km à 8,5%

RELAIS-ÉTAPE

Parking des Moliettes
74440 Praz de Lys-Sommand
Km 102,5

ITINÉRAIRE HORS COURSE

Point de sortie après 2,7 km sur l'itinéraire du défilé (rond-point D1206-D159-D907-VC). Prendre la D1206 jusqu'à Douvaine puis emprunter la D1005. Quitter la D1005 par la sortie 1 puis poursuivre sur la D902 jusqu'à Montriond. Prendre la D229 puis la D228 en direction de la mairie.
Point d'insertion sur le parcours de la course : carrefour D228-route de la Manche-rue du Bourg à 500 m de la ligne d'arrivée
Distance totale : 64 km

ITINÉRAIRE HORAIRE

KM		ÉTAPE 14		HORAIRES			
À parcourir	Parcourus			Caravane	38 km/h	36 km/h	34 km/h
83.6	68.2		Chaumety	13:20	15:06	15:13	15:20
81.8	70		MÉGEVETTE	13:23	15:08	15:15	15:22
81.1	70.7		La Culaz	13:25	15:09	15:16	15:23
78.9	72.9		Amoulin	13:29	15:12	15:19	15:26
78.1	73.7		ONNION	13:30	15:13	15:20	15:28
74.5	77.3		Pouilly	13:36	15:18	15:25	15:33
73.6	78.2		SAINT-JEOIRE (D26-D907 A)	13:38	15:19	15:26	15:34
71.6	80.2	D907 A	Entreverges (LA TOUR) (D907 A-D907)	13:41	15:21	15:28	15:37
65.3	86.5	D907	MIEUSSY (D907-D308)	13:53	15:29	15:37	15:45
61.4	90.4	D308	Messy	13:59	15:38	15:46	15:55
59.7	92.1		Chez Besson	14:02	15:42	15:50	16:00
59.1	92.7		La Léchère	14:03	15:43	15:52	16:02
57.4	94.4		Les Clos d'en Haut	14:07	15:48	15:57	16:07
54.5	**97.3**		**Tunnel de Sommand**	**14:12**	**15:55**	**16:05**	**16:16**
53.8	98		Sommand	14:13	15:57	16:07	16:18
50.2	**101.6**		**Col de la Ramaz (1 619 m)** 1	**14:19**	**16:06**	**16:16**	**16:29**
49.3	102.5		Le Praz de Lys	14:21	16:07	16:17	16:30
43.5	108.3		Carrefour D308-D328	14:31	16:12	16:23	16:35
42	109.8	D328	Fry (D328-D307)	14:34	16:13	16:24	16:37
40.9	110.9	D307	Le Pont des Gets (LES GETS) (D307-D902)	14:36	16:14	16:25	16:38
34.3	117.5	D902	TANINGES (D902-D907)	14:47	16:20	16:31	16:44
32.5	119.3	D907	La Pallud	14:50	16:23	16:34	16:47
32.1	119.7		Plonnex	14:51	16:23	16:34	16:47
28.3	123.5		VERCHAIX	14:58	16:28	16:40	16:53
24.7	127.1		SAMOËNS (D907-VC-D354)	15:04	16:33	16:45	16:58
18.7	133.1	D354	Le Tour	15:15	16:48	17:01	17:16
16.9	134.9		La Combe Emeru	15:18	16:53	17:06	17:22
12	**139.8**		**Col de Joux Plane (1 691 m)** HC B	**15:27**	**17:06**	**17:21**	**17:38**
9.2	142.6		Col du Ranfolly (LES GETS)	15:32	17:09	17:24	17:41
2.4	149.4		MORZINE (D354-D338-D228-VC) (entrée)	15:44	17:15	17:30	17:48
0	**151.8**	**VC**	**MORZINE LES PORTES DU SOLEIL**	**15:48**	**17:18**	**17:33**	**17:51**

PROFILS PARTICULIERS

COL DE LA RAMAZ

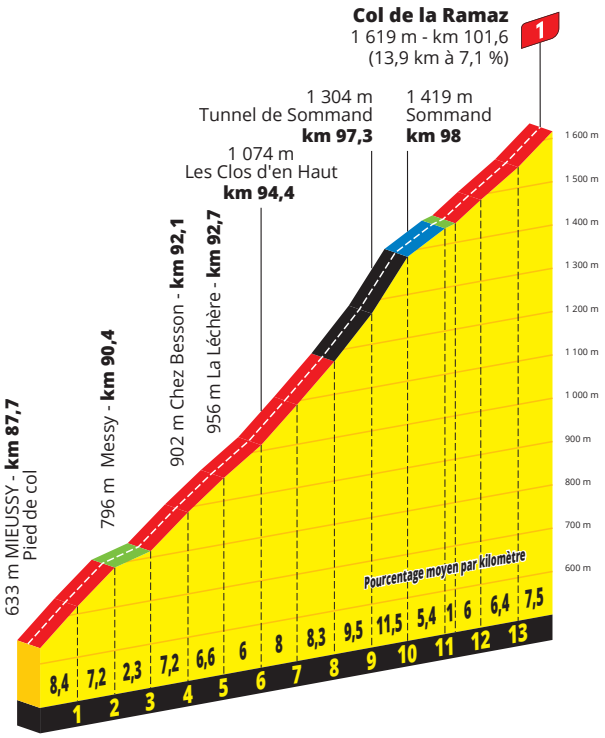

- de 0 à 2,9 %
- de 3 à 5,9 %
- de 6 à 8,9 %
- à partir de 9 %

COL DE JOUX PLANE

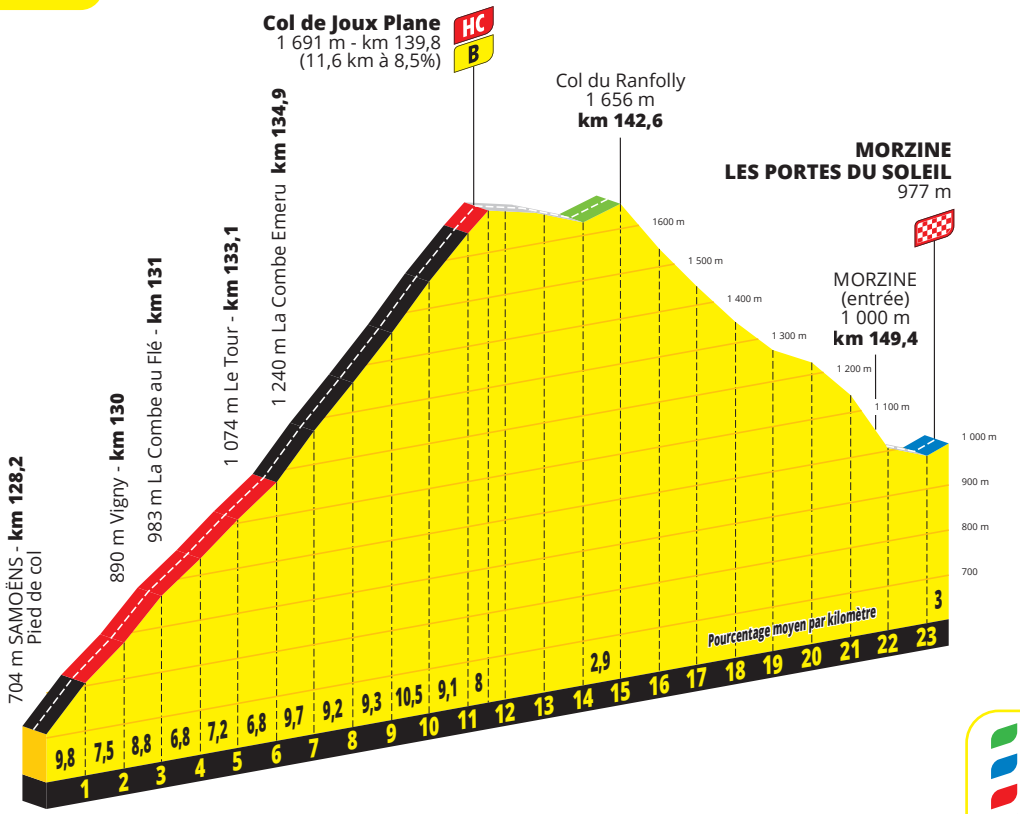

- de 0 à 2,9 %
- de 3 à 5,9 %
- de 6 à 8,9 %
- à partir de 9 %

DERNIERS KM DE L'ÉTAPE

y aller avec waze

PLAN DES DERNIERS KM

PROFIL DES DERNIERS KM



LIGNE D'ARRIVÉE

Place de l'Office de Tourisme, à l'issue d'une ligne droite finale de 50 m à vue · **Largeur :** 5,50 m

CENTRE DE PRESSE

Palais des Sports et des Congrès
502, route du Palais des Sports - 74110 Morzine
Distance de l'arrivée : 1 km

ACCUEIL INVITÉS

Angle route de la Combe à Zore - avenue de Joux Plane
74110 Morzine · **Ouverture :** 14h00

STATION-SERVICE

Total
2917, route des Grandes Alpes - 74260 Les Gets
Tél. : + 33 (0)4 50 79 75 64 · **Horaires :** de 14h00 à 19h00

ARRIVÉE

PLAN D'ARRIVÉE

©A.S.O. - Pauline Ballet

ÉTAPE 15 | DIMANCHE 16 JUILLET | 179 KM

LES GETS LES PORTES DU SOLEIL

VILLE À VÉLO 2023 TOUR DE FRANCE

Station de tourisme de montagne de Haute-Savoie (74)
Habitants : 1 300 (Gêtois et Gêtoises), 850 000 en Haute-Savoie
lesgets.com · portesdusoleil.com · hautesavoie.fr

Tour de France : ville-étape pour la 1re fois

- **À vélo :** destination pionnière dans l'activité vélo sous toutes ses formes, la station est une place d'envergure mondiale du VTT avec notamment un bike park offrant près de 80 km de pistes balisées. Premier col de la Route des Grandes Alpes. Vélos électriques en libre-service
- **À savoir :** station d'hiver et d'été située dans le domaine international des Portes du Soleil. Les Gets, c'est trente années d'organisation de grandes compétitions VTT au plus haut niveau dont sept Coupes du monde et deux Championnats du monde, golf 18 trous face au Mont Blanc · *Événements :* Festival international de la musique mécanique, Pass'Portes du Soleil (randonnée VTT)
- **À voir :** musée de la Musique Mécanique et sa collection de plus de 900 instruments, manège de chevaux de bois, monument de l'Art Forain de 1871, Alta Lumina, parcours nocturne enchanté, Luge sur rails 4 saisons
- **À table :** charcuterie et fromages de montagne
- **À noter :** site Géoparc mondial UNESCO du Chablais, label Qualité Tourisme, Terre de Jeux 2024 et centre de préparation olympique pour le VTT cross-country, 3 fleurs

Alta Lumina, Les Gets ©Ville des Gets

VTT, activité estivale, Les Gets ©DR

Maison forte de Hautetour, Saint-Gervais ©Ville de Saint-Gervais-les-Bains

Foire agricole, Saint-Gervais ©Maxime Aubry

SAINT-GERVAIS MONT-BLANC

VILLE À VÉLO 2022 TOUR DE FRANCE

Station de tourisme de montagne de Haute-Savoie (74)
Habitants : 5 800 (Saint-Gervolains et Saint-Gervolaines), 850 000 en Haute-Savoie
saintgervais.com · savoie-mont-blanc.com · hautesavoie.fr

Tour de France : ville-étape pour la 4e fois. En 2016, après avoir pris le large peu avant l'ascension vers la station, Romain Bardet l'emporte en solitaire. Ce succès de prestige le propulse à la deuxième place du classement général final derrière Christopher Froome qui signe à Paris la troisième de ses quatre victoires sur le Tour.

- **À vélo :** montée du Fayet au Bettex classée Montée remarquable, 11 km de parcours cyclable balisé.
- **À savoir :** tourisme d'hiver et d'été, domaine skiable Evasion Mont-Blanc (400 km de pistes). Première ascension du Mont Blanc en 1786 par Jacques Balmat et Michel Gabriel Paccard, première ascension par une femme en 1808 par Marie Paradis · *Équipements :* bike park, pumptrack, piscine, patinoire, tennis · *Événements :* Alpi Hours Festival (musique, danse et théâtre), La Monchu dans l'pentu (randonnée cycliste), Foire agricole
- **À voir :** maison forte de Hautetour (XIIe siècle), vestiges du Châtelet (maison forte du XVIe siècle), Itinéraires d'art et d'architecture sacré (sentier du baroque), Pile Pont Expo (exposition d'art contemporain)
- **À table :** bougnettes (beignets de pomme de terre frits), farcement (gâteau salé à base de pommes de terre, lard et fruits secs), fromages (reblochon, tomme de Savoie)
- **À noter :** commune la plus haute d'Europe (4 808 mètres d'altitude, le sommet du Mont Blanc), labels Accueil Vélo, Flocon Vert (2 flocons)

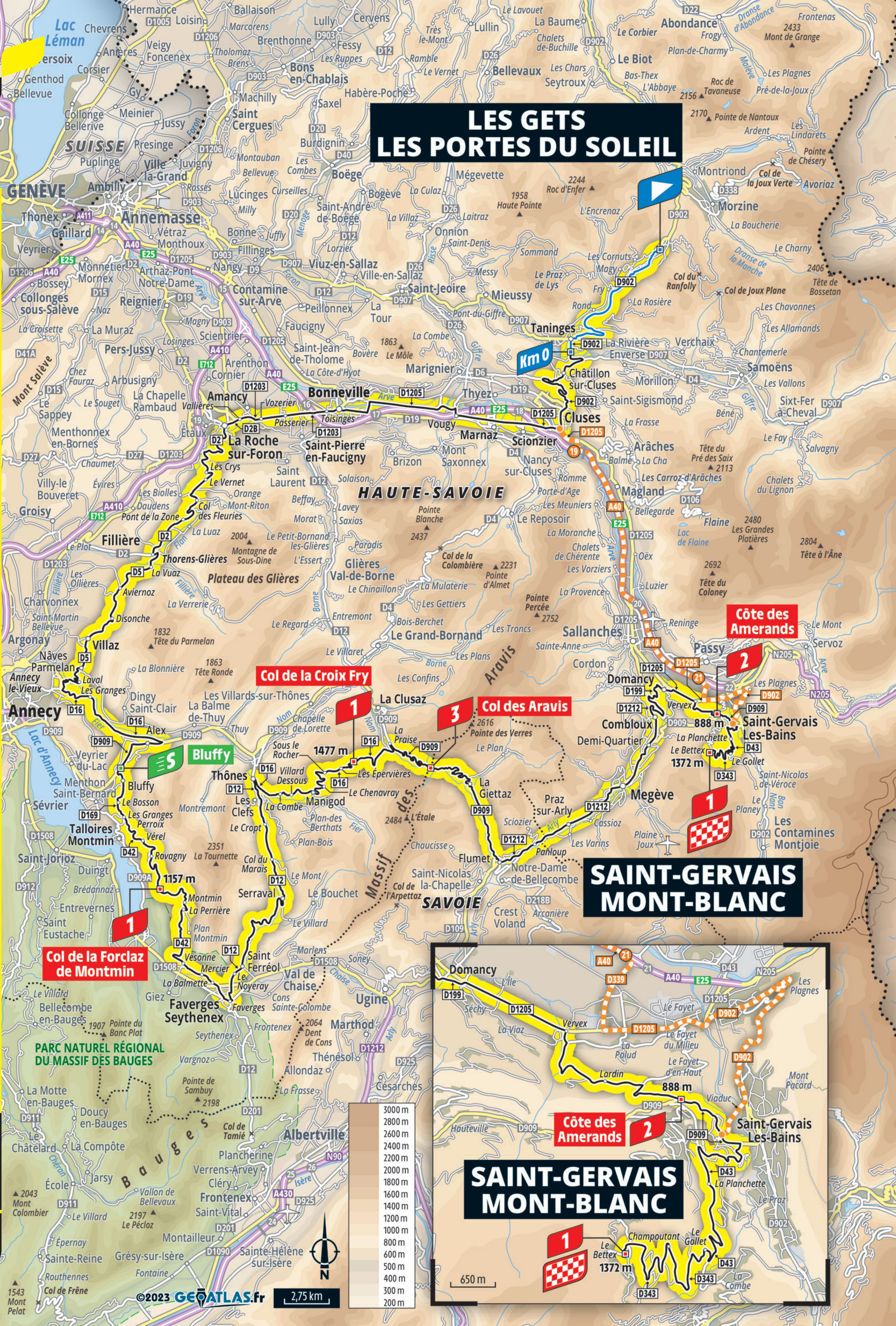
LES GETS
LES PORTES DU SOLEIL
Km 0
Bluffy
Col de la Forclaz de Montmin
1157 m
Col de la Croix Fry
1477 m
Col des Aravis
Côte des Amerands
888 m
1372 m
SAINT-GERVAIS MONT-BLANC
HAUTE-SAVOIE
SAVOIE
SUISSE
GENÈVE
Lac Léman
Annecy
Lac d'Annecy
Thônes
La Clusaz
Flumet
Megève
Sallanches
Passy
Cluses
Taninges
Morzine
Bonneville
La Roche-sur-Foron
Annemasse
Saint-Gervais Les-Bains
Albertville
Faverges Seythenex
PARC NATUREL RÉGIONAL DU MASSIF DES BAUGES
Domancy
Le Bettex
650 m
2,75 km
N
©2023 GEOATLAS.fr

ACCÈS ET DÉPART

PPO
Carrefour D902 - D338
à 6,5 km du départ

y aller avec waze

ACCUEIL INVITÉS

2622, route des Grandes Alpes - carrefour route des Grandes Alpes - rue de l'Ancienne Fruitière
Ouverture : 9h30

VILLAGES DU TOUR DE FRANCE

Route du Front de Neige
Place du Marché
Ouverture : 10h00

CARAVANE PUBLICITAIRE

Parking : route du Front de Neige et parking des Perrières
Parking technique : Zone du Verney Bron à Saint-Jean-d'Aulps
Évacuation du parking : de 11h00 à 11h30
Passage sur la ligne de départ : de 11h05 à 11h35

COURSE

Rassemblement de départ : place Limonaire
Signature : de 11h55 à 12h55
Appel : 13h00
Départ fictif : 13h05, rue du Centre
Départ réel : 13h20,sur la D902, soit à 11,6 km du lieu de rassemblement

ACCÈS AU DÉPART

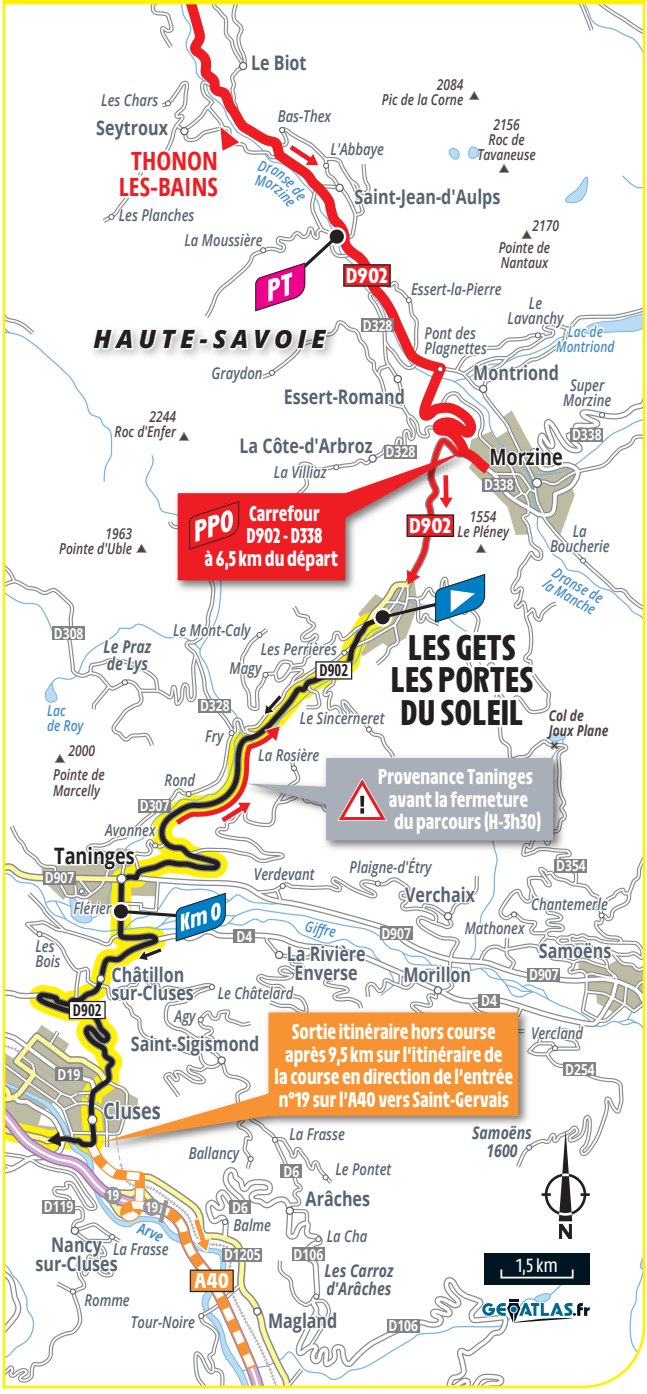

PLAN DE SITUATION

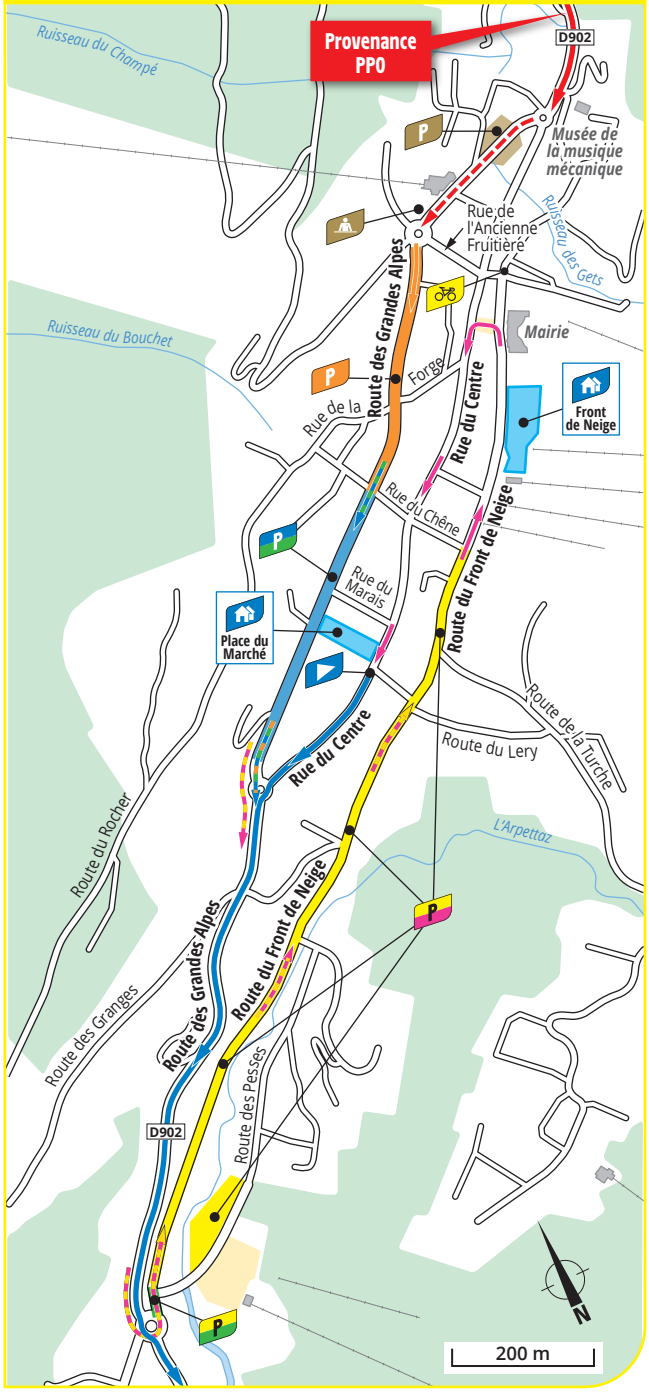

PROFILS ET PLAN

PROFIL DE L'ÉTAPE

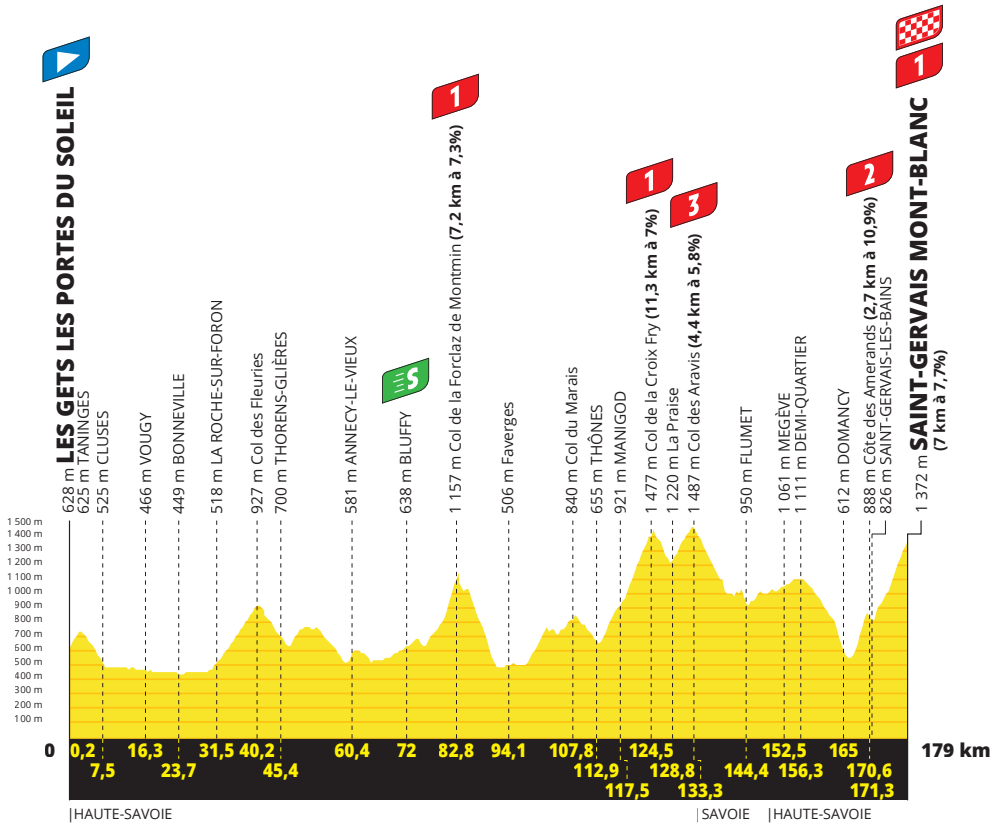

SPRINT INTERMÉDIAIRE • PROFIL ET PLAN

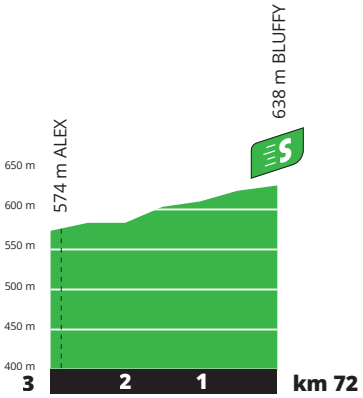

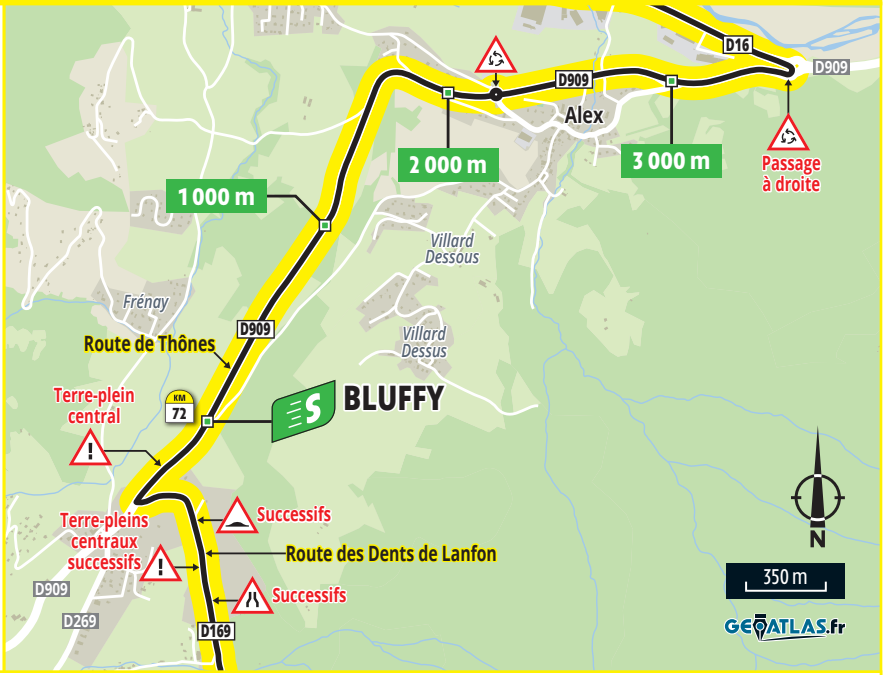

KM 72 • BLUFFY

ITINÉRAIRE HORAIRE

KM		ÉTAPE 15		HORAIRES			
À parcourir	Parcourus			Caravane	38 km/h	36 km/h	34 km/h
HAUTE-SAVOIE (74)							
		VC	**LES GETS LES PORTES DU SOLEIL (VC-D902)** DÉPART FICTIF	**11:05**	**13:05**	**13:05**	**13:05**
		D902	TANINGES				
179	**0**		**LES GETS LES PORTES DU SOLEIL** DÉPART RÉEL Km 0	**11:20**	**13:20**	**13:20**	**13:20**
178.8	0.2		TANINGES	11:20	13:20	13:20	13:20
176.4	2.6		CHÂTILLON-SUR-CLUSES	11:25	13:23	13:24	13:24
171.5	7.5		CLUSES (D902-D1205)	11:33	13:30	13:30	13:31
170.4	**8.6**		**Passage à niveau n°26**	**11:35**	**13:31**	**13:32**	**13:33**
164	15	D1205	MARNAZ (près)	11:46	13:40	13:41	13:42
162.7	16.3		VOUGY	11:49	13:42	13:43	13:44
156.8	22.2		AYSE	11:59	13:50	13:51	13:52
155.3	23.7		BONNEVILLE (D1205-D1203)	12:02	13:52	13:53	13:55
153.5	25.5	D1203	Toisinges (SAINT-PIERRE-EN-FAUCIGNY)	12:05	13:54	13:55	13:57
150.8	28.2		Passerier (SAINT-PIERRE-EN-FAUCIGNY)	12:10	13:58	13:59	14:01
149.9	29.1		Vozerier (SAINT-PIERRE-EN-FAUCIGNY)	12:11	13:59	14:01	14:03
147.7	31.3		Vallières (AMANCY) (D1203-D2 B)	12:15	14:02	14:04	14:06
147.5	31.5	D2 B	LA ROCHE-SUR-FORON (D2 B-D2)	12:16	14:02	14:04	14:06
146.1	**32.9**	**D2**	**Passage à niveau n°1**	**12:18**	**14:04**	**14:06**	**14:08**
146	**33**		**Passage à niveau n°75**	**12:18**	**14:04**	**14:06**	**14:08**
141.9	37.1		Les Crys	12:25	14:09	14:12	14:14
140.7	38.3		Le Vernet	12:28	14:11	14:13	14:16
138.8	40.2		Col des Fleuries (FILLIÈRE)	12:31	14:14	14:16	14:19
136.5	42.5		Pont de la Zone (FILLIÈRE)	12:35	14:17	14:19	14:22
133.6	45.4		Thorens-Glières (FILLIÈRE) (D2-D5)	12:40	14:20	14:23	14:26
131.8	47.2	D5	La Vuaz (FILLIÈRE)	12:43	14:23	14:26	14:29
128.8	50.2		Aviernoz	12:49	14:27	14:30	14:33
126.9	52.1		Disonche	12:52	14:29	14:33	14:36
124.6	54.4		VILLAZ	12:56	14:32	14:36	14:40
123.2	55.8		NÂVES-PARMELAN	12:58	14:34	14:38	14:42
121	58		Laval	13:02	14:37	14:41	14:45
118.6	60.4		Annecy-le-Vieux (ANNECY) (D5-D16)	13:07	14:40	14:44	14:48
116.3	62.7	D16	Les Granges (ANNECY) (D16-D909)	13:11	14:43	14:47	14:52
109.9	69.1	D909	ALEX	13:22	14:52	14:56	15:01
107	**72**		**BLUFFY** $	**13:27**	**14:56**	**15:00**	**15:05**
106.5	72.5		BLUFFY (D909-D169)	13:28	14:57	15:01	15:06
104.5	74.5	D169	Le Bosson	13:31	14:59	15:04	15:09
104	75		Les Granges Perroix (TALLOIRES-MONTMIN) (D169-D42)	13:32	15:00	15:05	15:10
102	77	D42	Vérel (TALLOIRES-MONTMIN)	13:36	15:04	15:09	15:15
99.6	79.4		Rovagny (TALLOIRES-MONTMIN)	13:40	15:10	15:16	15:22
96.2	**82.8**		**Col de la Forclaz de Montmin (1 157 m)** 1	**13:46**	**15:19**	**15:25**	**15:32**
93.9	85.1		Montmin (TALLOIRES-MONTMIN)	13:50	15:21	15:28	15:35
92.9	86.1		La Perrière (TALLOIRES-MONTMIN)	13:52	15:22	15:29	15:36
88.3	90.7		Vesonne (FAVERGES-SEYTHENEX) (D42-VC)	14:00	15:28	15:34	15:42
86.7	92.3	VC	Mercier (FAVERGES-SEYTHENEX)	14:03	15:30	15:37	15:44
86	93		La Balmette (FAVERGES-SEYTHENEX)	14:04	15:31	15:38	15:46
84.9	94.1		Faverges (FAVERGES-SEYTHENEX) (VC-D2508-D12)	14:06	15:33	15:40	15:47
82.5	96.5	D12	Le Noyeray (FAVERGES-SEYTHENEX)	14:10	15:37	15:44	15:52
81.3	97.7		SAINT-FERRÉOL	14:12	15:38	15:46	15:54
74.2	104.8		SERRAVAL	14:25	15:50	15:57	16:06
71.2	107.8		Col du Marais	14:30	15:54	16:02	16:12
67.3	111.7		LES CLEFS (près)	14:37	16:00	16:09	16:18

DISTANCE DÉPART FICTIF DÉPART RÉEL

11,6 km

COLS OU CÔTES OU ARRIVÉE EN ALTITUDE

1 **km 82,8**
Col de la Forclaz de Montmin
Montée de 7,2 km à 7,3 %

1 **km 124,5 - Col de la Croix Fry**
Montée de 11,3 km à 7 %

3 **km 133,3 - Col des Aravis**
Montée de 4,4 km à 5,8 %

2 **km 170,6 - Côte des Amerands**
Montée de 2,7 km à 10,9 %

1 **km 179 - Saint-Gervais Mont-Blanc**
Montée de 7 km à 7,7 %

RELAIS-ÉTAPE

Parking de la télécabine Princesse
74120 Demi-Quartier
Km 155,5

ITINÉRAIRE HORS COURSE

Point de sortie après 9,5 km sur l'itinéraire du défilé (carrefour D902-D1205). Prendre la D1205 en direction de l'A40 vers Chamonix. Emprunter l'A40 par l'entrée n°19. Quitter l'A40 par la sortie n°21 (Passy), continuer sur la D339, la D1205 et la D902. À Saint-Gervais-les-Bains, sur la D902 à hauteur du viaduc, suivre le fléchage vers les différents parkings de regroupement, la permanence et le centre de presse
Distance totale : 27 km

RESTRICTION CARAVANE

Km 179 - Le Bettex
Route étroite et à forts pourcentages. Dérivation des véhicules hors gabarit au km 167,7 (Vervex)

ITINÉRAIRE HORAIRE

KM		ÉTAPE 15		HORAIRES			
À parcourir	Parcourus			Caravane	38 km/h	36 km/h	34 km/h
66.1	112.9		THÔNES (D12-D16)	14:39	16:02	16:11	16:21
63.3	115.7	D16	La Combe	14:44	16:09	16:18	16:28
63	116		Villars Dessous	14:45	16:10	16:19	16:29
61.5	117.5		MANIGOD	14:47	16:13	16:23	16:34
59.6	119.4		Le Chenavray	14:51	16:18	16:28	16:40
57	122		Sous le Rocher	14:55	16:25	16:35	16:48
55.8	123.2		Les Épervières	14:57	16:28	16:39	16:51
54.5	**124.5**		**Col de la Croix Fry (1 477 m)** 1	**15:00**	**16:31**	**16:42**	**16:55**
50.2	128.8		La Praise (LA CLUSAZ) (D16-D909)	15:07	16:36	16:47	17:00
45.7	**133.3**	**D909**	**Col des Aravis** 3	**15:15**	**16:43**	**16:55**	**17:08**
SAVOIE (73)							
41.3	137.7		LA GIETTAZ	15:23	16:50	17:02	17:16
34.6	144.4		FLUMET (D909-D1212)	15:35	17:00	17:12	17:27
32.3	146.7	D1212	Le Curtillet	15:39	17:03	17:16	17:31
31.6	147.4		Panloup	15:40	17:04	17:17	17:32
HAUTE-SAVOIE (74)							
30.5	148.5		PRAZ-SUR-ARLY	15:42	17:06	17:19	17:34
26.5	152.5		MEGÈVE	15:49	17:12	17:26	17:41
22.7	156.3		DEMI-QUARTIER	15:56	17:18	17:32	17:48
20.3	158.7		COMBLOUX	16:00	17:22	17:36	17:52
15.8	163.2		Carrefour D1212-D199	16:08	17:29	17:44	18:00
14	165	D199	DOMANCY	16:11	17:32	17:47	18:03
12.9	166.1		Carrefour D199-D1205	16:13	17:34	17:48	18:05
11.3	167.7	D1205	Carrefour D1205-VC	16:16	17:37	17:51	18:08
11.1	167.9	VC	Vervex	16:16	17:37	17:51	18:08
10.2	168.8		Lardin	16:18	17:38	17:53	18:10
8.4	**170.6**		**Côte des Amerands (888 m) (VC-D909)** 2	**16:21**	**17:41**	**17:56**	**18:13**
7.7	171.3	D909	SAINT-GERVAIS-LES-BAINS (D909-VC-D43)	16:22	17:42	17:57	18:14
5.7	173.3	D43	La Planchette	16:26	17:47	18:02	18:19
3.9	175.1		Le Gollet (D43-D343)	16:29	17:51	18:07	18:24
2.2	176.8	D343	Champoutant	16:32	17:55	18:11	18:29
0.2	178.8		Le Bettex (D343-VC)	16:35	18:00	18:16	18:35
0	**179**	**VC**	**SAINT-GERVAIS MONT-BLANC (1 372 m)** 1	**16:36**	**18:00**	**18:17**	**18:36**

PROFILS PARTICULIERS

SAINT-GERVAIS MONT-BLANC

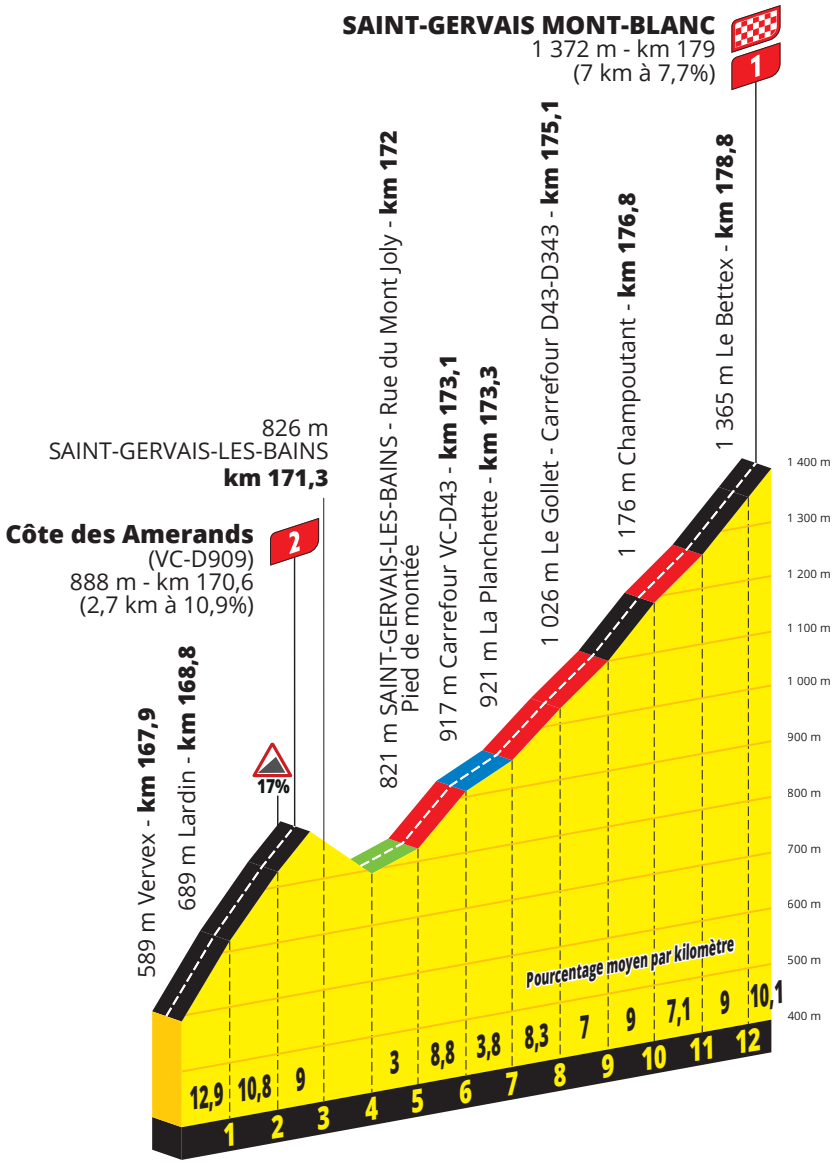

de 0 à 2,9 %
de 3 à 5,9 %
de 6 à 8,9 %
à partir de 9 %

DERNIERS KM DE L'ÉTAPE

y aller avec waze

PLAN DES DERNIERS KM

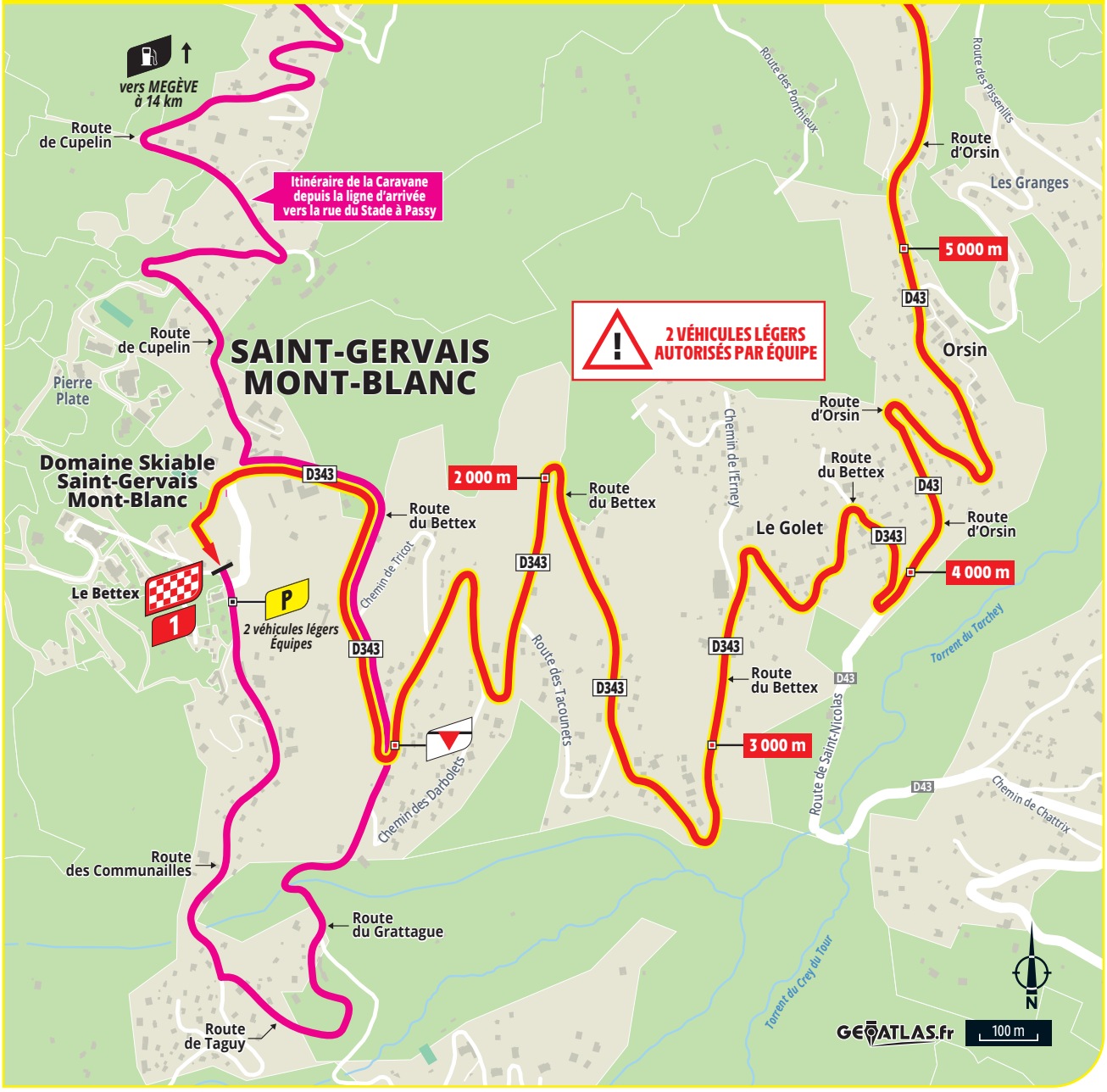

LIGNE D'ARRIVÉE

Route du Bettex, à l'extrémité d'une ligne droite finale de 50 m à vue et à l'issue d'une montée de 7 km à 7,7%
Largeur : 5 m

CENTRE DE PRESSE

Espace Mont-Blanc
152, avenue du Mont-Blanc - 74170 Saint-Gervais-les-Bains
Distance de l'arrivée : 9 km

ACCUEIL INVITÉS

Télécabine de Saint-Gervais
Avenue du Mont d'Arbois
74170 Saint-Gervais-les-Bains
Ouverture : 14h45

STATION-SERVICE

Relais Total
522, route Nationale - 74120 Megève
Tél. : +33 (0)4 50 21 31 92 · **Horaires :** de 14h00 à 19h00

ARRIVÉE

PLAN D'ARRIVÉE

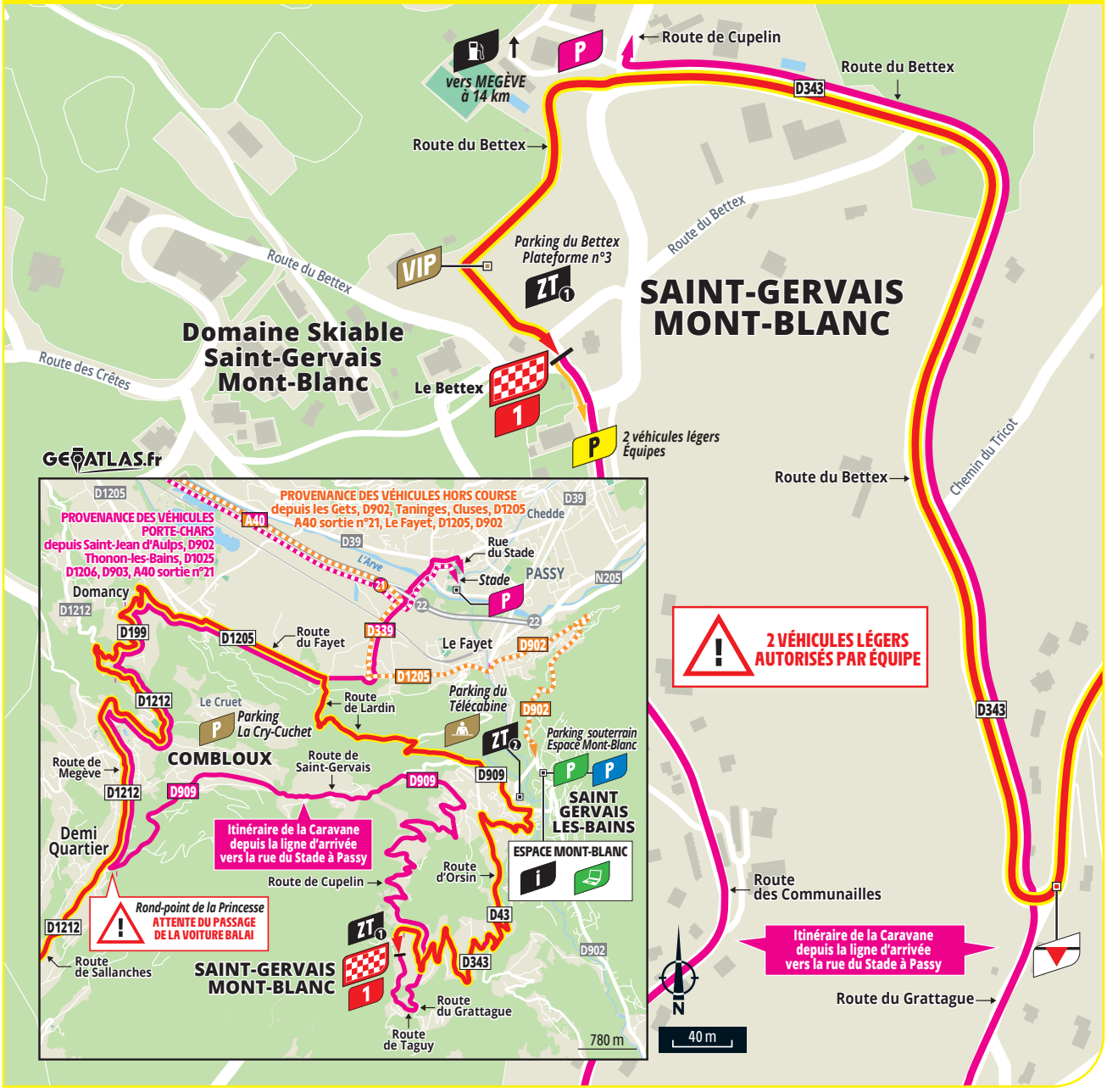

11 SAINT-GERVAIS MONT-BLANC

VILLE À VÉLO 2022 TOUR DE FRANCE

À VOIR, À FAIRE

Domaine skiable Évasion Mont-Blanc ©Hugo Guillerez

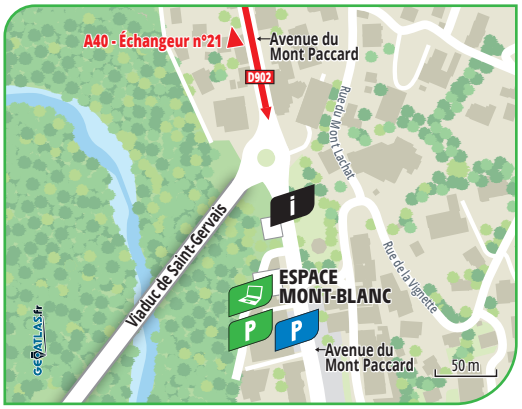

saintgervais.com • hautesavoie.fr

Domaine skiable Evasion Mont-Blanc

Le domaine regroupe sept stations : Saint-Gervais Mont-Blanc, Saint-Nicolas, Megève, Combloux, La Giettaz, Hauteluce et les Contamines Montjoie et compte plus de 400 km de pistes (3e domaine de France). Un domaine familial avec un panorama unique sur la chaîne du Mont Blanc et des Aravis. En été, les remontées mécaniques permettent de profiter de nombreuses activités : VTT de descente, randonnées...
ski-saintgervais.com

Tramway du Mont Blanc

Le train à crémaillère le plus haut de France au départ du Fayet ou de Saint-Gervais permet de rejoindre le domaine skiable des Houches - Saint-Gervais en hiver et se rend jusqu'au Nid d'Aigle (2 372 m) en été où l'on peut admirer le glacier de Bionnassay.
En 2022, 4 nouvelles motrices ont été mises en service : Anne, Marie, Jeanne et la dernière arrivée, Marguerite, prénoms des filles du fondateur de la société d'exploitation.
montblancnaturalresort.com/fr/tramway-montblanc

Église Saint-Nicolas-de-Véroce

L'église Saint-Nicolas est l'un des joyaux de l'art baroque alpin, construite durant la première moitié du XVIIIe siècle, elle arbore un des décors baroques les plus somptueux du Pays du Mont-Blanc.

Maison Forte de Hautetour

Cette ancienne maison forte du XIIIe siècle accueille actuellement l'exposition « Refuges Alpins. De l'abri de fortune au tourisme d'altitude ». Elle retrace l'histoire des refuges depuis les premiers aventuriers jusqu'à l'essor du tourisme actuel.

Thermes de Saint-Gervais

Nichés au fond du Parc Thermal et chargés de 200 ans d'histoire, les Thermes de Saint-Gervais offrent aux curistes et aux visiteurs les bienfaits d'une eau millénaire, aux propriétés thérapeutiques exceptionnelles. Découverte en 1806, l'eau thermale prend sa source au cœur du Mont Blanc pour se charger en minéraux et oligo-éléments aux pouvoirs réparateurs. Cette particularité fait de Saint-Gervais une station thermale unique au Pays du Mont-Blanc.
thermes-saint-gervais.com

CENTRE DE PRESSE

Espace Mont-Blanc et chapiteau
152, avenue du Mont-Blanc - 74170 Saint-Gervais-les-Bains
Distance de l'arrivée : 9 km

STATION-SERVICE

Total
522, route Nationale - 74120 Megève
Tél : +33 (0)4 50 21 31 92 • **Horaires :** de 14h00 à 19h00

Le tramway du Mont Blanc ©Hugo Guillerez

Thermes, Saint-Gervais ©Boris Molinier

ÉTAPE 16

MARDI 18 JUILLET

22,4 KM
C.l.m. individuel

PASSY

VILLE À VÉLO 2023 TOUR DE FRANCE

Commune de Haute-Savoie (74)
Habitants : 11 300 (Passerands et Passerandes) 850 000 en Haute-Savoie
passy-mont-blanc.com · hautesavoie.fr

Tour de France : ville-étape pour la 1re fois.

- **À vélo :** pistes cyclables, itinéraires VTT, pumptrack, Véloroute Léman Mont-Blanc. L'association BeCyclable recycle et répare les vélos pour leur donner une seconde vie. L'association Loisirs Assis Évasion, basée à Passy, permet aux personnes en situation de handicap la pratique d'activités de pleine nature en montagne dont le fauteuil tout terrain.
- **À savoir :** • *Événements :* Salon du Livre de Montagne, Triathlon international du Mont-Blanc. *Sportifs :* Maëlle Grossetête (équipe FDJ-Suez), Gilles Fédoroff (cyclisme) Bernard Bourreau (cyclisme, équipier de Bernard Thévenet lors de ses succès en 1975 et 1977, haut-savoyard d'adoption et installé à Passy)
- **À voir :** église Saint-Pierre-et-Saint-Paul (XVe siècle), église Notre-Dame-de-Toute-Grâce (caractéristique du renouveau de l'art sacré au XXe siècle), Route de la sculpture contemporaine (musée à ciel ouvert de douze sculptures monumentales), musée La Remise des sapeurs-pompiers
- **À table :** farcement (gâteau salé à base de pommes de terre, lard et fruits secs)
- **À noter :** élue Ville des Alpes de l'année 2022, Qualité Tourisme, 2 fleurs

Église Notre-Dame-de-Toute-Grâce, Passy ©Delphine Chatman



Sun and Mountains, sculpture d'Alexander Calder, Passy ©Mairie de Passy

Église Saint-Nicolas, Combloux ©Mairie de Combloux

Plan d'eau biotope, Combloux ©Paul Besson/OT Combloux

COMBLOUX

VILLE À VÉLO 2023 TOUR DE FRANCE

Station de tourisme de montagne de Haute-Savoie (74)
Habitants : 2 100 (Comblorans et Combloranes), 850 000 en Haute-Savoie
combloux.com · hautesavoie.fr

Tour de France : ville-étape pour la 1re fois

- **À vélo :** 14 km de voies mixtes (vélos et voitures), circuits balisés et aménagés VTT, pumptrack, locations de vélos et vélos à assistance électrique
- **À savoir :** tourisme 4 saisons, domaine skiable des Portes du Mont-Blanc (100 km de pistes), lac biotope (premier plan d'eau de baignade de France au traitement complètement écologique) • *Sportif :* Baptiste Chassagne (trail, 10e et premier Français lors de l'Ultra Trail Mont-Blanc 2022) • *Personnalité :* Sébastien Montaz-Rosset, guide de haute montagne et vidéaste en conditions extrêmes • *Événements :* Grand spectacle des Légendes (son et lumière), La Crève-Cœur (ski randonnée en nocturne), MB Race (course VTT la plus difficile au monde)
- **À voir :** église Saint-Nicolas (XVIIIe siècle) et son clocher à double bulbe (XIXe siècle), ferme Martinelli dite ferme à Isidore (XIXe siècle), sentier des graniteurs retraçant l'histoire de l'exploitation du granit du Mont-Blanc
- **À table :** fromages (reblochon, tomme de Savoie)
- **À noter :** Village face au Mont Blanc, labels Flocon Vert, Qualité Tourisme, Famille Plus, Office de Tourisme labellisé Accueil Vélo, 2 fleurs

HAUTE-SAVOIE
SALLANCHES
10 km
Route de l'Arve
Rue des Tois Lacs
Rue du Docteur Bonnefoy
Avenue Albert Gruffat
Route de Passy
Route du Fayet
Route de Sallanches
Lépigny
Route de Létraz
Domancy
5 km
Côte de Domancy
Route du Chef-Lieu
DOMANCY
Létraz
Pied de la côte de Domancy
2
810 m
Le Coudray
Route de Megève
COMBLOUX
COMBLOUX
HORS COURSE
RETOUR DÉPART
Passy Chef-lieu
15 km
Avenue René Raffort Deruttet
PASSY
Avenue Henry Ducoudray
Route de Servoz
Côte de la cascade de Cœur
La Forge
Route des Soudans
Rue Paul Corbin
Chedde
20 km
Grand Rue Salvador Allende
Avenue de l'Aérodrome
PASSY
Marlioz
Les Remondins
Plateau d'Assy
Praz Coutant
Aiguille Rouge
Aiguille de Varan
Tête des Lindars
Tête du Colonney
Pointe de Platé
Lac des Ilettes
Lac de Passy
Torrent de Crève Cœur
Torrent de Reninge
Torrent de Boussaz
Torrent d'Arbon
Nant d'Arvillon
Nant Bordon
Nant Cruy
Ugine
Arve
Les Plagnes
Le Fayet
Le Fayet du Milieu
Le Fayet d'en Haut
Les Amerands
Robinson
Saint-Martin
Cupelin
Le Neyret
SAINT-GERVAIS LES-BAINS
Mont Pacard
Le Freney
Les Choseaux
Hauteville
Les Intages
Le Plan
Le Feug
Ormaret
Le Vernay
Le Praz
Orsin
Le Gollet
La Combe
Les Choseaux
Taguy
Grattague
SAINT-GERVAIS MONT-BLANC Le Bettex
Vauvray
La Demi-Lune
DEMI QUARTIER
Chozalan
Pont d'Arbon
Les Berthelets
Montagne Neuve
Côte des Choseaux
MEGÈVE
Les Pettoreaux
Le Pelloux
Le Bouchet
Bouchet de Derrière
Le Cry
Colomb
Haut Combloux
Vervex
La Palud
La Viaz
Séchy
L'Île
Les Granges de Passy
Les Îles
Champlan
Les Outards
Les Julliards
Les Sauvages
Bay
Cran
Maffray
Joux
Villy
Boussaz
Les Ruttets
La Charlotte
Les Moulins
Le Crêt
Bocqueny
Saint-Martin-sur-Arve
Cornillon
Reninge
Besseray
Les Îlettes
Méribel
Petit Arvet
Grand Arvet
Luzier
Vouilloux
Les Pacots
Raccard
Les Golettes
Biolley
La Pesse
La Vigne
Le Chesney
Clos Baron
Aiguë Potaz
Aire de Repos de Passy Mont-Blanc
Ruisseau de la Bialle
Les Amerands
Bont Nant
©2023 GEOATLAS.fr
450 m
2600 m
2400 m
2200 m
2000 m
1800 m
1600 m
1400 m
1200 m
1000 m
800 m
600 m
500 m
N

ACCÈS ET DÉPART

PPO
Sortie n°21 sur l'A40
à 1,5 km du départ

y aller avec waze

ACCUEIL INVITÉS

Avenue Paul Éluard
Ouverture : 10h30

VILLAGE DU TOUR DE FRANCE

Parvis des Fiz et rue Arsène Poncey
Ouverture : 11h00

CARAVANE PUBLICITAIRE

Parking : Complexe sportif et rue du Stade
Parking technique : rue du Stade et rue de Montfort
Évacuation du parking : de 11h20 à 11h50
Passage sur la ligne de départ : de 11h30 à 12h00

COURSE

Rampe de lancement : avenue Joseph Thoret
Rassemblement de départ : avenue Joseph Thoret
Opérations de départ : les concurrents doivent se présenter 15 minutes avant leur heure de départ. Départs de 1' en 1' puis de 1'30 en 1'30 et de 2' en 2' pour les derniers concurrents.
Horaires calculés à 37 km/h pour 160 partants.
Reconnaissance officielle du parcours : de 10h00 à 11h00 (au départ)

ACCÈS AU DÉPART

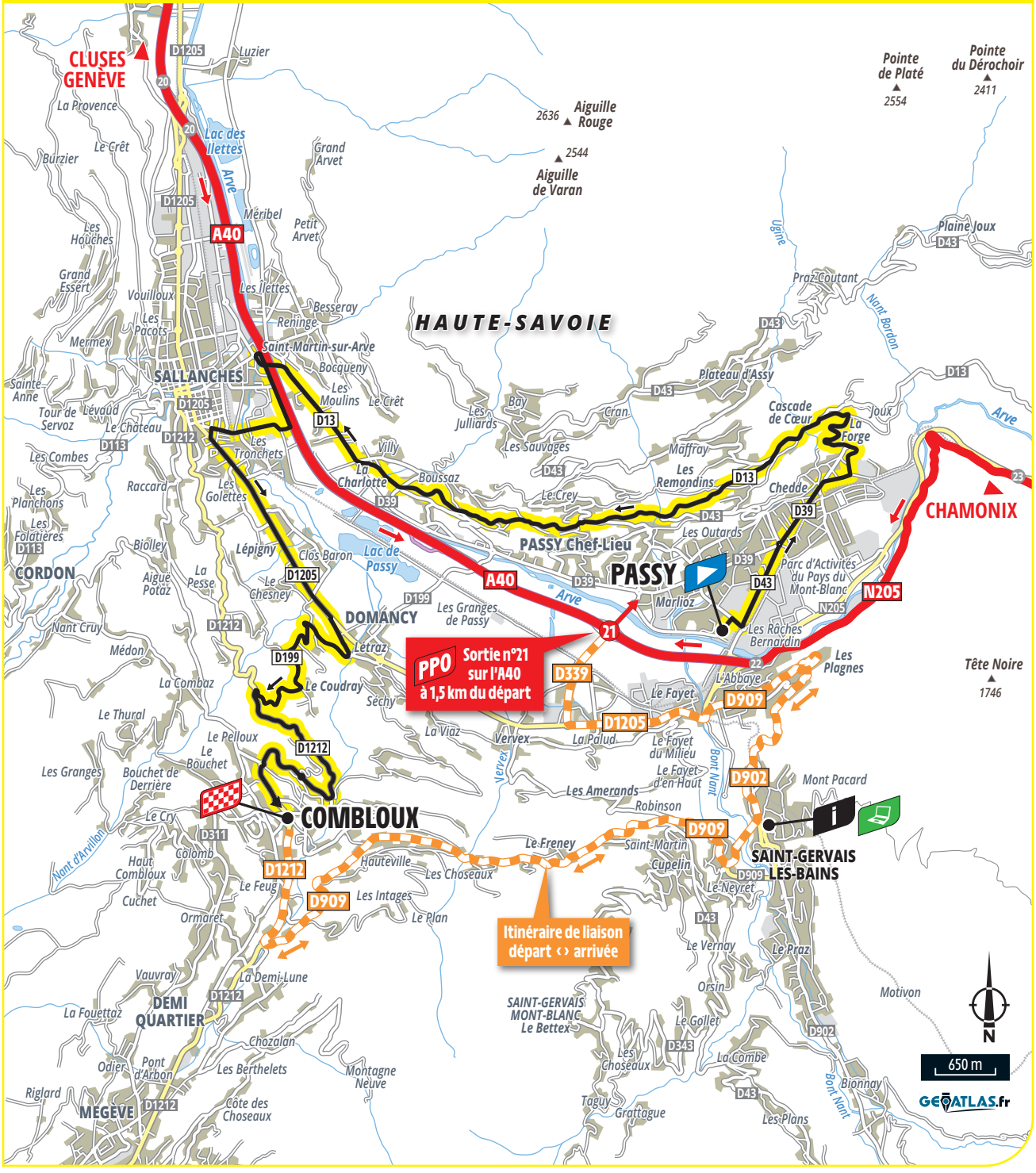

DÉPART

PLAN DE SITUATION

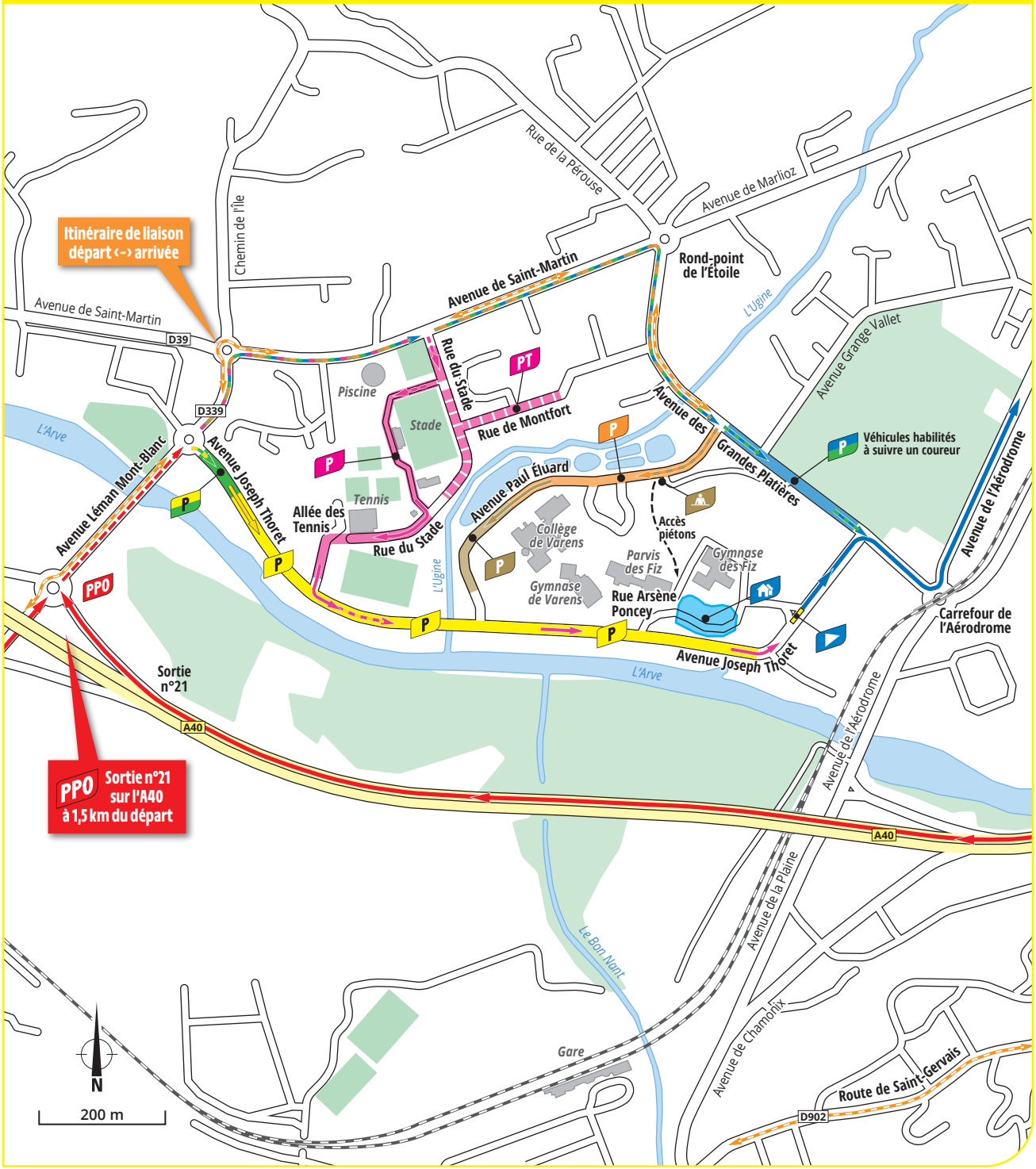

PROFIL

PROFIL DE L'ÉTAPE

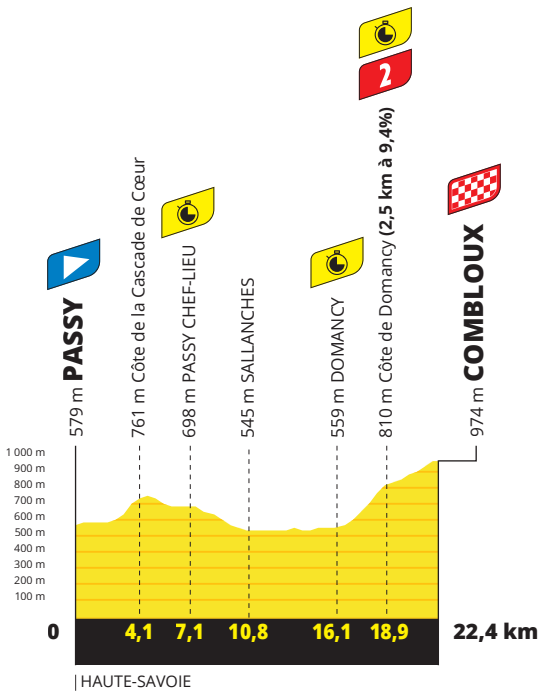

ITINÉRAIRE HORAIRE

KM		ÉTAPE 16		HORAIRES		
À parcourir	Parcourus			Caravane	Premier coureur	Dernier coureur
HAUTE-SAVOIE (74)						
22.4	**0**	**VC**	**PASSY-Marlioz (VC-D43)**	**11:30**	**13:05**	**17:00**
21.1	1.3	D43	PASSY-Chedde (D43-D39)	11:32	13:07	17:02
20.2	2.2	D39	Carrefour D39-VC	11:33	13:08	17:03
18.6	3.8	VC	La Forge (PASSY)	11:36	13:11	17:06
18.3	4.1		Côte de la Cascade de Cœur (PASSY)	11:37	13:12	17:07
18.3	4.1		Carrefour VC-D13	11:37	13:12	17:07
16.9	5.5	D13	Les Rémondins (PASSY)	11:39	13:14	17:09
15.8	6.6		PASSY Chef-lieu	11:41	13:16	17:11
15.3	**7.1**		**PASSY Chef-Lieu**	**11:41**	**13:16**	**17:11**
12.5	9.9		La Charlotte	11:46	13:21	17:16
11.6	10.8		SALLANCHES (D13-VC-D1205)	11:47	13:22	17:17
7	15.4	D1205	Lépigny	11:55	13:30	17:25
6.5	15.9		DOMANCY (D1205-VC-D199)	11:56	13:31	17:26
6.3	**16.1**		**DOMANCY**	**11:56**	**13:31**	**17:26**
5.1	17.3	D199	Levaux	11:58	13:33	17:28
4.5	17.9		Le Coudray	11:59	13:34	17:29
3.5	**18.9**		**Côte de Domancy (810 m) (D199-D1212)**	**12:01**	**13:36**	**17:31**
1.7	20.7	D1212	COMBLOUX (entrée)	12:03	13:38	17:33
0	**22.4**		**COMBLOUX**	**12:06**	**13:41**	**17:36**

COLS OU CÔTES OU ARRIVÉE EN ALTITUDE

km 18,9 - Côte de Domancy
Montée de 2,5 km à 9,4 %

RELAIS-ÉTAPE

Parking de la Régie municipale de l'eau
74700 Sallanches
Km 10,8

ITINÉRAIRE HORS COURSE

Évacuation dès le parking hors course (pas d'emprunt du parcours).
Quitter le parking par l'avenue des Grandes Platières puis continuer sur la D39, la D339, la D1205, la D902.
À Saint-Gervais-les-Bains, quitter la D902 pour emprunter le viaduc et poursuivre sur la D909. À hauteur du carrefour D909-D1212, suivre le fléchage vers les différents parkings de regroupement, la permanence et le centre de presse.
Distance totale : 15 km

RESTRICTION CARAVANE

Km 13,1 - Sallanches
Passage sous pont limité en hauteur.
Dérivation des véhicules de plus de 3,80 m de haut au km 13.

PROFIL PARTICULIER

CÔTE DE DOMANCY

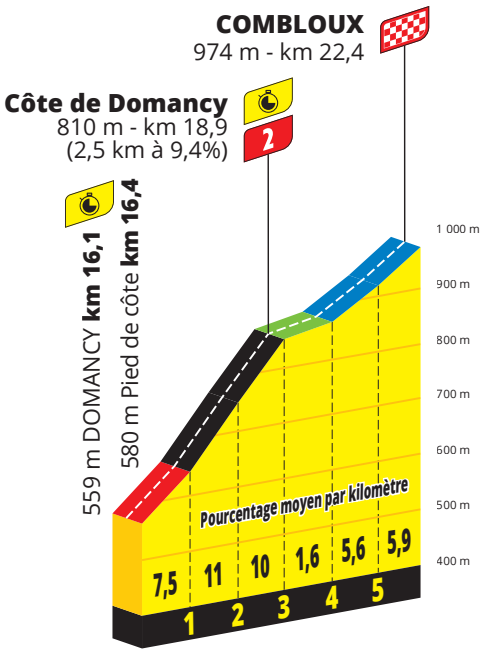

de 0 à 2,9 %
de 3 à 5,9 %
de 6 à 8,9 %
à partir de 9 %

DERNIERS KM DE L'ÉTAPE

y aller avec waze

PLAN DES DERNIERS KM

LIGNE D'ARRIVÉE

D1212, à l'extrémité d'une ligne droite finale de 120 m à vue
Largeur : 5 m

CENTRE DE PRESSE

Espace Mont-Blanc et chapiteau
Impasse des Lupins - 74170 Saint-Gervais-les-Bains
Distance de l'arrivée : 9 km

ACCUEIL INVITÉS

D1212 en fond de ligne - 74083 Combloux
Ouverture : 11h00

STATION-SERVICE

Total
522, route Nationale - 74120 Megève
Tél : +33 (0)4 50 21 31 92
Horaires : de 14h00 à 19h00

ARRIVÉE

PLAN D'ARRIVÉE

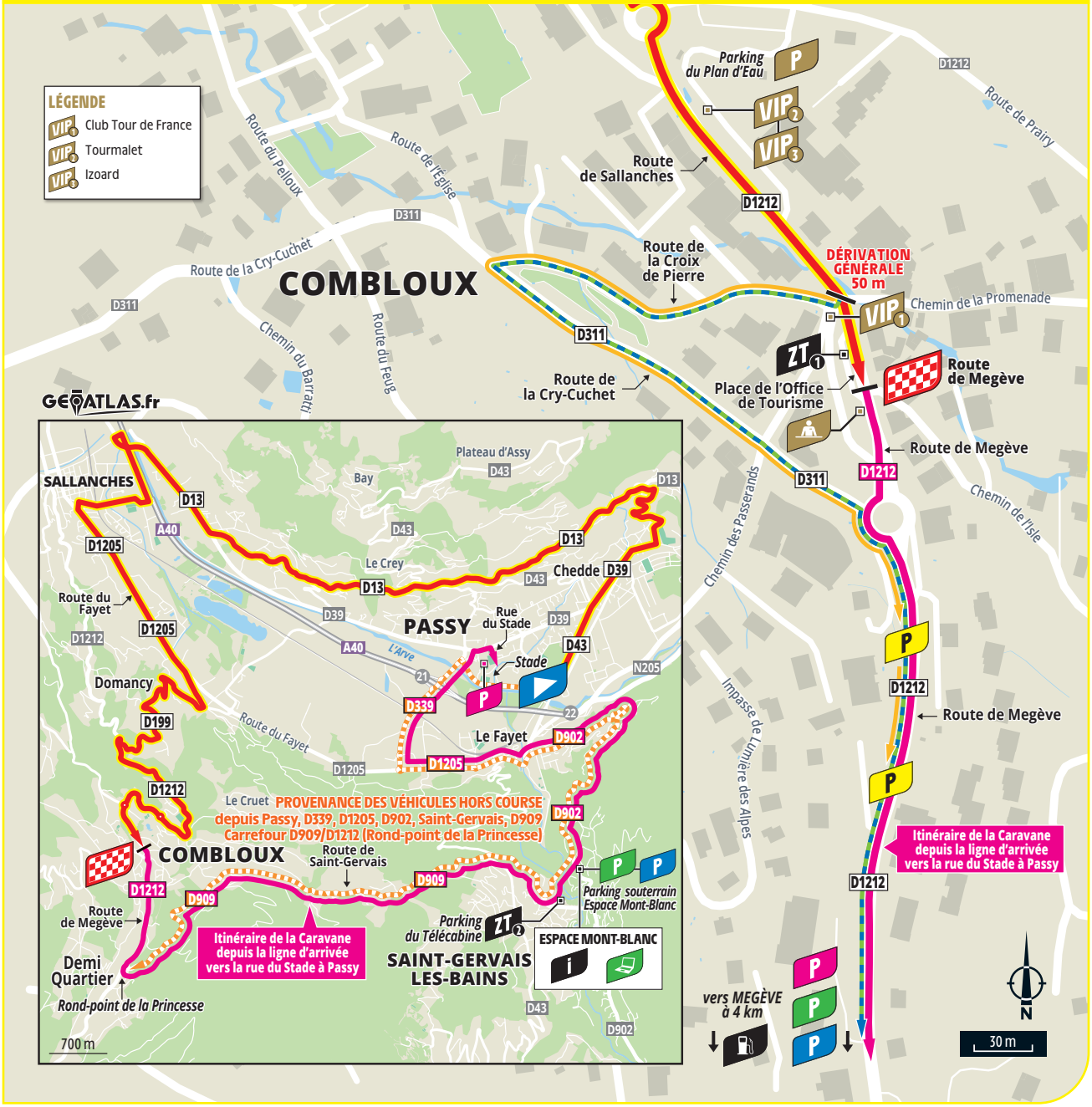

ÉTAPE 17 | MERCREDI 19 JUILLET | 165,7 KM

SAINT-GERVAIS MONT-BLANC

VILLE À VÉLO 2021 TOUR DE FRANCE

Station de tourisme de montagne de Haute-Savoie (74)
Habitants : 5 800 (Saint-Gervolains et Saint-Gervolaines), 850 000 en Haute-Savoie
saintgervais.com · hautesavoie.fr

Tour de France : ville-étape pour la 4e fois. En 1990, la station accueille le Tour pour la première fois. Ce sera une belle journée en bleu-blanc-rouge avec la victoire d'étape pour Thierry Claveyrolat et le Maillot Jaune sur les épaules de Ronan Pensec.

- **À vélo :** circuits balisés vélo, VTT et VTT à assistance électrique
- **À savoir :** Sporting hockey club Saint-Gervais (hockey sur glace), compagnie des guides de Saint-Gervais (2e compagnie des guides de France) · *Sportifs :* Élise Poncet (vice-championne du monde de course en montagne en 2022), Loan Bozzolo (snowboard cross, Jeux Olympiques 2018 et 2022), César Beauvais (biathlon, Jeux Olympiques 2022) · *Événements :* Montée du Nid d'Aigle (Coupe du monde de course en montagne), Montagn'hard (trail de montagne), Coupe du monde de Télémark, Festival Saint-Gervais Mont-Blanc d'humour, Fête des Lumières (en partenariat avec Lyon), Festival théâtre dans les alpages
- **À voir :** église Saint-Nicolas-de-Véroce (XVIIIe siècle), tramway du Mont Blanc (train à crémaillère le plus haut d'Europe, terminus au Nid d'Aigle à 2 372 m d'altitude), Thermes de Saint-Gervais, La Cure (centre culturel), musée d'art Sacré, anciens palaces classés aux Bâtiments de France
- **À table :** fondue savoyarde, raclette, gin du Mont Blanc, bières artisanales
- **À noter :** label Qualité tourisme, Terre de Jeux 2024, 4 fleurs

Tramway du Mont Blanc, Saint-Gervais ©Bernard Tartinville

Saint-Gervais ©Boris Molinier

Col de la Loze, Courchevel ©Ville de Courchevel

Pistes de ski, Courchevel ©Getty Images

COURCHEVEL

Station de tourisme de montagne de Savoie (73)
Habitants : 2 400 (Courchevellois et Courchevelloises ou Saint-Bonais et Saint-Bonaises)
courchevel.com

Tour de France : ville-étape pour la 4e fois. En 1997, Richard Virenque est le premier vainqueur d'étape sur l'altiport de Courchevel. Il terminera à Paris sur la deuxième marche du podium et coiffera la quatrième de ses sept couronnes de meilleur grimpeur du Tour.

- **À vélo :** 166 km de pistes toutes disciplines confondues, voie verte du col de la Loze (7 km) exclusivement réservée aux cyclistes
- **À savoir :** Courchevel fait partie du domaine des Trois Vallées, l'un des plus grands domaines skiables au monde (600 km de pistes) · *Sportif :* Alexis Pinturault (ski alpin, champion du monde du combiné en 2019 et 2023, vainqueur de la Coupe du monde en 2021, trois médailles olympiques) · *Équipements :* patinoire, complexa aquatique Aquamotion, altiport · *Événements :* Festival international d'art pyrotechnique, L'Art au Sommet (musée à ciel ouvert), championnats du monde de ski alpin Courchevel-Méribel en 2023, Winter Legacy by Alexis Pinturault (course combinant plusieurs disciplines du ski), Grand Prix international junior de patinage, The Cycling Event (enduro, bike, gravel, cyclotourisme)
- **À voir :** chapelle Notre-Dame de l'Assomption labellisée Patrimoine du XXe siècle, chalets de la première génération de la station
- **À table :** fondue savoyarde, polenta, fromages (beaufort, tomme de Savoie)
- **À noter :** labels Station village de charme, Famille Plus, stations françaises estampillées Top of the French Alps, site des épreuves à saut à ski et de combiné nordique lors des Jeux Olympiques d'Albertville en 1992

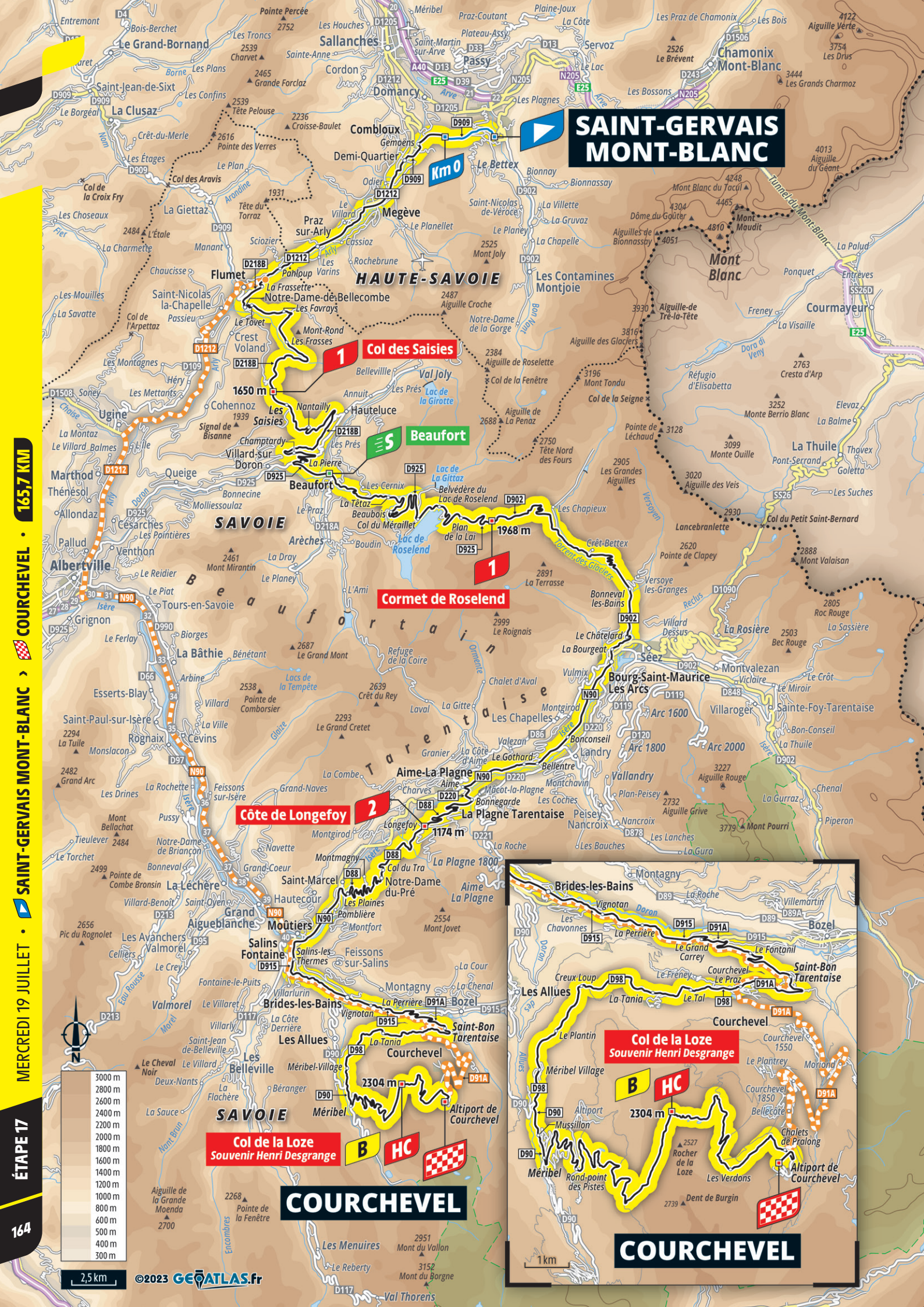
SAINT-GERVAIS MONT-BLANC
Km 0
1
Col des Saisies
1650 m
Beaufort
1
Cormet de Roselend
1968 m
Côte de Longefoy
2
1174 m
COURCHEVEL
Col de la Loze
Souvenir Henri Desgrange
B
HC
2304 m
Altiport de Courchevel
Les Saisies
Hauteluce
Queige
Beaufort
Lac de Roselend
Belvédère du Lac de Roselend
Plan de la Lai
Les Chapieux
Bonneval-sur-Arc
Lancebranlette
Col du Petit Saint-Bernard
Albertville
Tours-en-Savoie
Grignon
Venthon
Pallud
Marthod
Thénésol
Allondaz
Césarches
Arêches
Boudin
Lac de Roselend
Le Planey
Le Praz
Le Villard
Le Tovet
Crest Voland
Praz sur-Arly
Megève
Combloux
Demi-Quartier
Gemoëns
Odier
Le Bettex
Sallanches
Domancy
Passy
Servoz
Chamonix Mont-Blanc
Les Houches
Cordon
Sainte-Anne
Le Grand-Bornand
Saint-Jean-de-Sixt
La Clusaz
Flumet
Saint-Nicolas-la-Chapelle
Notre-Dame-de-Bellecombe
La Frassette
Les Favrays
Mont-Rond
Les Frasses
Les Contamines Montjoie
Mont Blanc
Courmayeur
La Thuile
Les Suches
Col du Petit Saint-Bernard
Séez
Bourg-Saint-Maurice Les Arcs
Arc 1600
Arc 1800
Arc 2000
Villaroger
Sainte-Foy-Tarentaise
Aime-La Plagne
Vallandry
La Plagne Tarentaise
Peisey Nancroix
Landry
Bonconseil
Les Chapelles
Montgirod
Montchavin
Les Coches
Macot-la-Plagne
Bonnegarde
Longefoy
Aime
Granier
Valezan
Le Gothard
Bellentre
Saint-Marcel
Notre-Dame du-Pré
Col du Tra
La Plagne 1800
Aime La Plagne
Hauteluce
Les Plaines
Pomblière
Montfort
Moûtiers
Salins Fontaine
Salins-les-Thermes
Feissons sur-Salins
Grand Aigueblanche
Les Avanchers Valmorel
Valmorel
Brides-les-Bains
Vignotan
La Perrière
Bozel
Montagny
Saint-Bon Tarentaise
Les Allues
La Tania
Courchevel
Méribel-Village
Méribel
Altiport de Courchevel
Rognaix
Césvines
Esserts-Blay
Saint-Paul-sur-Isère
La Bâthie
Le Châtelard
La Bourgeat
Montvalezan
Le Miroir
Le Crôt
Villaroger
Sainte-Foy-Tarentaise
Bon-Conseil
La Thuile
Arc 1800
Arc 2000
Vallandry
Plan-Peisey
Nancroix
Les Lanches
Mont Pourri
Piperon
La Gurraz
Chenal
Aiguille Rouge
Aiguille Grive
Les Bauches
La Roche
La Gura
Montagny
Brides-les-Bains
Vignotan
Les Chavonnes
La Perrière
Le Grand Carrey
Le Fontanil
Bozel
Villemartin
Courchevel
Le Praz
Le Tal
Le Plantin
Méribel Village
Mussillon
Rond-point des Pistes
Les Verdons
Rocher de la Loze
Dent de Burgin
Chalets de Pralong
Courchevel 1550
Courchevel 1850
Le Plantrey
Moriond
Bellecôte
Altiport de Courchevel
Le Freney
Creux Loup
Les Allues
Courchevel
Saint-Bon Tarentaise
Col de la Loze
Souvenir Henri Desgrange
B
HC
2304 m
Altiport de Courchevel
COURCHEVEL
1km
3000 m
2800 m
2600 m
2400 m
2200 m
2000 m
1800 m
1600 m
1400 m
1200 m
1000 m
800 m
600 m
500 m
400 m
300 m
2,5 km
©2023 GEOATLAS.fr

ACCÈS ET DÉPART

PPO
Sortie n°21 sur l'A40
à 7 km du départ

y aller avec waze

ACCUEIL INVITÉS
Parvis de l'Espace Mont-Blanc
Ouverture : 8h45

VILLAGE DU TOUR DE FRANCE
Parking DMC Saint-Gervais Le Bettex
Ouverture : 9h15

CARAVANE PUBLICITAIRE
Parking : parking nord DMC le Bettex et viaduc de Saint-Gervais
Parking technique : rue du Stade et rue de Montfort à Passy
Évacuation du parking : de 10h15 à 10h45
Passage sur la ligne de départ : de 10h20 à 10h50

COURSE
Rassemblement de départ : viaduc de Saint-Gervais
Signature : de 11h10 à 12h10
Appel : 12h15
Départ fictif : 12h20, sur D902
Départ réel : 12h30, sur D909, soit à 3,5 km du lieu de rassemblement

ACCÈS AU DÉPART

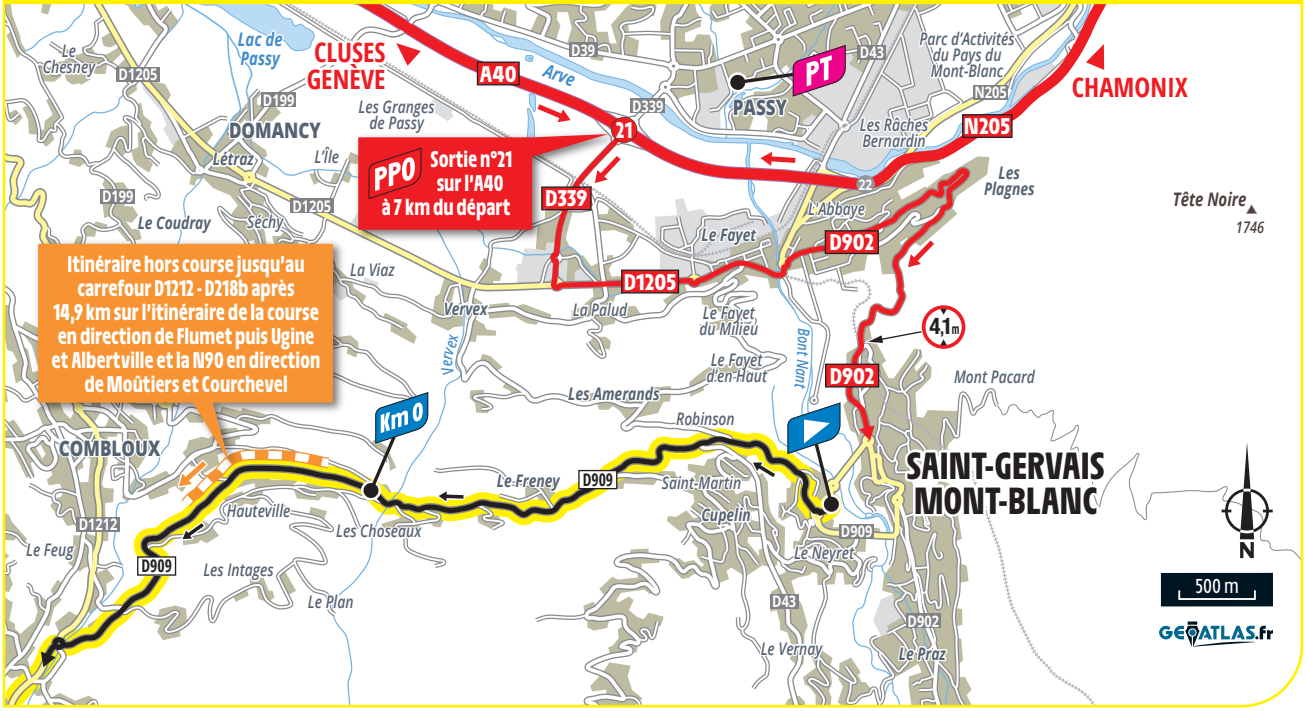

PLAN DE SITUATION

PROFILS ET PLAN

PROFIL DE L'ÉTAPE

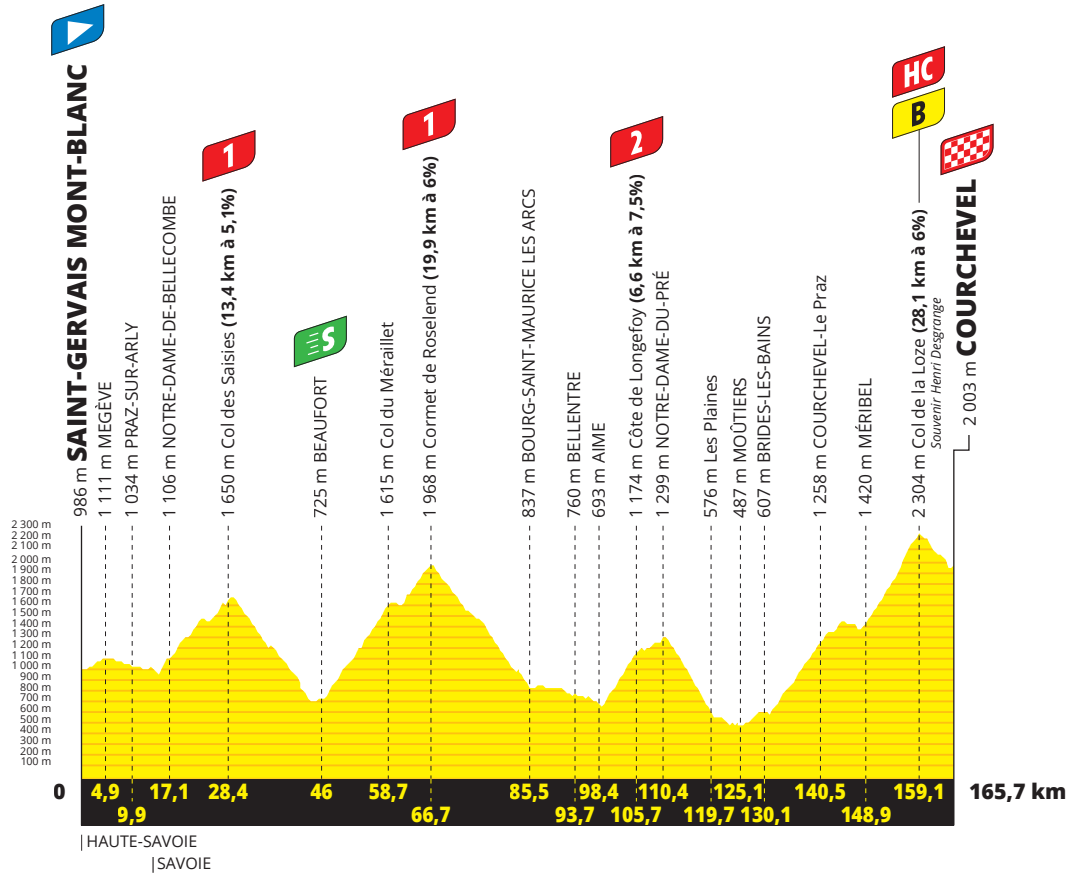

SPRINT INTERMÉDIAIRE • PROFIL ET PLAN

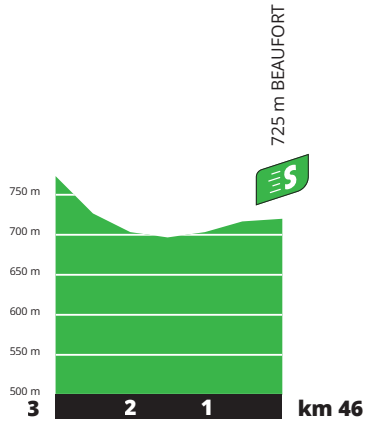

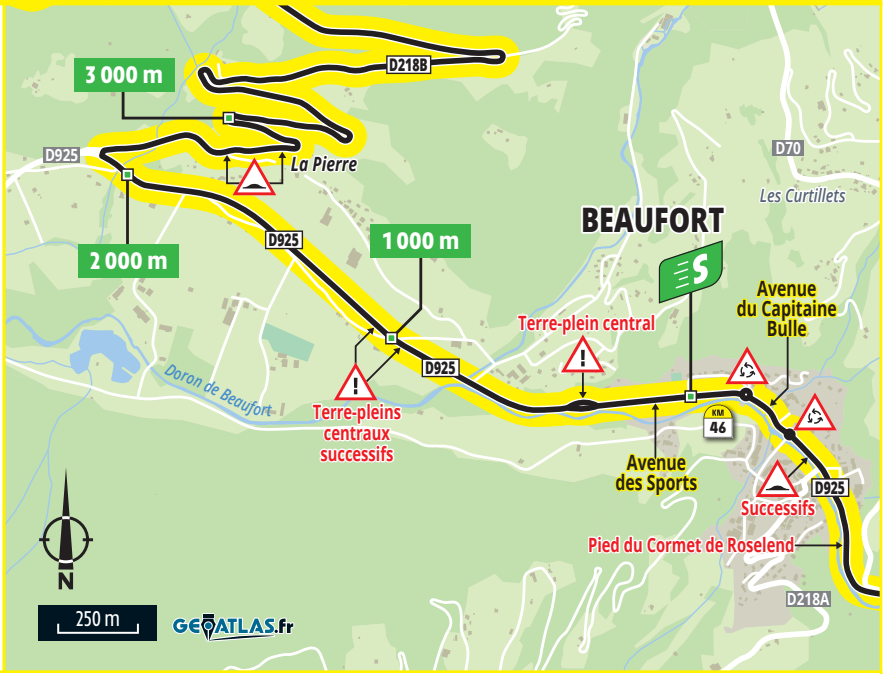

KM 46 • BEAUFORT

ITINÉRAIRE HORAIRE

KM		ÉTAPE 17		HORAIRES			
À parcourir	Parcourus			Caravane	36 km/h	34 km/h	32 km/h
HAUTE-SAVOIE (74)							
		D902	**SAINT-GERVAIS MONT-BLANC** DÉPART FICTIF	10:20	12:20	12:20	12:20
			Carrefour D902-D909				
165.7	**0**	**D909**	**SAINT-GERVAIS MONT-BLANC** DÉPART RÉEL Km 0	10:30	12:30	12:30	12:30
163.8	1.9		Gemoëns (COMBLOUX)	10:33	12:32	12:32	12:32
162.8	2.9		Carrefour D909-D1212	10:35	12:33	12:34	12:34
161.2	4.5	D1212	DEMI-QUARTIER	10:38	12:35	12:36	12:36
160.8	4.9		MEGÈVE	10:39	12:36	12:36	12:36
155.8	9.9		PRAZ-SUR-ARLY	10:48	12:42	12:42	12:43
SAVOIE (73)							
152.3	13.4		Panloup (FLUMET)	10:55	12:46	12:47	12:47
151.5	14.2		Le Curtillet (FLUMET)	10:57	12:47	12:48	12:49
150.7	15		La Frassette (FLUMET) (D1212-D218 B)	10:58	12:48	12:49	12:49
148.6	17.1	D218 B	NOTRE-DAME-DE-BELLECOMBE	11:02	12:53	12:54	12:55
147.6	18.1		Le Tovet	11:04	12:55	12:57	12:58
145.7	20		Les Favrays	11:07	13:00	13:02	13:04
145.3	20.4		Le Mont-Rond	11:08	13:01	13:03	13:05
143.2	22.5		Les Frasses	11:12	13:06	13:08	13:11
137.3	**28.4**		**Col des Saisies (1 650 m)** 1	**11:23**	**13:20**	**13:24**	**13:28**
137.3	28.4		Les Saisies (HAUTELUCE)	11:23	13:20	13:24	13:28
133.6	32.1		Nantailly (HAUTELUCE)	11:30	13:23	13:27	13:31
125.9	39.8		Champtardy (VILLARD-SUR-DORON)	11:44	13:30	13:34	13:39
122.8	42.9		La Pierre	11:50	13:33	13:37	13:42
121.9	43.8		Carrefour D218 B-D925	11:52	13:34	13:38	13:42
120.1	45.6	D925	BEAUFORT	11:55	13:36	13:40	13:45
119.7	**46**		**BEAUFORT**	**11:56**	**13:37**	**13:41**	**13:45**
115.2	50.5		La Têtaz	12:05	13:47	13:52	13:58
112.9	52.8		Beaubois	12:09	13:53	13:58	14:05
107	58.7		Col du Méraillet	12:20	14:07	14:14	14:22
105.3	60.4		Belvédère du Lac de Roselend	12:23	14:12	14:19	14:28
101.8	63.9		Plan de la Lai	12:30	14:21	14:29	14:38
99	**66.7**		**Cormet de Roselend (1 968 m) (D925-D902)** 1	**12:35**	**14:27**	**14:36**	**14:46**
84.9	80.8	D902	Bonneval-les-Bains	13:01	14:40	14:49	15:00
82	83.7		Le Châtelard	13:07	14:43	14:52	15:03
81.1	84.6		La Grange	13:08	14:43	14:53	15:03
80.8	84.9		La Côte	13:09	14:44	14:53	15:04
80.2	85.5		BOURG-SAINT-MAURICE LES ARCS (D902-D1090-N90)	13:10	14:44	14:53	15:04
74.9	90.8	N90	Bonconseil (LA PLAGNE TARENTAISE)	13:20	14:51	15:00	15:11
72.1	93.6		Bellentre (LA PLAGNE TARENTAISE)	13:25	14:54	15:04	15:15
71	94.7		Le Gothard (LA PLAGNE TARENTAISE)	13:34	15:01	15:11	15:22
67.3	98.4		Aime (AIME-LA-PLAGNE) (N90-D990-D220)	13:37	15:03	15:13	15:24
65.8	99.9	D220	Carrefour D220-D88	13:37	15:03	15:13	15:24
65.7	100	D88	Bonnegarde (LA PLAGNE TARENTAISE)	13:48	15:11	15:21	15:33
60	105.7		Longefoy (AIME-LA-PLAGNE)	13:48	15:11	15:21	15:33
60	**105.7**		**Côte de Longefoy (1 174 m)** 2	**13:48**	**15:11**	**15:21**	**15:33**
55.3	110.4		NOTRE-DAME-DU-PRÉ	13:57	15:16	15:27	15:39
55.1	110.6		Col du Tra	13:57	15:16	15:27	15:39
50.5	115.2		Montmagny (près)	14:06	15:21	15:32	15:45
46	119.7		Les Plaines (D88-N90)	14:14	15:26	15:37	15:50
45	120.7	N90	Pomblière (SAINT-MARCEL) (près)	14:16	15:28	15:39	15:51
40.6	125.1		MOÛTIERS (N90-D915)	14:25	15:33	15:44	15:57
40.2	125.5	D915	Salins-les-Thermes (SALINS-FONTAINE)	14:25	15:33	15:44	15:58
35.6	130.1		BRIDES-LES-BAINS	14:34	15:39	15:50	16:04
33.9	131.8		Vignotan	14:37	15:42	15:54	16:07
32.9	132.8		La Perrière	14:39	15:45	15:57	16:10

DISTANCE DÉPART FICTIF DÉPART RÉEL

3,5 km

COLS OU CÔTES OU ARRIVÉE EN ALTITUDE

1 **km 28,4 - Col des Saisies**
Montée de 13,4 km à 5,1 %

1 **km 66,7 - Cormet de Roselend**
Montée de 19,9 km à 6 %

2 **km 105,7 - Côte de Longefoy**
Montée de 6,6 km à 7,5 %

HC **km 159,1 - Col de la Loze**

B ***Souvenir Henri Desgrange***
Montée de 28,1 km à 6 %

RELAIS-ÉTAPE

Parking à l'entrée de la station
73120 Courchevel
Km 143

ITINÉRAIRE HORS COURSE

Point de sortie après 14,9 km sur le parcours de la course (carrefour D1212-D218 B). Continuer tout droit sur la D1212 en direction d'Albertville. À l'approche d'Albertville, prendre la N90 en direction de Moûtiers. Insertion sur le parcours de la course au rond-point N90-D915-D89. Après 15 km, à hauteur de Courchevel – Le Praz, quitter le parcours de la course en prenant à gauche sur la D91 A puis à Courchevel 1850, tourner à gauche sur la rue de la Croisette, rue de l'Église, rue de Bellecôte, rue de Nougentil puis route de l'altiport.
Point d'insertion sur le parcours de la course : carrefour route du col de la Loze-rue de l'altiport.
Distance totale : 78 km

RESTRICTION CARAVANE

Km 159 - Col de la Loze
Route étroite et à forts pourcentages. Dérivation des véhicules hors gabarit au km 140,5

ITINÉRAIRE HORAIRE

KM		ÉTAPE 17		HORAIRES			
À parcourir	Parcourus			Caravane	36 km/h	34 km/h	32 km/h
30.9	134.8		Le Grand Carrey (D915-D91 A)	14:43	15:50	16:03	16:17
29.2	136.5	D91 A	Le Fontanil	14:46	15:55	16:08	16:23
27.4	138.3		Saint-Bon-Tarentaise	14:49	15:59	16:13	16:29
25.2	140.5		COURCHEVEL-Le Praz (D91 A-D98)	14:53	16:06	16:20	16:36
24	141.7	D98	Le Tal	14:56	16:09	16:23	16:40
23.1	142.6		La Tania	14:57	16:11	16:26	16:43
21	144.7		Creux Loup (LES ALLUES)	15:01	16:17	16:32	16:50
20	145.7		Le Plantin (LES ALLUES)	15:03	16:20	16:36	16:54
19	146.7		Méribel-Village (LES ALLUES)	15:05	16:23	16:38	16:57
17.9	147.8		Carrefour D98-D90	15:07	16:26	16:42	17:01
17.4	148.3	D90	Mussillon (LES ALLUES)	15:08	16:27	16:43	17:02
16.8	148.9		Méribel (LES ALLUES) (D90-VC)	15:09	16:28	16:45	17:04
13.7	152	VC	Rond-point des Pistes (LES ALLUES)	15:15	16:37	16:54	17:15
6.6	**159.1**		**Col de la Loze (2 304 m)** HC B ***Souvenir Henri Desgrange***	**15:28**	**16:56**	**17:16**	**17:38**
2.4	163.3		Les Verdons	15:36	17:00	17:20	17:43
0.7	165		Chalets de Pralong	15:39	17:02	17:21	17:44
0.4	165.3		Altiport de Courchevel	15:40	17:02	17:22	17:45
0	**165.7**		**COURCHEVEL**	**15:41**	**17:03**	**17:22**	**17:45**

PROFIL PARTICULIER

COL DE LA LOZE - COURCHEVEL

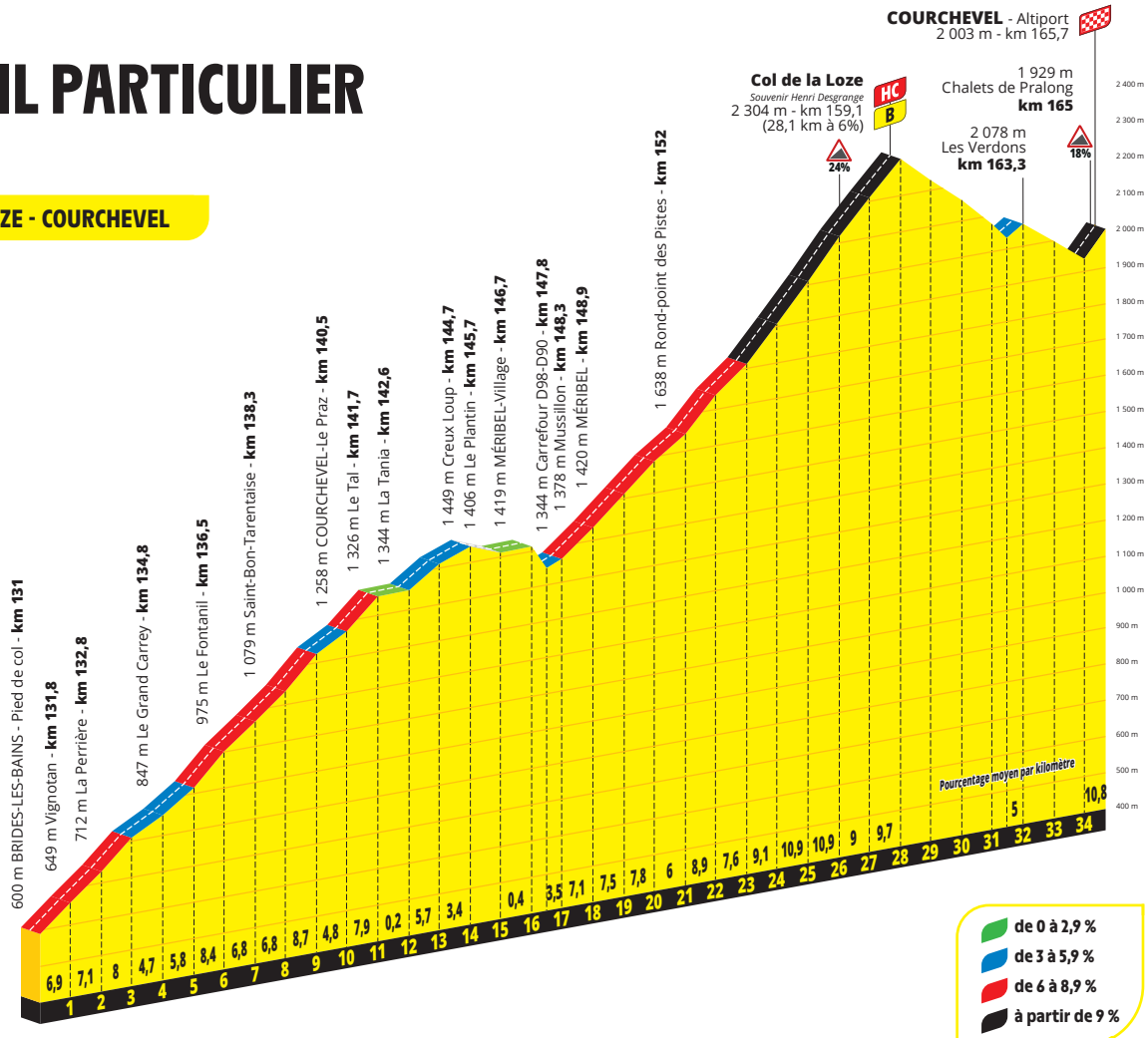

DERNIERS KM DE L'ÉTAPE

y aller avec waze

PLAN DES DERNIERS KM

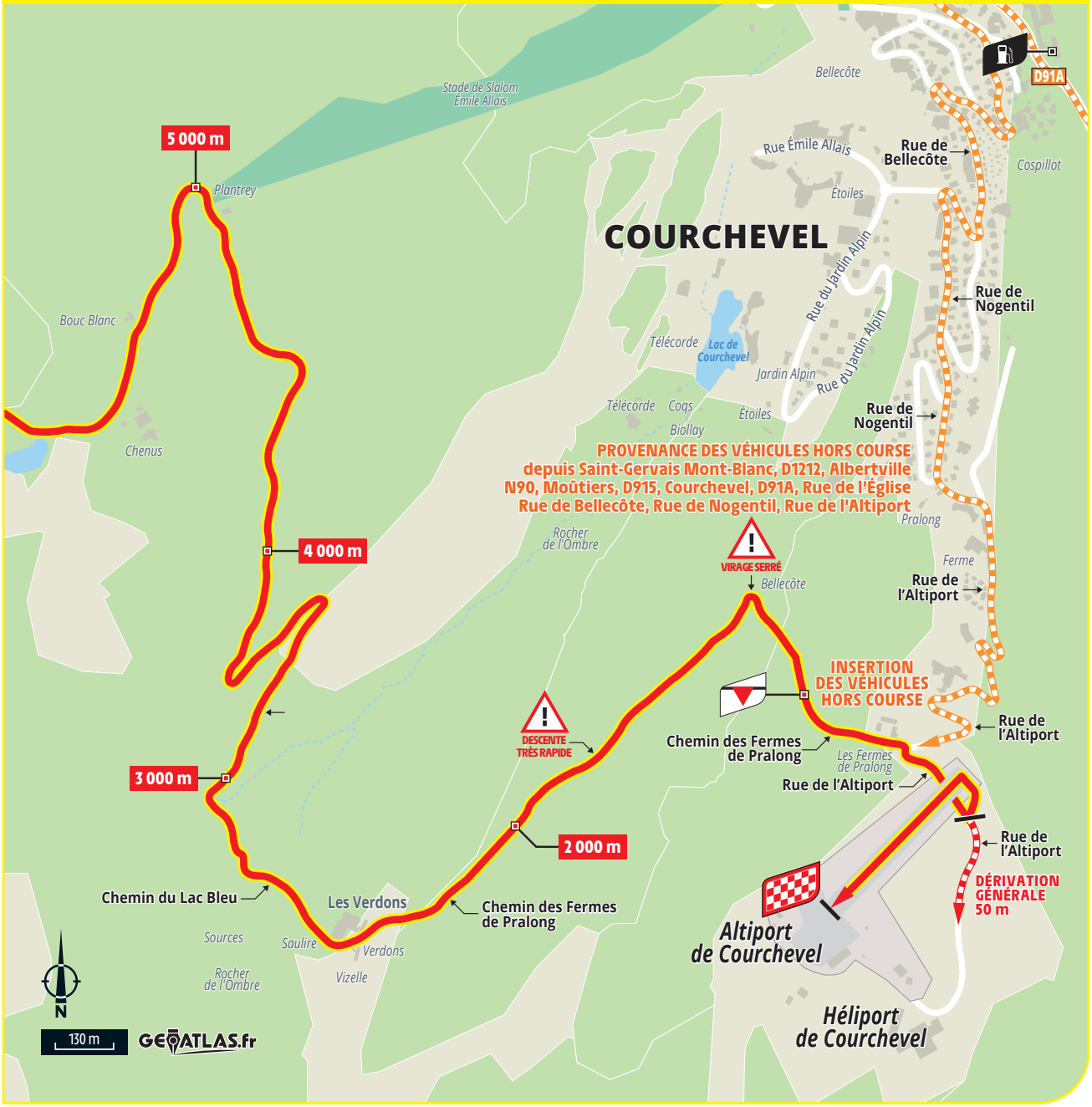

LIGNE D'ARRIVÉE

Altiport, à l'extrémité d'une ligne droite finale de 370 m dont 30 m à vue · **Largeur :** 7 m

CENTRE DE PRESSE

Gymnase de l'Envolée
Rue des Tremplins Olympiques - 73120 Courchevel
Distance de l'arrivée : 9 km

ACCUEIL INVITÉS

Altiport - 73120 Courchevel
Ouverture : 13h45

STATION-SERVICE

Courchevel Autos Services
Impasse du Bois de Ban - 73120 Courchevel
Tél. : +33 (0)4 79 08 27 52 · **Horaires :** de 14h00 à 19h00

ARRIVÉE

PLAN D'ARRIVÉE

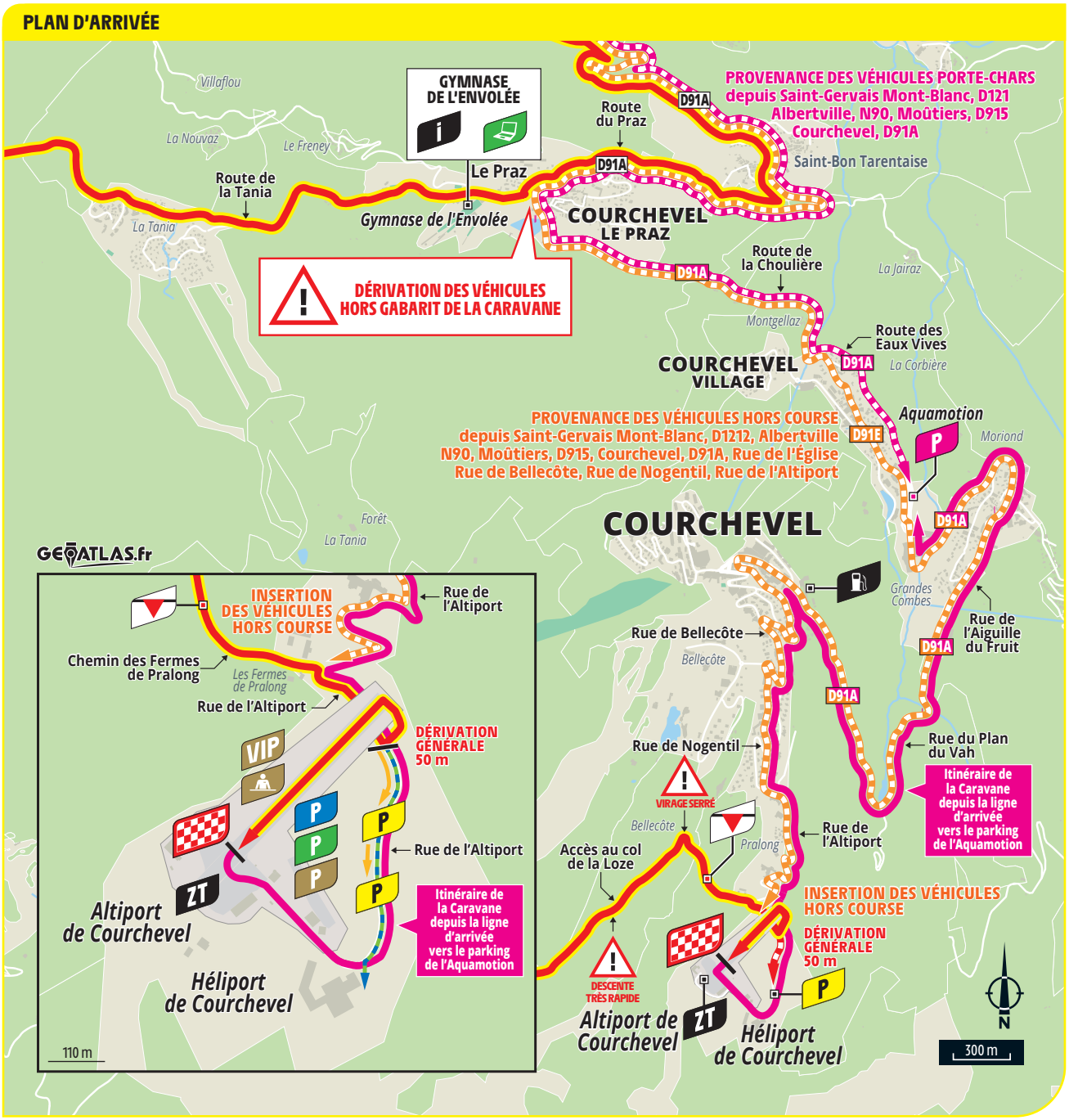

ÉTAPE 18 | JEUDI 20 JUILLET | 184,9 KM

MOÛTIERS

Commune de Savoie (73)
Habitants : 3 600 (Moutiérains et Moutiéraines), 9 200 dans les 6 communes de la Communauté de communes Cœur de Tarentaise
moutiers.org · coeurdetarentaise-tourisme.com

Tour de France : ville-étape pour la 4e fois. En 1973, entre Moûtiers et la station des Orres, Luis Ocana s'envole et écrase la concurrence dès la première moitié du Tour. Déjà Maillot Jaune depuis la veille, il va signer au total six victoires d'étape et régner sans partage sur la course jusqu'à Paris. Une belle revanche sur le sort après son dramatique abandon deux ans plus tôt.

- **À vélo :** itinéraires autour de la ville et proximité avec de nombreux cols mythiques, voie verte du col de la Loze (7 km), exclusivement réservée aux cyclistes, voie verte de Moûtiers à Grand-Aigueblanche
- **À savoir :** complexe sportif intercommunal (deux stades et quatre gymnases), stade de slalom de canoë-kayak au cœur de la ville sur l'Isère, Roller hockey Tarentaise – Les Loups de Moûtiers (championnat de France Nationale 2), Entente Sportive de Tarentaise (football, niveau régional) • *Événements :* Festival Street Art, Salon de peinture, sculpture et photographie, Before de Jazz
- **À voir :** cathédrale Saint-Pierre (XIe siècle), palais épiscopal de Tarentaise (XIVe siècle), pont Saint-Pierre (XVIIIe siècle), musée des traditions populaires, musée d'histoire et d'archéologie, centre culturel Marius Hudry, Maison de l'abeille noire et de la nature, coopérative laitière, maquette ferroviaire de la gare de Moûtiers (ouvrage de 13 m de long)
- **À table :** agneau d'alpage, omelette savoyarde, fricassée de caïon (porc), rissoles (petits chaussons fourrés à la crème ou à la compote de pommes), bugnes (beignets)
- **À noter :** labels Accueil Vélo, Village étape, Pays d'art et d'histoire.
- **Signature :** *Moûtiers, point de confluence*

Palais épiscopal de Tarentaise, Moûtiers ©Anne-Gaëlle Laborde/CœurdeTarentaiseTourisme

Pont Saint-Pierre, Moûtiers ©Alpcat Médias/Cœur de Tarentaise Tourisme

Monastère de Brou, Bourg-en-Bresse ©Getty Images/Boris B

Maisons médiévales à colombages, Bourg-en-Bresse ©Getty Images/JackF

BOURG-EN-BRESSE

VILLE À VÉLO 2023 TOUR DE FRANCE

Préfecture de l'Ain (01)
Habitants : 41 700 (Burgiens et Burgiennes), 135 000 dans les 74 communes de la Communauté d'agglomération Grand Bourg Agglomération, 653 000 dans l'Ain
bourgenbresse.fr · grandbourg.fr

Tour de France : ville-étape pour la 6e fois. En 2007, Tom Boonen règle le sprint du peloton et s'empare du maillot vert qu'il ne quittera plus jusqu'à l'arrivée finale sur les Champs-Élysées à Paris. Avec en prime quelques jours plus tard une seconde victoire d'étape à Castres.

- **À vélo :** 100 km de voies cyclables, Réseau Vélo Express, Voie verte La Traverse, 100 vélos en libre-service, classée 2e au baromètre des villes moyennes cyclables, 2 bases VTT, 280 km de circuits balisés.
- **À savoir :** Jeunesse Laïque Bourg-en-Bresse (basket, championnat de France), FC Bourg-en-Bresse Péronnas 01 (football, National) Union Sportive Bressane Pays de l'Ain (rugby, Nationale) • *Sportifs :* Daniel Morelon (cyclisme sur piste, champion olympique et champion du monde), Pierre-Luc Périchon (cyclisme, équipe Cofidis), Geoffrey Soupe (cyclisme, équipe TotalEnergies), Florian Grengbo (cyclisme sur piste), Julien Benneteau (tennis) • *Personnalité :* Laurent Gerra (humoriste) • *Événements :* Jumping International, Couleurs d'Amour (spectacles de lumières), Les Glorieuses de Bresse (concours de volailles)
- **À voir :** monastère royal de Brou (XVIe siècle), joyau de l'art gothique flamboyant, maisons à colombages
- **À table :** poulet de Bresse (AOP), carpes des étangs de la Dombes, crème et beurre de Bresse, fromages (Bleu de Bresse et Comté), vins du Bugey
- **À noter :** Ville Active et Sportive, label Territoire vélo, 3 fleurs

TDF23_LR_ET18_ET21_171_210_4COUV_7JUIN.indd 171 07/06/2023 10:14

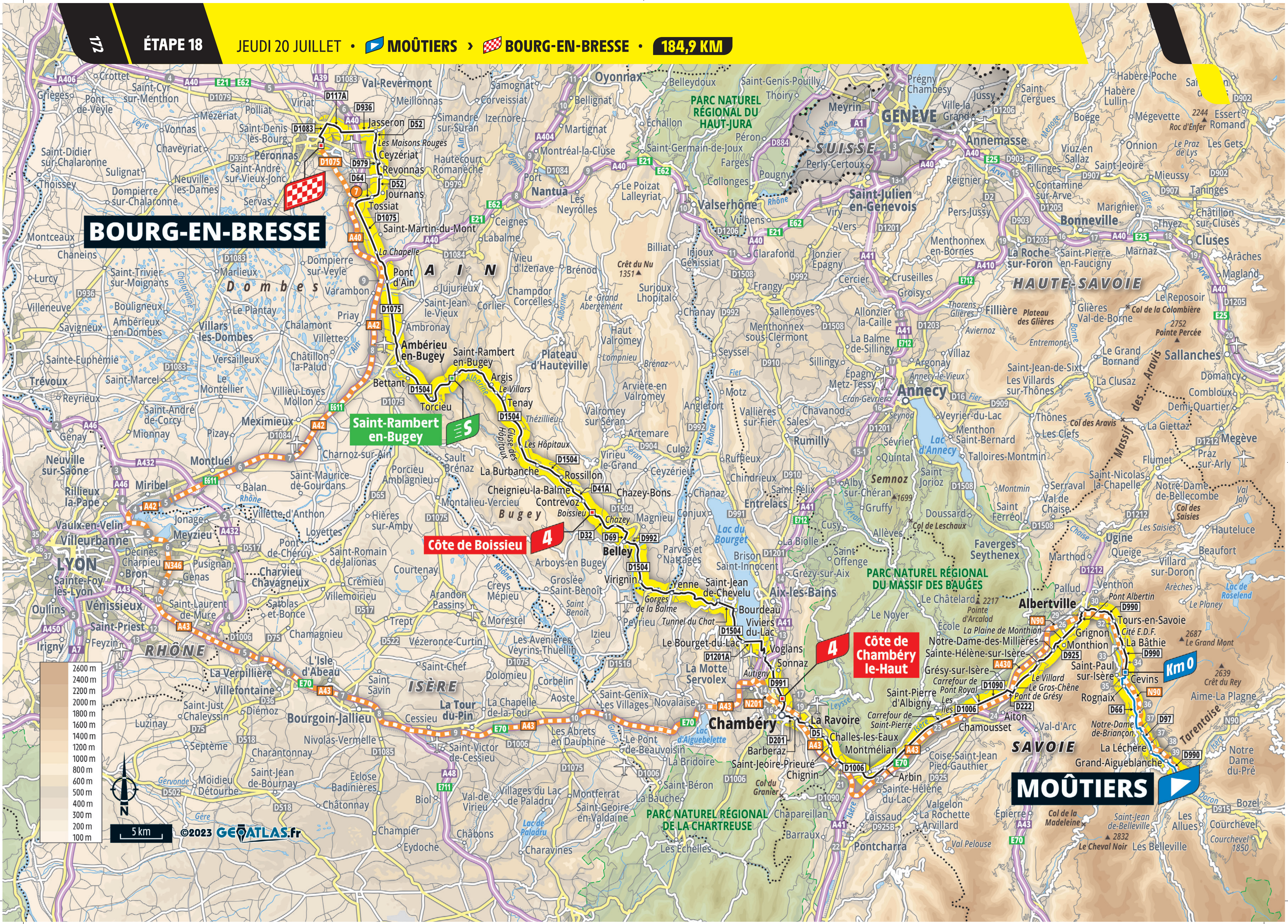
BOURG-EN-BRESSE
MOÛTIERS
Km 0
Saint-Rambert en-Bugey
Côte de Boissieu
Côte de Chambéry le-Haut
4
4
PARC NATUREL RÉGIONAL DU HAUT-JURA
PARC NATUREL RÉGIONAL DU MASSIF DES BAUGES
PARC NATUREL RÉGIONAL DE LA CHARTREUSE
AIN
HAUTE-SAVOIE
SAVOIE
ISÈRE
RHÔNE
SUISSE
GENÈVE
LYON
Annecy
Chambéry
Albertville
Aix-les-Bains
Belley
Ambérieu en-Bugey
Oyonnax
Bonneville
Sallanches
Cluses
Annemasse
Saint-Julien en-Genevois
Valserhône
Bourgoin-Jallieu
Vénissieux
Villeurbanne
Dombes
Bugey
Massif des Aravis
Tarentaise
2600 m
2400 m
2200 m
2000 m
1800 m
1600 m
1400 m
1200 m
1000 m
800 m
600 m
500 m
400 m
300 m
200 m
100 m
5 km
N
©2023 GEOATLAS.fr

ACCÈS ET DÉPART

PPO
Sortie D915 Moûtiers - Brides - Méribel - Courchevel sur la N90 à 1,6 km du départ

y aller avec waze

ACCUEIL INVITÉS
Collège Jean Rostand
Ouverture : 9h30

VILLAGES DU TOUR DE FRANCE
Place des Victoires
Place Camille Laissus
Ouverture : 10h00

CARAVANE PUBLICITAIRE
Parking : Complexe sportif Bardassier
Parking technique : Complexe sportif Bardassier
Évacuation du parking : de 10h55 à 11h25
Passage sur la ligne de départ : de 11h05 à 11h35

COURSE
Rassemblement de départ : place du Marché
Signature : de 11h55 à 12h55
Appel : 13h00
Départ fictif : 13h05, square de la Liberté
Départ réel : 13h35, D990, soit à 16,2 km du lieu de rassemblement

ACCÈS AU DÉPART

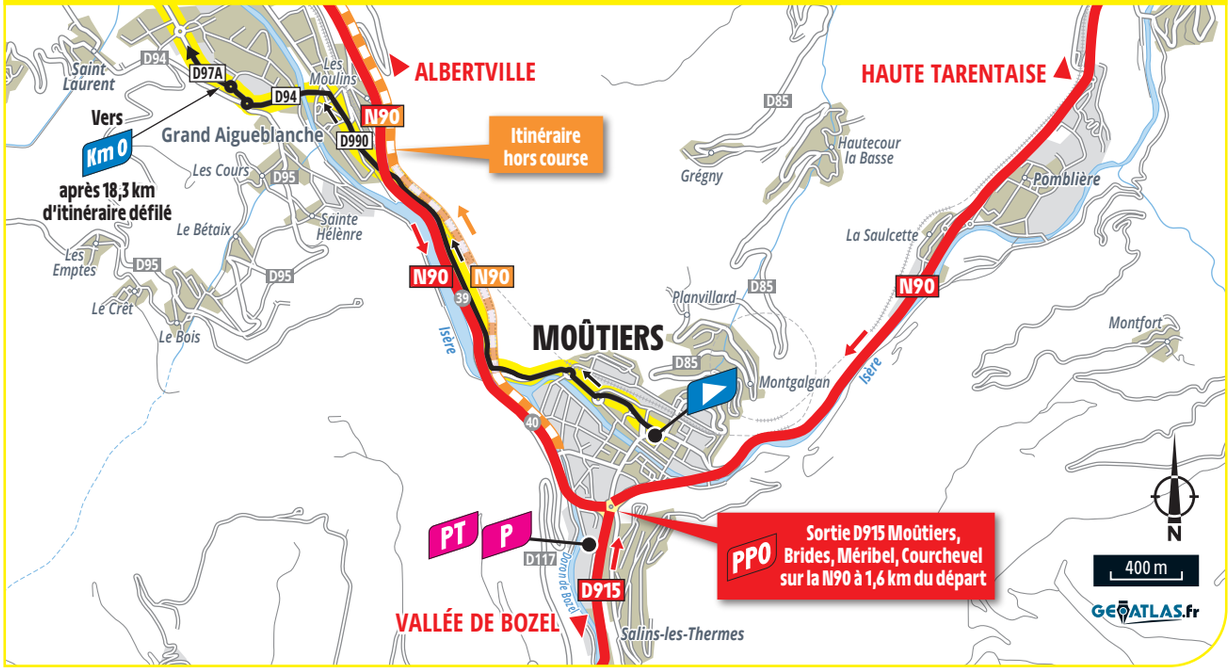

PLAN DE SITUATION

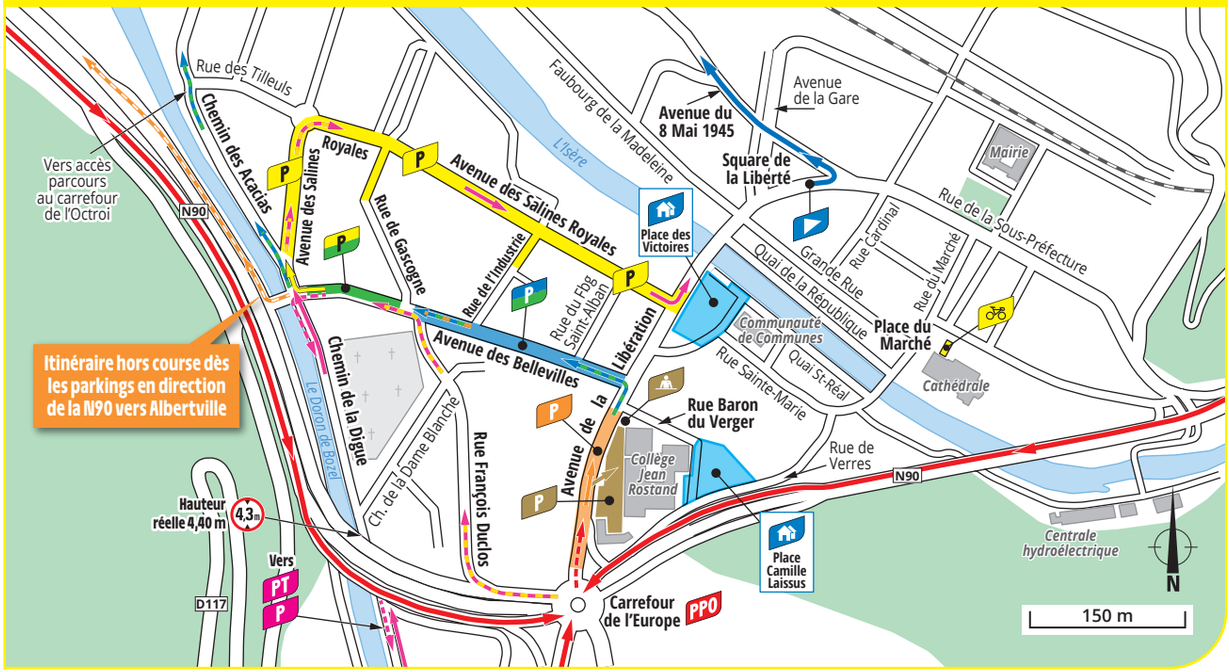

PROFILS ET PLAN

PROFIL DE L'ÉTAPE

SPRINT INTERMÉDIAIRE • PROFIL ET PLAN



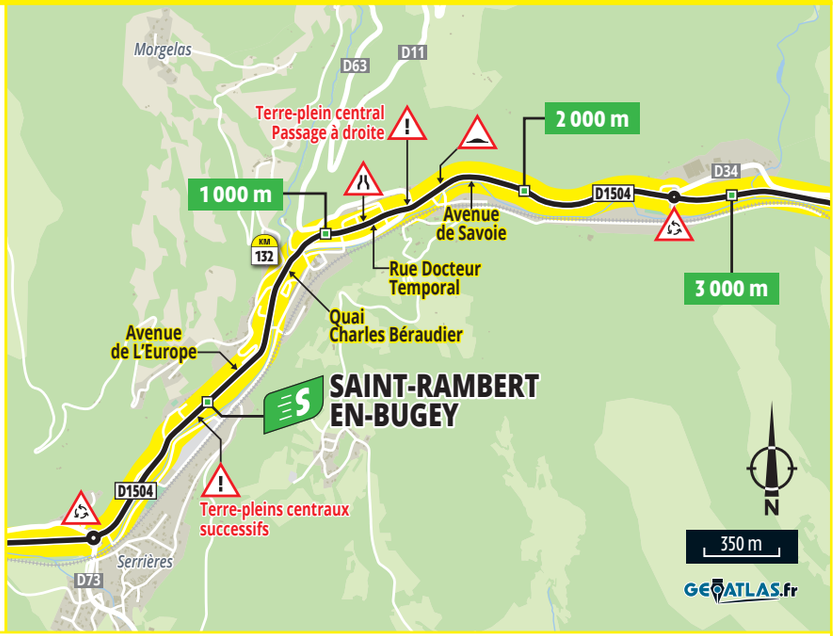

KM 132,9 • SAINT-RAMBERT-EN-BUGEY

TDF23_LR_ET18_ET21_171_210_4COUV_7JUIN.indd 174 07/06/2023 10:14

ITINÉRAIRE HORAIRE

KM		ÉTAPE 18		HORAIRES			
À parcourir	Parcourus			Caravane	47 km/h	45 km/h	43 km/h
			SAVOIE (73)				
		VC	**MOÛTIERS (VC-D990)** DÉPART FICTIF	11:05	13:05	13:05	13:05
		D990	AIGUEBLANCHE(D990-D94-D97A-D97)				
		D97	BELLECOMBE				
			LA LÉCHÈRE (D97-D97B-D990-D213-D66)				
		D66	ROGNAIX				
			SAINT-PAUL-SUR-ISERE (D66-D66A-D990)				
184.9	**0**	**D990**	**MOÛTIERS** DÉPART RÉEL Km 0	**11:35**	**13:35**	**13:35**	**13:35**
184.5	0.4		CEVINS	11:35	13:35	13:35	13:35
183.2	1.7		LA BÂTHIE	11:37	13:37	13:37	13:37
182.9	**2**		**Passage à niveau n°41**	**11:38**	**13:38**	**13:38**	**13:38**
180.1	4.8		Cité E.D.F.	11:42	13:41	13:41	13:42
179.1	5.8		TOURS-EN-SAVOIE	11:43	13:42	13:43	13:43
175.7	9.2		ALBERTVILLE (D990-D1212 A-D1212-D925)	11:48	13:47	13:47	13:48
172.8	12.1	D925	Pont Albertin	11:52	13:50	13:51	13:52
172.2	12.7		GRIGNON	11:53	13:51	13:52	13:53
169.1	15.8		La Plaine de Monthion (MONTHION)	11:57	13:55	13:56	13:57
167.5	17.4		NOTRE-DAME-DES-MILLIÈRES	11:59	13:57	13:58	13:59
165.6	19.3		SAINTE-HÉLÈNE-SUR-ISÈRE	12:02	14:00	14:01	14:02
163.1	21.8		Le Villard	12:05	14:03	14:04	14:05
160.4	24.5		Le Gros Chêne (AITON) (près)	12:09	14:06	14:08	14:09
159.5	25.4		Carrefour D925-D222	12:10	14:07	14:09	14:10
159	25.9	D222	Pont de Grésy (GRÉSY-SUR-ISÈRE) (D222-D1090)	12:11	14:08	14:09	14:11
153.4	31.5	D1090	Carrefour de Pont Royal (CHAMOUSSET) (D1090-D1006)	12:19	14:15	14:17	14:19
151.8	33.1	D1006	Les Îles (CHÂTEAUNEUF)	12:21	14:17	14:19	14:21
150.7	34.2		Carrefour de Saint-Pierre (SAINT-PIERRE-D'ALBIGNY)	12:23	14:19	14:21	14:23
142.9	42		ARBIN	12:34	14:29	14:31	14:34
140.2	44.7		MONTMÉLIAN	12:37	14:32	14:35	14:37
134.6	50.3		CHIGNIN	12:45	14:39	14:42	14:45
132.5	52.4		SAINT-JEOIRE-PRIEURÉ	12:48	14:42	14:45	14:48
131.5	53.4		Carrefour D1006-D5	12:49	14:43	14:46	14:49
131	53.9	D5	CHALLES-LES-EAUX	12:50	14:44	14:47	14:50
129.2	55.7		LA RAVOIRE	12:53	14:46	14:49	14:53
126.4	58.5		Carrefour D5-D201	12:57	14:50	14:53	14:57
125.6	59.3	D201	CHAMBÉRY (D201-VC-D11-VC-D991)	12:58	14:51	14:54	14:58
122.8	**62.1**	**D991**	**Côte de Chambéry-le-Haut** 4	**13:02**	**14:54**	**14:58**	**15:02**
118.6	66.3		Autigny (SONNAZ) (D991-VC)	13:07	15:00	15:03	15:07
117.7	67.2	VC	VOGLANS (VC-D10-D17)	13:09	15:01	15:05	15:09
114.9	70	D17	Carrefour D17-D1201	13:13	15:04	15:08	15:13
113.7	71.2	D1201	Terre-Nue (VIVIERS-DU-LAC) (D1201-D1201 A)	13:14	15:06	15:10	15:14
111.5	73.4	D1201 A	Carrefour D1201 A-D1504	13:17	15:09	15:13	15:17
110.8	74.1	D1504	LE BOURGET-DU-LAC	13:18	15:09	15:14	15:18
107	**77.9**		**Tunnel du Chat (BOURDEAU)**	**13:24**	**15:14**	**15:19**	**15:24**
104	80.9		SAINT-JEAN-DE-CHEVELU	13:28	15:18	15:23	15:28
99	85.9		YENNE (D1504-D921A-D921-D1504)	13:35	15:25	15:29	15:35
95.7	89.2		Gorges de la Balme	13:39	15:29	15:34	15:39
			AIN (01)				
93.3	91.6		VIRIGNIN	13:43	15:32	15:37	15:43
88.5	96.4		BELLEY (D1504-D992-D69)	13:49	15:38	15:43	15:49
87.6	**97.3**	**D992**	**Passage à niveau**	**13:51**	**15:39**	**15:45**	**15:51**

DISTANCE DÉPART FICTIF DÉPART RÉEL

16,2 km

COLS OU CÔTES OU ARRIVÉE EN ALTITUDE

4 **km 62,1**
Côte de Chambéry-le-Haut
Montée de 1,6 km à 4,1 %

4 **km 105,2 - Côte de Boissieu**
Montée de 2,4 km à 4,7 %

RELAIS-ÉTAPE

Place du Pont
01250 Tossiat
Km 165,1

ITINÉRAIRE HORS COURSE

Évacuation dès le parking hors course (pas d'emprunt du parcours). Prendre la N90 en direction d'Albertville puis emprunter l'A430 en direction de Lyon. Continuer sur l'A43 puis, à hauteur de Chambéry, poursuivre sur la N201 et reprendre l'A43 en direction de Lyon. À l'approche de Lyon, prendre la N346 en direction de Paris. Quitter la N346 pour rejoindre l'A42 vers Bourg-en-Bresse. À hauteur de Pont-d'Ain, prendre l'A40 en direction de Bourg-en-Bresse. Quitter l'A40 par la sortie n°7 et continuer sur la D1075 jusqu'à Bourg-en-Bresse. Suivre le fléchage vers les différents parkings de regroupement.
Distance totale : 243 km

RESTRICTION CARAVANE

Km 58,4 - BARBERAZ
Passage sous pont limité en hauteur. Dérivation des véhicules de plus de 3,50 m au km 57,4

»»»

TDF23_LR_ET18_ET21_171_210_4COUV_7JUIN.indd 175 07/06/2023 10:14

ITINÉRAIRE HORAIRE

KM		ÉTAPE 18		HORAIRES			
À parcourir	Parcourus			Caravane	47 km/h	45 km/h	43 km/h
85.3	99.6	D69	Carrefour D69-D32	13:54	15:42	15:48	15:54
84.5	100.4	D32	Chazey (CHAZEY-BONS)	13:55	15:43	15:49	15:55
79.9	105		Boissieu	14:01	15:49	15:55	16:01
79.7	**105.2**		**Côte de Boissieu** 4	**14:02**	**15:49**	**15:55**	**16:02**
78.5	106.4		CONTREVOZ (D32-D41 A)	14:03	15:51	15:57	16:03
74	110.9	D41 A	CHEIGNIEU-LA-BALME (près) (D41 A-D1504)	14:10	15:57	16:03	16:10
73.3	111.6	D1504	ROSSILLON (près)	14:11	15:57	16:04	16:11
70.4	114.5		LA BURBANCHE	14:15	16:01	16:08	16:15
67	117.9		Les Hôpitaux	14:19	16:05	16:12	16:19
66.3	118.6		Cluse des Hôpitaux	14:20	16:06	16:13	16:20
60.4	124.5		TENAY (près)	14:29	16:14	16:21	16:29
59.1	125.8		Le Villars	14:30	16:16	16:23	16:30
58.2	126.7		ARGIS (près)	14:32	16:17	16:24	16:32
54.1	130.8		SAINT-RAMBERT-EN-BUGEY	14:37	16:22	16:29	16:37
52	**132.9**		**SAINT-RAMBERT-EN-BUGEY** 5	**14:40**	**16:25**	**16:32**	**16:40**
47.2	137.7		TORCIEU (près)	14:47	16:31	16:39	16:47
44.1	140.8		AMBÉRIEU-EN-BUGEY	14:51	16:35	16:43	16:51
39.9	145		Carrefour D1504-D1075	14:57	16:40	16:48	16:57
31.9	153	D1075	PONT-D'AIN	15:08	16:50	16:59	17:08
27.5	157.4		La Chapelle (SAINT-MARTIN-DU-MONT)	15:15	16:56	17:05	17:15
21	163.9		Carrefour D1075-D64	15:24	17:04	17:13	17:24
19.6	165.3	D64	TOSSIAT (D64-D52)	15:26	17:06	17:15	17:26
17.6	167.3	D52	JOURNANS (près)	15:28	17:09	17:18	17:28
17.3	167.6		Chalix	15:29	17:09	17:18	17:29
16.4	168.5		REVONNAS	15:30	17:10	17:20	17:30
14.8	170.1		CEYZÉRIAT (D52-D979-D52)	15:32	17:12	17:22	17:32
12.1	172.8		Les Soudanières	15:36	17:15	17:25	17:36
12.1	**172.8**		**Passage à niveau n°14**	**15:36**	**17:15**	**17:25**	**17:36**
11	173.9		Les Maisons Rouges	15:38	17:17	17:27	17:38
10.3	174.6		JASSERON (D52-D936)	15:38	17:18	17:28	17:38
5.5	179.4	D936	Carrefour D936-D117 A	15:45	17:24	17:34	17:45
3.3	181.6	D117 A	Carrefour D117 A-D1083	15:48	17:27	17:37	17:48
2.9	182	D1083	BOURG-EN-BRESSE (D1083-D1075) (entrée)	15:49	17:27	17:38	17:49
0	**184.9**	**D1075**	**BOURG-EN-BRESSE**	**15:53**	**17:31**	**17:42**	**17:53**

TDF23_LR_ET18_ET21_171_210_4COUV_7JUIN.indd 176 07/06/2023 10:14

DERNIERS KM DE L'ÉTAPE

y aller avec waze

PLAN DES DERNIERS KM

PROFIL DES DERNIERS KM



LIGNE D'ARRIVÉE

Boulevard Charles de Gaulle à l'extrémité d'une ligne droite de 750 m · **Largeur :** 6,50 m

CENTRE DE PRESSE

Ainterexpo - Parc des Expositions
25, avenue Maréchal Juin - 01000 Bourg-en-Bresse
Distance de l'arrivée : 1 km

ACCUEIL INVITÉS

Carrefour boulevard Charles de Gaulle - boulevard de Brou
01000 Bourg-en-Bresse · **Ouverture :** 14h15

STATION-SERVICE

TotalEnergies
20, avenue du Maréchal Juin - 01000 Bourg-en-Bresse
Tél : +33 (0)4 74 22 72 13 - **Horaires :** de 14h00 à 19h00

ARRIVÉE

PLAN D'ARRIVÉE

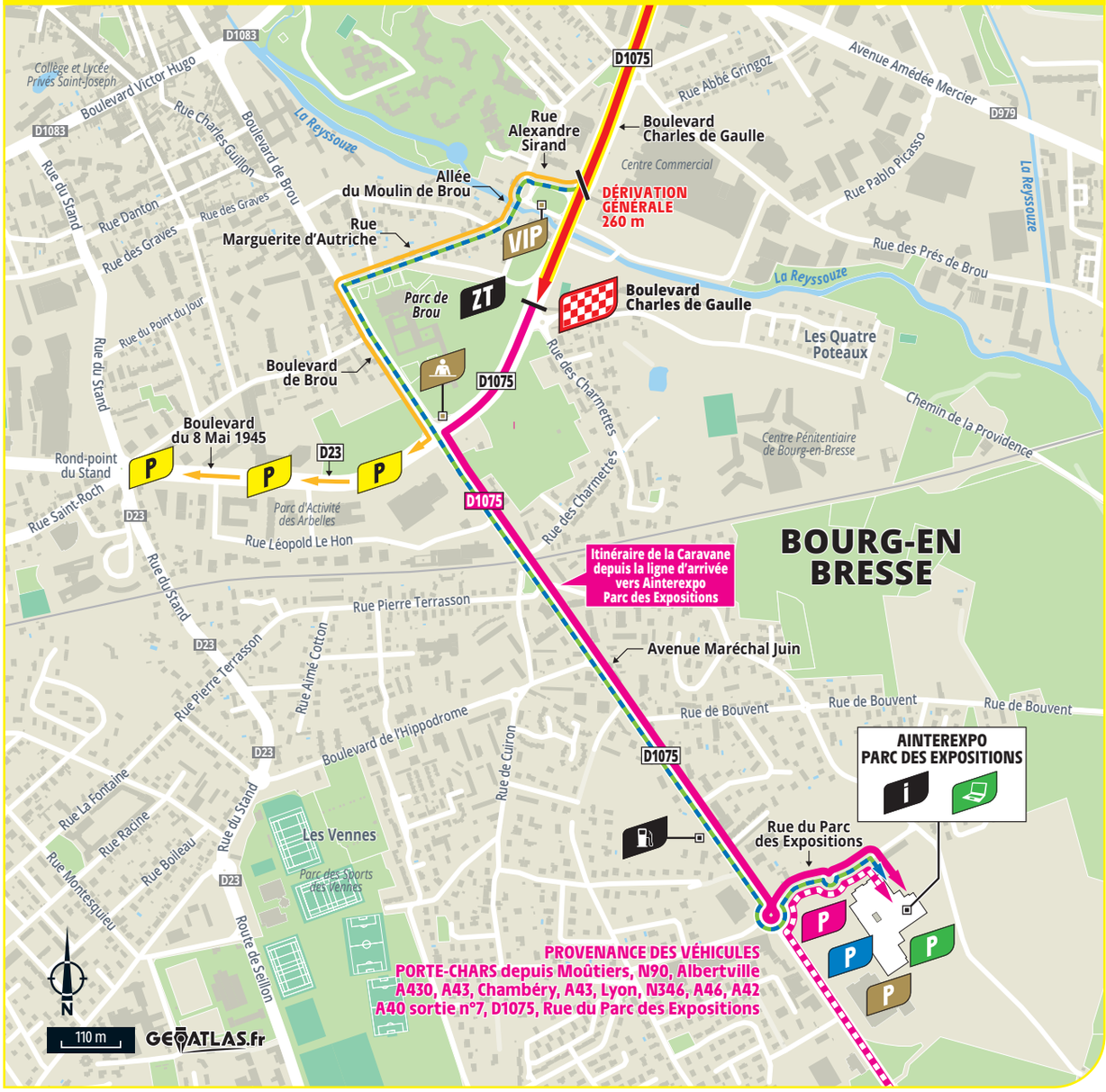

FP FAN PARK

Parc de Challes

Horaires : de 10h00 à 19h00

TDF23_LR_ET18_ET21_171_210_4COUV_7JUIN.indd 178 07/06/2023 10:14

ÉTAPE 19 | VENDREDI 21 JUILLET | 172,8 KM

MOIRANS-EN-MONTAGNE

Commune du Jura (39)
Habitants : 2 200 (Moirantins et Moirantines), 260 000 dans le Jura
moiransenmontagne.fr · jura.fr

Tour de France : ville-étape pour la 2e fois. En 2016, c'est de la capitale du jouet en bois qu'avait été donné le départ d'une étape franco-suisse. À Berne, la victoire au sprint de Peter Sagan lui permettra d'engranger de précieux points dans sa quête du cinquième de ses sept maillots verts du classement par points.

- **À vélo :** 2 km de pistes cyclables, 20 km de pistes VTT, location de vélos
- **À savoir :** 22 associations sportives dont Jura Sud Foot (National 2), Jura Sud Handball (Division d'Honneur), Moto Club Moirans · *Équipements :* stade municipal, halle des sports, gymnase, piste de karting, boulodrome, via ferrata au lieu-dit Le Regardoir, site d'escalade la Falaise du Mont Robert · *Sportive :* Anaïs Bescond (biathlon, médaille d'or du relais mixte aux Jeux Olympiques de 2018) · *Événements :* Idéklic (festival international pour l'enfant), Triathlon international de Vouglans
- **À voir :** église Saint-Nicolas (XVe siècle) musée du jouet (collection de 20 000 jouets venus du monde entier, qu'ils soient de fabrication industrielle, artisanale ou personnelle), chalet de fromagerie (XIXe siècle), ludythèque
- **À table :** poulet au vin jaune et aux morilles, truite, sandre, écrevisses, fondue au comté, raclette au morbier, vin de paille
- **À noter :** label Vile et métiers d'art (lycée professionnel des Arts du Bois, diplôme national des métiers d'art et du design)

Idéklic, festival international pour l'enfant, Moirans-en Montagne ©Mairie de Moirans-en-Montagne

Musée du jouet, Moirans-en-Montagne ©Audrey Denegnan

Tour de la Sergenterie, Poligny ©Ville de Poligny

Maison du Comté, Poligny ©Stéphane Godin

POLIGNY

Commune du Jura (39)
Habitants : 4 400 (Polinois et Polinoises),
22 000 dans les 66 communes de la Communauté de communes Arbois Poligny Salins - Cœur du Jura, 260 000 dans le Jura
ville-poligny.fr · cc-coeurdujura.fr · jura.fr

Tour de France : ville-étape pour la 1re fois

- **À vélo :** mise en place d'un plan vélo. Voie douce entre l'entrée de Poligny et la zone commerciale. Piste cyclable en cours d'aménagement rue Charles de Gaulle. Adoption d'un schéma vélo pour relier les pôles importants
- **À savoir :** 2 000 licenciés sportifs, Poligny Jura Basket Comté (Nationale 3), Handball Arbois Poligny (niveau régional) · *Équipements :* 2 salles de sport collectif, 2 stades, 1 gymnase, petites salles de sport et falaises pour l'escalade · *Personnalité :* Sainte Colette fonda en 1415 le monastère Sainte-Claire de Poligny · Événement : Festival de la Randonnée
- **À voir :** collégiale Saint-Hippolyte (XVe siècle), ancien couvent des Jacobins (XIIIe siècle), Tour de la Sergenterie (XVIe siècle), église Notre-Dame de Mouthiers-le-Vieillard (XIe siècle), belvédère de la Croix du Dan, Maison du Comté
- **À table :** fromages (comté, polinois, morbier, cancoillotte), vins du Jura (côtes du Jura, macvin, crémant, vin jaune).
- **À noter :** capitale mondiale du Comté, Cité de Caractère de Bourgogne-Franche-Comté, 2 fleurs. Devise : *« À Dieu Playse Poligny »*

TDF23_LR_ET18_ET21_171_210_4COUV_7JUIN.indd 179 07/06/2023 10:15

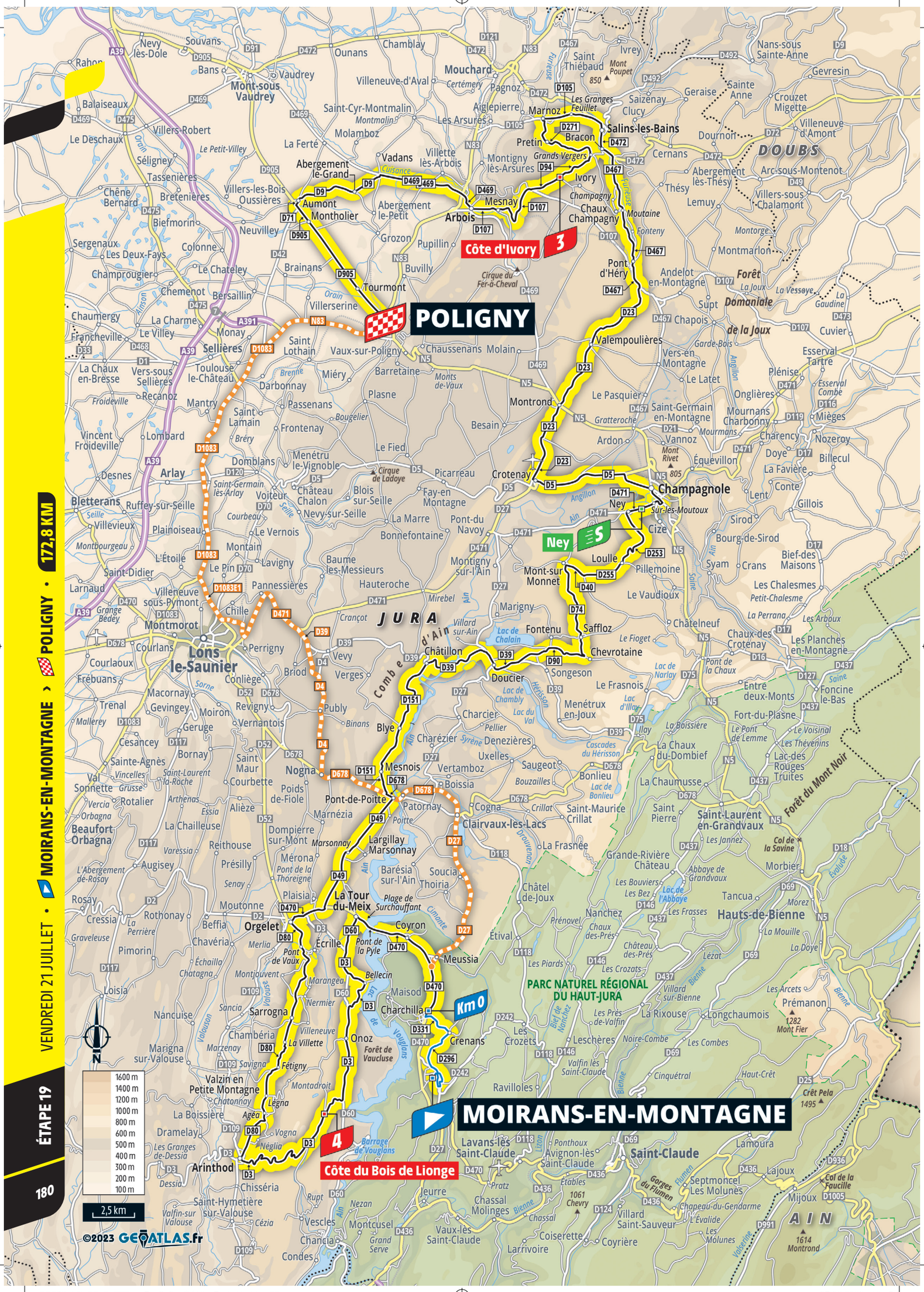

TDF23_LR_ET18_ET21_171_210_4COUV_7JUIN.indd 180 07/06/2023 10:15

ACCÈS ET DÉPART

PPO
Rond-point Sud
carrefour D27-D470-D470
E-D299, à 3 km du départ

y aller avec waze

ACCUEIL INVITÉS

Carrefour route de la Grange au Gui
Halle des Sports
Ouverture : 9h45

VILLAGE DU TOUR DE FRANCE

Terrain de sport en stabilisé entre la Halle des Sports et la route Saint Laurent
Ouverture : 10h15

CARAVANE PUBLICITAIRE

Parking : parking CL Jura, rue Charles Favre
Parking technique : parking Smoby, rue Charles Favre
Évacuation du parking : de 11h05 à 11h35
Passage sur la ligne de départ : de 11h15 à 11h45

COURSE

Rassemblement de départ : Parc des sports
Signature : 12h05 à 13h05
Appel : 13h10
Départ fictif : 13h15
Départ réel : 13h30, sur la D470, soit à 7,7 km du lieu de rassemblement

ACCÈS AU DÉPART

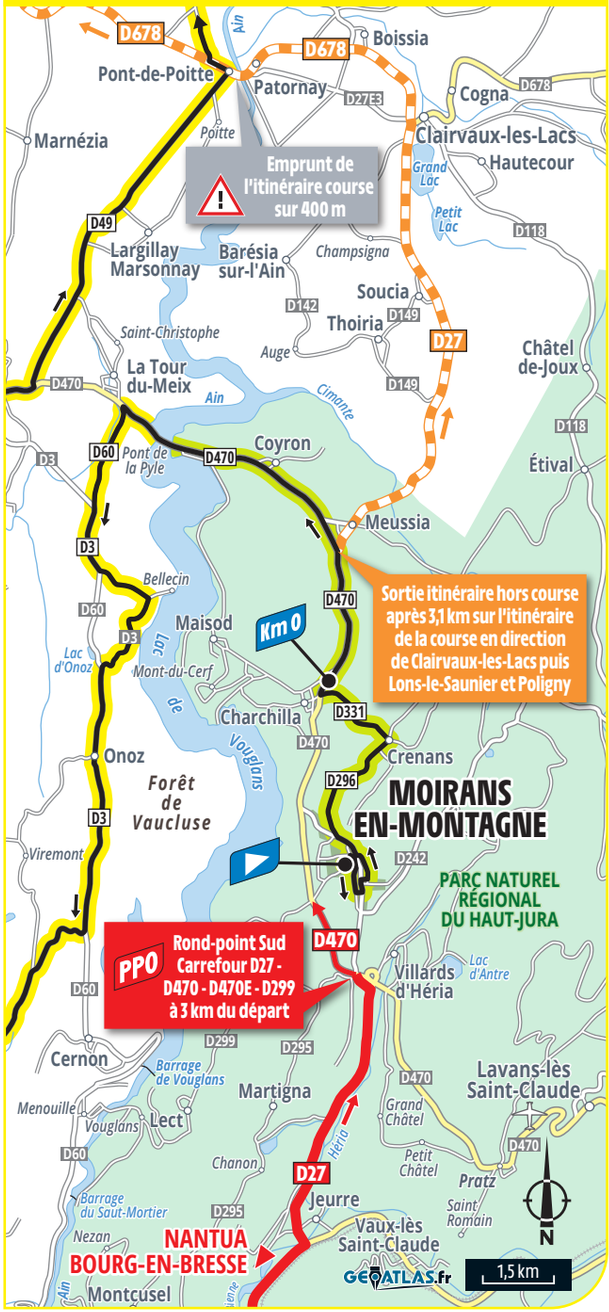

PLAN DE SITUATION

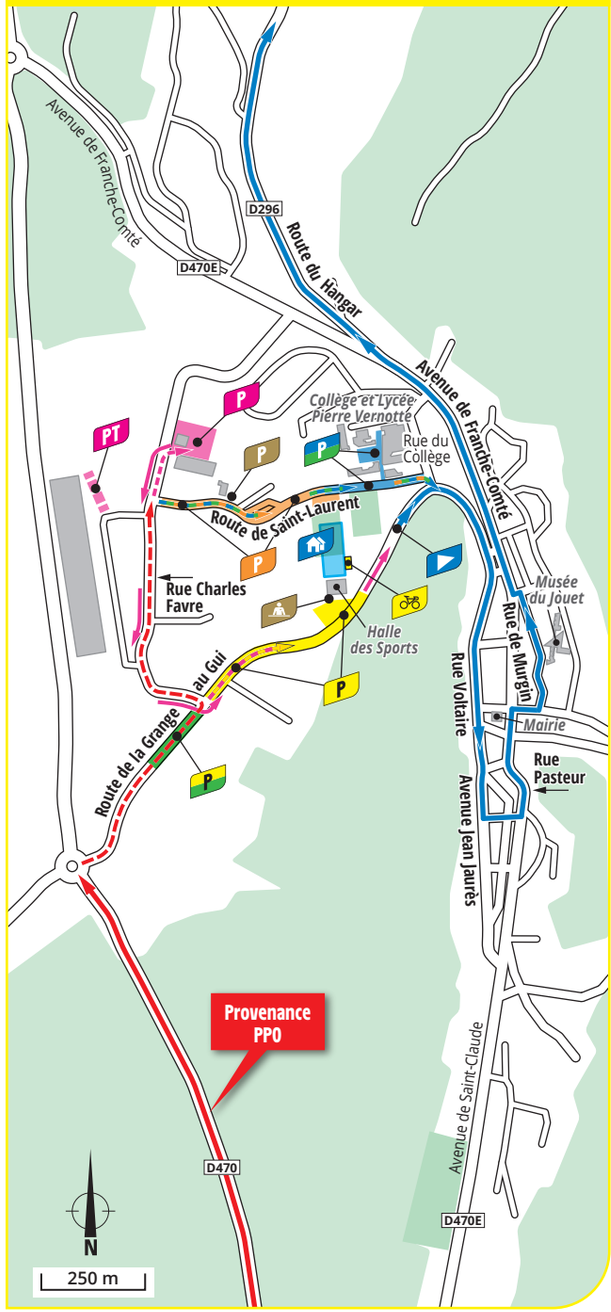

TDF23_LR_ET18_ET21_171_210_4COUV_7JUIN.indd 181 07/06/2023 10:15

PROFILS ET PLAN

PROFIL DE L'ÉTAPE

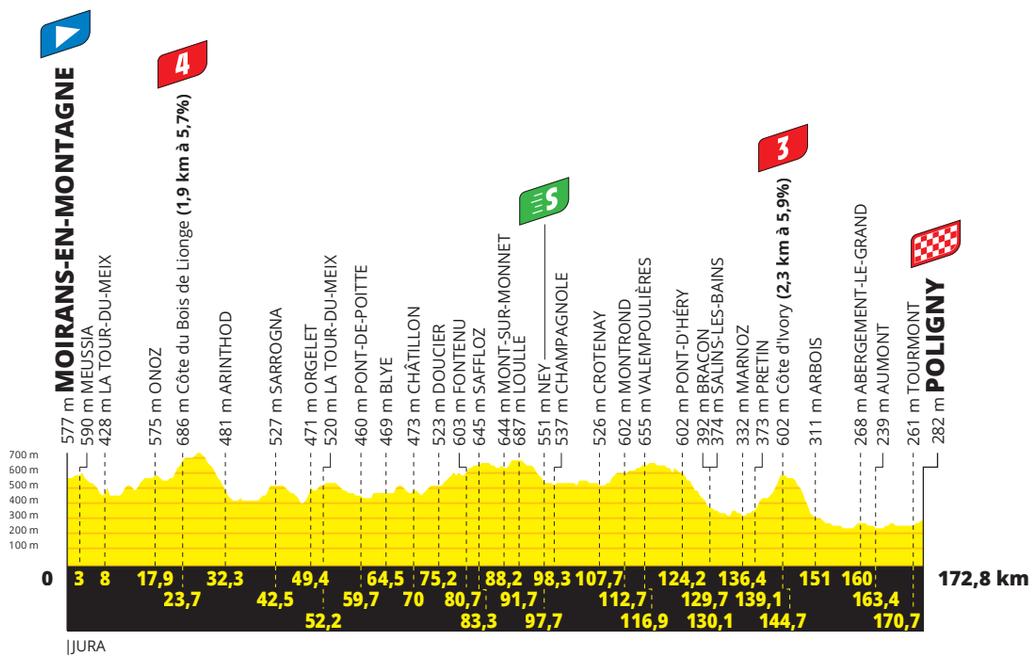

SPRINT INTERMÉDIAIRE • PROFIL ET PLAN

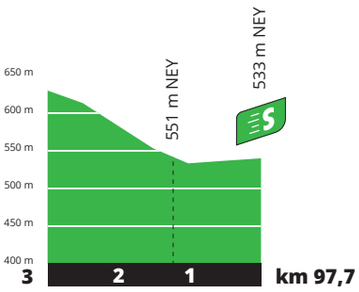

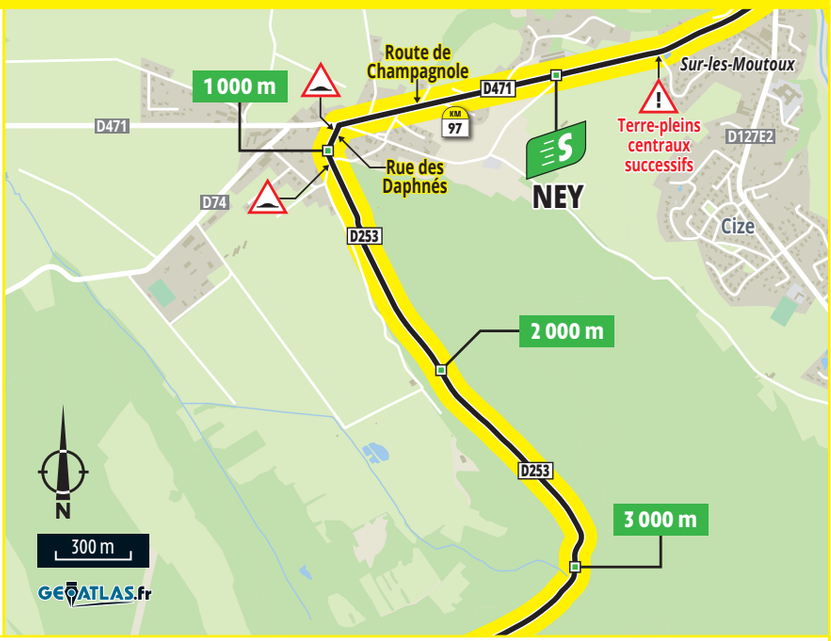

KM 97,7 • NEY

ITINÉRAIRE HORAIRE

KM		ÉTAPE 19		HORAIRES			
À parcourir	Parcourus			Caravane	47 km/h	45 km/h	43 km/h
			JURA (39)				
		VC	**MOIRANS-EN-MONTAGNE (VC-D470E-VC-D470E-D296)** DÉPART FICTIF	**11:15**	**13:15**	**13:15**	**13:15**
		D331	CRENANS (D296-D331)				
			CHARCHILLA (D331-D470)				
172.8	**0**	**D470**	**MOIRANS-EN-MONTAGNE** DÉPART RÉEL Km 0	**11:30**	**13:30**	**13:30**	**13:30**
169.8	3		MEUSSIA	11:34	13:34	13:34	13:34
167.5	5.3		COYRON	11:37	13:37	13:37	13:37
165.1	7.7		Pont de la Pyle-Lac de Vouglans	11:41	13:40	13:40	13:41
164.8	8		LA TOUR-DU-MEIX	11:41	13:40	13:41	13:41
164.4	8.4		Plage de Surchauffant (LA TOUR-DU-MEIX) (près)	11:42	13:41	13:41	13:42
163.8	9		Carrefour D470-D60	11:42	13:41	13:42	13:42
161.6	11.2	D60	Carrefour D60-D3	11:46	13:44	13:45	13:46
158.4	14.4	D3	Bellecin	11:50	13:48	13:49	13:50
154.9	17.9		ONOZ (D3-D60-D3)	11:55	13:53	13:54	13:55
149.1	**23.7**		**Côte du Bois de Lionge** 4	**12:03**	**14:00**	**14:01**	**14:03**
140.5	32.3		ARINTHOD (D3-D80)	12:15	14:11	14:13	14:15
136.9	35.9	D80	Agéa (VALZIN EN PETITE MONTAGNE) (près)	12:20	14:16	14:18	14:20
135.4	37.4		Légna (VALZIN EN PETITE MONTAGNE) (près)	12:22	14:18	14:20	14:22
133.6	39.2		Fétigny (VALZIN EN PETITE MONTAGNE)	12:25	14:20	14:22	14:25
131.6	41.2		La Villette	12:27	14:23	14:25	14:27
130.3	42.5		SARROGNA	12:29	14:24	14:27	14:29
124.6	48.2		Le Pont de Vaux (ÉCRILLE)	12:37	14:31	14:34	14:37
123.4	49.4		ORGELET (D80-D470)	12:39	14:33	14:36	14:39
120.6	52.2	D470	LA TOUR-DU-MEIX (D470-D49)	12:43	14:37	14:39	14:43
116.7	56.1	D49	Marsonnay (LARGILLAY-MARSONNAY) (près)	12:48	14:41	14:45	14:48
113.1	59.7		PONT-DE-POITTE (D49-D678-D151)	12:53	14:46	14:50	14:53
110.7	62.1	D151	MESNOIS (D151-VC-D151)	12:57	14:49	14:53	14:57
108.3	64.5		BLYE	13:00	14:52	14:56	15:00
102.8	70		CHÂTILLON (D151-D39)	13:08	14:59	15:03	15:08
97.6	75.2	D39	DOUCIER (D39-D27-D39)	13:15	15:06	15:10	15:15
95.1	77.7		Carrefour D39-D90	13:18	15:09	15:14	15:18
92.6	80.2	D90	FONTENU (près)	13:22	15:12	15:17	15:22
90.6	82.2		CHEVROTAINE (près) (D90-D74)	13:25	15:15	15:20	15:25
89.5	83.3	D74	SAFFLOZ	13:26	15:16	15:21	15:26
84.6	88.2		MONT-SUR-MONNET (D74-D40)	13:33	15:23	15:28	15:33
83.2	89.6	D40	Carrefour D40-D255	13:35	15:24	15:29	15:35
81.1	91.7	D255	LOULLE (D255-D253)	13:38	15:27	15:32	15:38
76.3	96.5	D253	NEY (D253-D471)	13:45	15:33	15:39	15:45
75.1	**97.7**	**D471**	**NEY** $	**13:46**	**15:35**	**15:40**	**15:46**
74.7	98.1		Sur-les-Moutoux	13:47	15:35	15:41	15:47
74.5	98.3		CHAMPAGNOLE (D471-VC-D5)	13:47	15:35	15:41	15:47
65.1	107.7	D5	CROTENAY (D5-D23)	14:00	15:47	15:54	16:00
60.1	112.7	D23	MONTROND	14:07	15:54	16:00	16:07
55.9	116.9		VALEMPOULIÈRES	14:13	15:59	16:06	16:13
50.2	122.6		Carrefour D23-D467	14:21	16:06	16:13	16:21
48.6	124.2	D467	PONT-D'HÉRY	14:23	16:08	16:15	16:23
45.6	127.2		Moutaine	14:27	16:12	16:20	16:27
44.7	128.1		Champagny (CHAUX-CHAMPAGNY)	14:29	16:13	16:21	16:29

DISTANCE DÉPART FICTIF DÉPART RÉEL

7,7 km

COLS OU CÔTES OU ARRIVÉE EN ALTITUDE

4 **km 23,7 - Côte du Bois de Lionge**
Montée de 1,9 km à 5,7 %

3 **km 144,7 - Côte d'Ivory**
Montée de 2,3 km à 5,9 %

RELAIS-ÉTAPE

Place Camille Prost
39300 Champagnole
Km 98,3

ITINÉRAIRE HORS COURSE

Point de sortie après 3,1 km sur l'itinéraire du défilé (carrefour D470-D27). Prendre à droite la D27 en direction de Meussia. À Clairvaux-les-Lacs, poursuivre sur la D678. Insertion sur le parcours de la course au carrefour D678-D49. Quitter le parcours de la course à hauteur du carrefour D678-D151 en continuant tout droit sur la D678 jusqu'à Nogna. Poursuivre sur la D4 et la D471 jusqu'à Lons-le-Saunier. Emprunter la rue de la Lieme, la rue de la Chanière, la rue Victor Puiseux, la rue du docteur Georges Camuset, la D1083E1, la D1083 puis la N83. À l'entrée de Poligny, à hauteur du carrefour N83-route de Lons, suivre le fléchage vers les différents parkings de regroupement, la permanence et le centre de presse.
Distance totale : 65 km

TDF23_LR_ET18_ET21_171_210_4COUV_7JUIN.indd 183 07/06/2023 10:15

ITINÉRAIRE HORAIRE

KM		ÉTAPE 19		HORAIRES			
À parcourir	Parcourus			Caravane	47 km/h	45 km/h	43 km/h
43.1	129.7		BRACON	14:31	16:15	16:23	16:31
42.7	130.1		SALINS-LES-BAINS (D467-D472-D105)	14:31	16:16	16:23	16:31
37.7	135.1	D105	Suziau	14:38	16:22	16:30	16:38
37.2	135.6		Les Granges Feuillet	14:39	16:23	16:31	16:39
36.4	136.4		MARNOZ (D105-VC-D271)	14:40	16:24	16:32	16:40
33.7	139.1	D271	PRETIN	14:44	16:28	16:35	16:44
30.5	142.3		Grands Vergers (BRACON) (D271-D94)	14:48	16:32	16:40	16:48
28.1	**144.7**	**D94**	**Côte d'Ivory** 3	**14:52**	**16:35**	**16:43**	**16:52**
26.1	146.7		Carrefour D94-D107	14:55	16:37	16:46	16:55
22.8	150	D107	MESNAY	14:59	16:41	16:50	16:59
21.8	151		ARBOIS (D107-D469)	15:01	16:43	16:51	17:01
17.4	**155.4**	**D469**	**Passage à niveau n°6**	**15:07**	**16:48**	**16:57**	**17:07**
14.3	158.5		VADANS (près) (D469-D9)	15:11	16:52	17:01	17:11
12.8	160	D9	ABERGEMENT-LE-GRAND	15:13	16:54	17:03	17:13
9.4	163.4		AUMONT (D9-D71-D905)	15:18	16:58	17:08	17:18
7.1	165.7	D905	MONTHOLIER	15:21	17:01	17:11	17:21
2.1	170.7		TOURMONT	15:28	17:08	17:18	17:28
0.2	172.6		POLIGNY (entrée)	15:31	17:10	17:20	17:31
0	**172.8**		**POLIGNY**	**15:31**	**17:10**	**17:20**	**17:31**

TDF23_LR_ET18_ET21_171_210_4COUV_7JUIN.indd 184 07/06/2023 10:15

DERNIERS KM DE L'ÉTAPE

y aller avec waze

PLAN DES DERNIERS KM

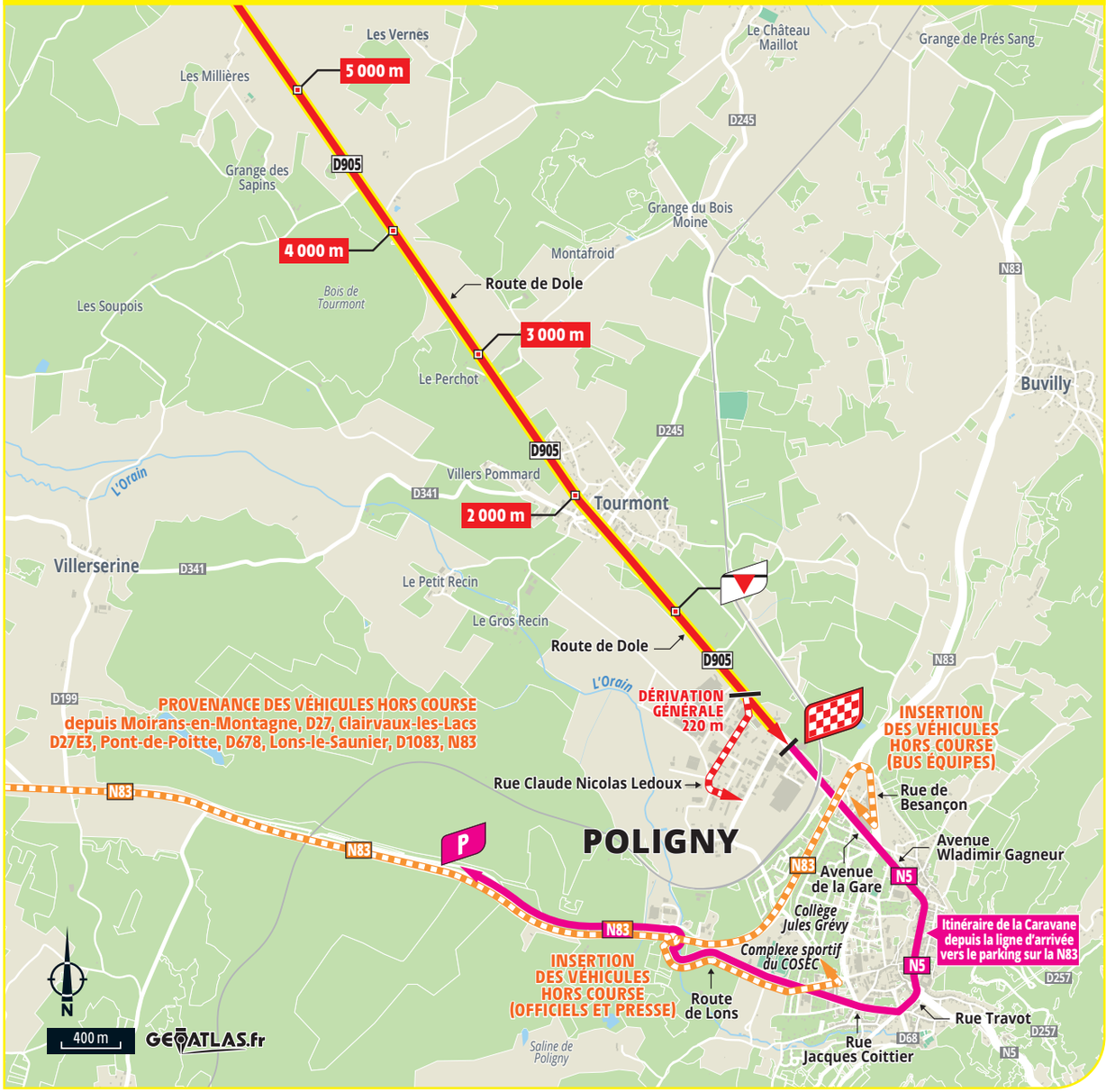

PROFIL DES DERNIERS KM



LIGNE D'ARRIVÉE

D905, à l'extrémité d'une ligne droite finale de 7 km
Largeur : 6,50 m

CENTRE DE PRESSE

Complexe sportif du COSEC
11, rue des Petites Marnes -39800 Poligny
Distance de l'arrivée : 1,5 km

ACCUEIL INVITÉS

18, rue Nicolas Appert -39800 Poligny
Ouverture : 13h45

STATION-SERVICE

Pas de station-service

TDF23_LR_ET18_ET21_171_210_4COUV_7JUIN.indd 185 07/06/2023 10:15

ARRIVÉE

PLAN D'ARRIVÉE

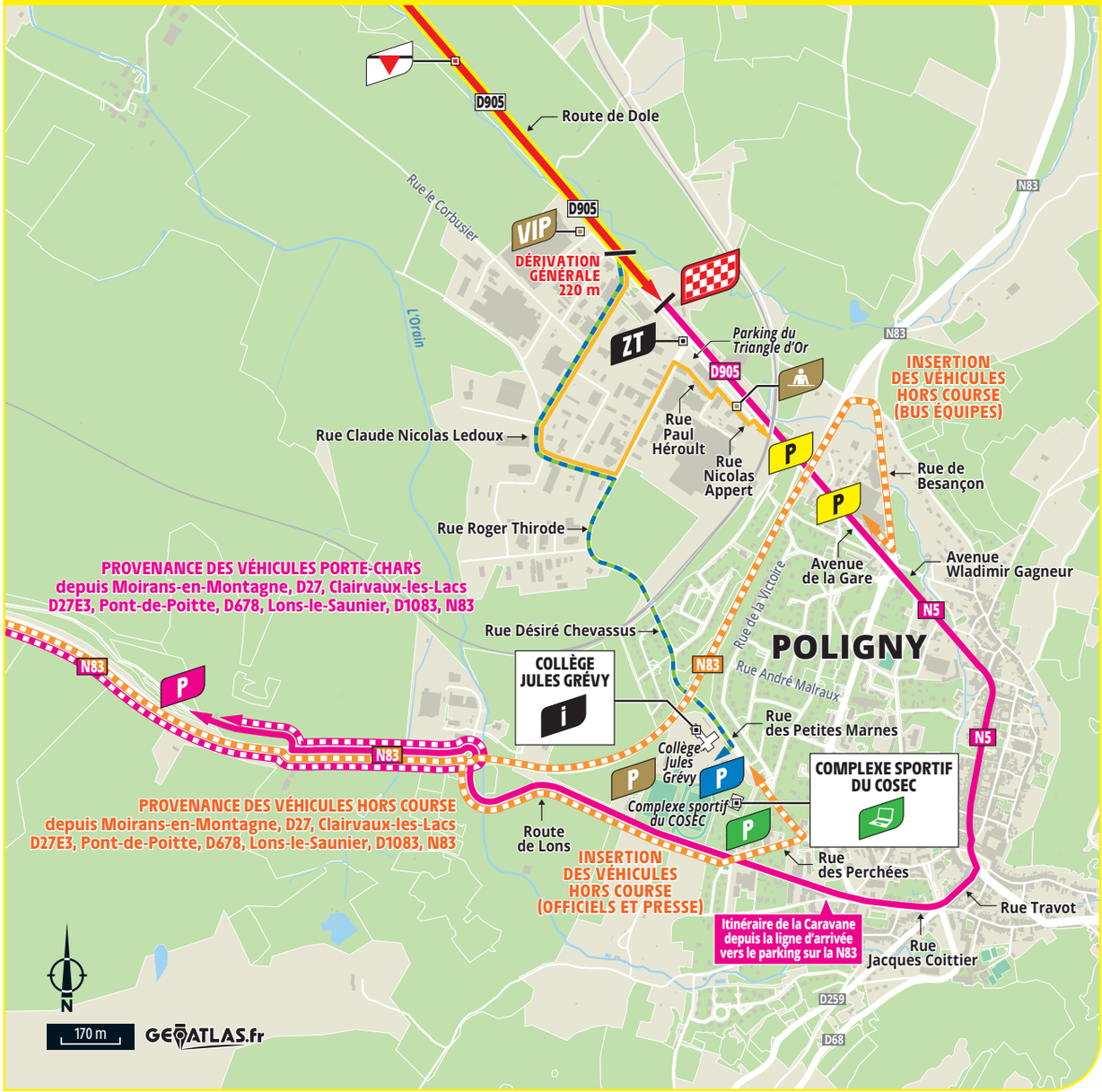

TDF23_LR_ET18_ET21_171_210_4COUV_7JUIN.indd 186 07/06/2023 10:15

ÉTAPE 20 | SAMEDI 22 JUILLET | 133,5 KM

BELFORT

VILLE À VÉLO 2021 TOUR DE FRANCE

Préfecture du Territoire de Belfort (90)
Habitants : 50 000 (Belfortains et Belfortaines)
belfort.fr

Tour de France : ville-étape pour la 32e fois. En 1912, c'est à Belfort qu'Eugène Christophe signe la première de ses trois victoires d'étape consécutives. Il terminera cette année-là deuxième du Tour derrière Odile Defraye. Mais surtout, en 1919, c'est lui qui aura l'honneur d'endosser le premier Maillot Jaune distinguant dès lors le leader du classement général.

- **À vélo :** 68 km de pistes cyclables, connexion avec l'EuroVélo 6 (Nantes › Budapest), piste pédagogique et d'apprentissage du vélo, programme Savoir rouler à vélo dans les écoles, 250 vélos en libre-service, mise à disposition de vélos pour les agents de la ville et de l'agglomération, prime pour l'achat d'un vélo à assistance électrique
- **À savoir :** Club Cycliste Belfort Miotte, Avenir Cycliste du Territoire de Belfort, ASM Belfort (football, National 2), Belfort Aire Urbaine Handball (Nationale 1) • *Sportifs :* Tifany Huot-Marchand (patinage de vitesse, short-track, gravement blessée en 2022, retour à la compétition fin 2023), Thomas Koenig (tir à l'arc) • *Événements :* Eurockéennes (festival de musique pop et rock), FIMU (Festival international de musique universitaire), Semi-marathon du Lion, Triathlon international
- **À voir :** citadelle de Vauban (XVIIe siècle), Lion de Belfort (XIXe siècle), sculpture d'Auguste Bartholdi, cathédrale Saint-Christophe (XVIIe siècle), musée des beaux-arts, musée d'art moderne
- **À table :** friture de carpe, fromage (munster), vins du Jura
- **À noter :** Territoire vélo, Ville active et sportive, Terre de Jeux 2024.
- **Signature :** *Belfort, mordu de sport !*

Lion de Belfort, Belfort ©Alexandre Baehr/Ville de Belfort

Musée d'art moderne, Belfort ©Philippe Martin donation Maurice Jardot

Grand Ballon ©Tristan Vuano

Luge d'été sur rail, Le Markstein ©Infra-Massif des Vosges

LE MARKSTEIN FELLERING

Station de tourisme de montagne du massif des Vosges dans le Haut-Rhin (68)
Située sur la commune de Fellering
Habitants : 1 650 (Felleringeois et Felleringeoises), 12 700 dans les 15 communes de la Communauté de communes de la Vallée de Saint-Amarin
lemarkstein.net • ccvsa.fr • hautes-vosges-alsace.fr

Tour de France : site-étape pour la 1re fois

- **À vélo :** nombreuses routes cyclables dans la vallée de Saint-Amarin, cols de la route des Crêtes, nouvelle route verte du Haag, 17 parcours VTT
- **À savoir :** domaine skiable de 48 km. Autres activités : ski de fond, raquettes, luge sur rail, parapente, tir à l'arc, VTT, randonnées pédestres (plus de 300 km de sentiers balisés) • *Sportif :* Clément Noël (ski alpin, médaille d'or en slalom aux Jeux Olympiques de 2022) • *Événements :* Trail du Markstein, Trail du Grand Ballon, Les Crêtes Vosgiennes (course à pied), ski et sorties en raquettes en nocturne
- **À voir :** Grand Ballon (1 424 m, point culminant du massif des Vosges), château de Wildenstein (vestiges du XIIIe siècle), parc de Wesserling, écomusée textile, musée Serret (histoire locale)
- **À table :** choucroute, collet fumé avec des roïgabrageldi (spécialité à base de pommes de terre, lardons et vin blanc), fleischschnacka (escargots de viande), fromages (tomme, munster), vins d'Alsace (gewurztraminer, riesling)
- **À noter :** labels Leading Quality Trails pour le GR5, Nordic France, Site Natura 2000

TDF23_LR_ET18_ET21_171_210_4COUV_7JUIN.indd 188 07/06/2023 10:15

ACCÈS ET DÉPART

PP0
Sortie n°12 Belfort Centre
sur l'A36 à 11 km du départ

y aller avec waze

ACCUEIL INVITÉS
Carrefour avenue du Maréchal Foch - pont des Arts
Ouverture : 10h00

VILLAGE DU TOUR DE FRANCE
Place de la Révolution Française
Ouverture : 10h30

CARAVANE PUBLICITAIRE
Parking : parking de la Maison du Peuple
Parking technique : place Albert Charles Meyer
Évacuation du parking : de 11h20 à 11h50
Passage sur la ligne de départ : de 11h30 à 12h00

COURSE
Rassemblement de départ : parking de l'Arsenal
Signature : 12h20 à 13h20
Appel : 13h25
Départ fictif : 13h30, rue de l'Ancien Théâtre
Départ réel : 13h45, sur la D5, soit à 6,6 km du lieu de rassemblement

ACCÈS AU DÉPART

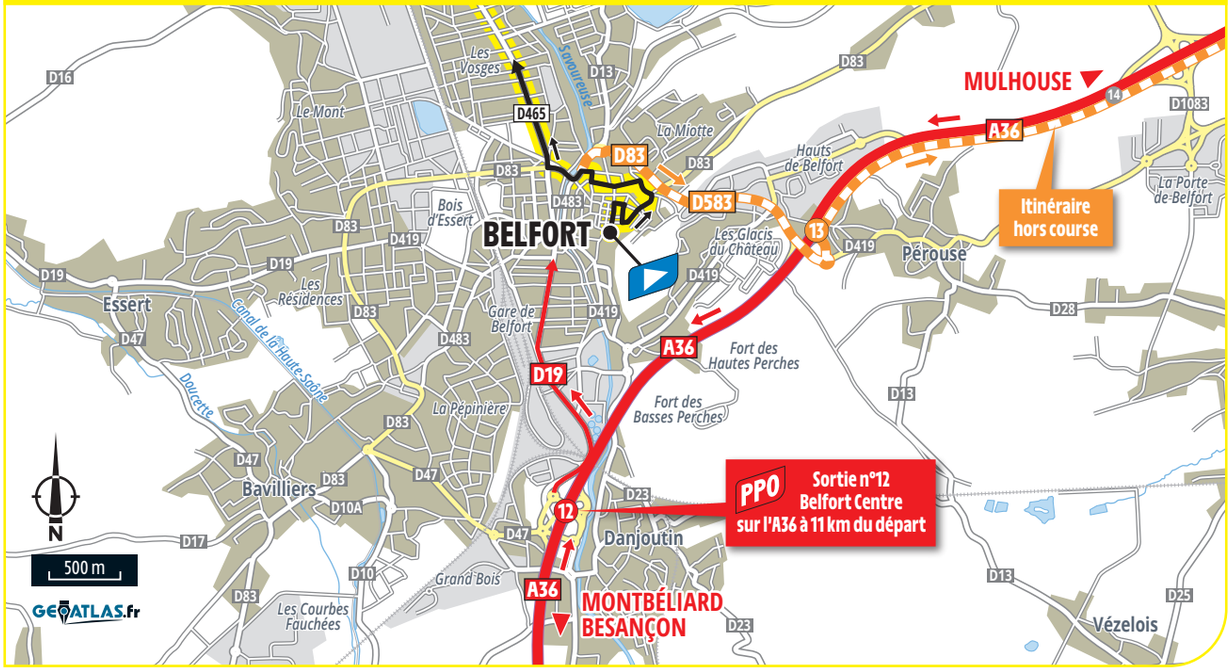

PLAN DE SITUATION

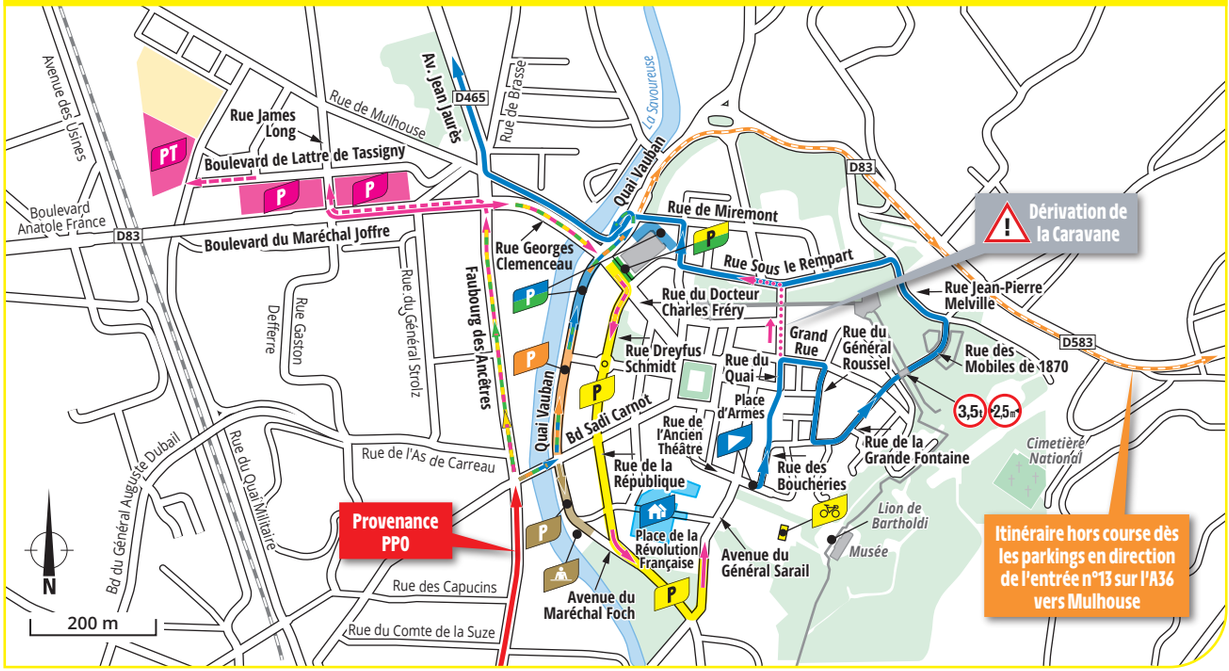

PROFILS ET PLAN

PROFIL DE L'ÉTAPE

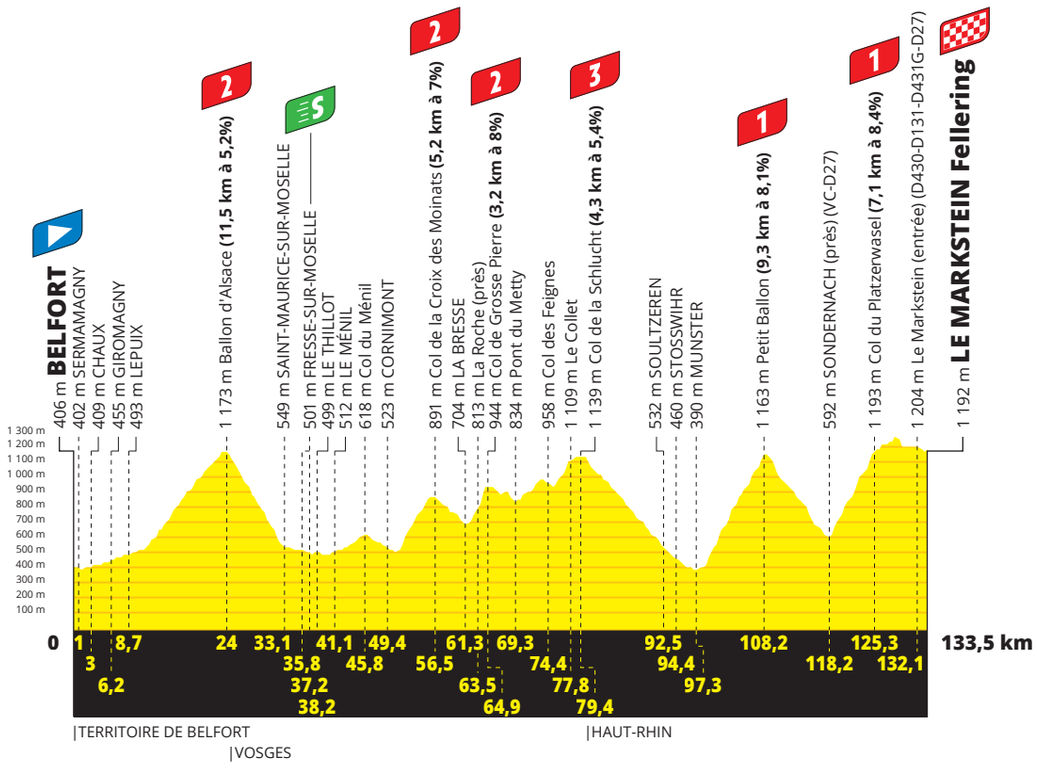

SPRINT INTERMÉDIAIRE • PROFIL ET PLAN

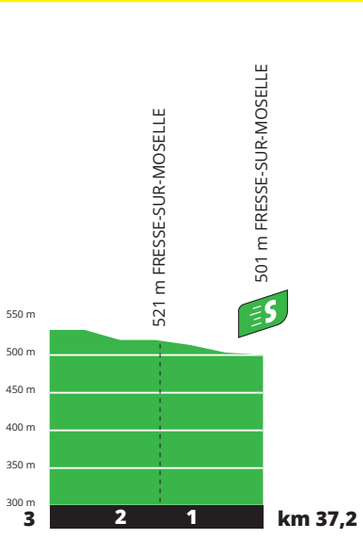

KM 37,2 • FRESSE-SUR-MOSELLE

TDF23_LR_ET18_ET21_171_210_4COUV_7JUIN.indd 190 07/06/2023 10:15

ITINÉRAIRE HORAIRE

KM		ÉTAPE 20		HORAIRES			
À parcourir	Parcourus			Caravane	42 km/h	40 km/h	38 km/h
TERRITOIRE DE BELFORT (90)							
		VC	**BELFORT (VC-D83-D465)** DÉPART FICTIF	11:30	13:30	13:30	13:30
		D465	VALDOIE (D465-D23-D5)				
133.5	**0**	**D5**	**BELFORT** DÉPART RÉEL Km 0	**11:45**	**13:45**	**13:45**	**13:45**
132.5	1		SERMAMAGNY (D5-D465)	11:47	13:46	13:46	13:47
130.5	3	D465	CHAUX	11:50	13:49	13:49	13:50
127.3	6.2		GIROMAGNY	11:55	13:54	13:54	13:55
127.2	6.3		Passage à niveau n°12	11:55	13:54	13:54	13:55
124.8	8.7		LEPUIX	11:59	13:57	13:58	13:59
121.5	12		Malvaux	12:04	14:02	14:03	14:04
119.5	14		La Goutte du Lys	12:07	14:05	14:06	14:07
118.5	15		Saut de la Truite	12:09	14:06	14:07	14:08
109.5	**24**		**Ballon d'Alsace (1 173 m)** 2	**12:23**	**14:17**	**14:18**	**14:20**
VOSGES (88)							
100.4	33.1		SAINT-MAURICE-SUR-MOSELLE (D465-N66)	12:37	14:29	14:31	14:33
97.7	35.8	N66	FRESSE-SUR-MOSELLE	12:41	14:33	14:35	14:37
96.3	**37.2**		**FRESSE-SUR-MOSELLE** =5	**12:44**	**14:34**	**14:37**	**14:39**
95.3	38.2		LE THILLOT (N66-D486)	12:45	14:36	14:38	14:41
92.4	41.1	D486	LE MÉNIL	12:50	14:40	14:42	14:45
87.7	45.8		Col du Ménil	12:57	14:46	14:49	14:52
85.9	47.6		Travexin	13:00	14:48	14:51	14:54
84.1	49.4		CORNIMONT (D486-VC)	13:03	14:51	14:54	14:57
77	**56.5**	**VC**	**Col de la Croix des Moinats (891 m) (VC-D34)** 2	**13:14**	**15:01**	**15:04**	**15:08**
74.8	58.7	D34	Le Raindé	13:18	15:04	15:07	15:12
73.1	60.4		Le Pré de l'Orme	13:20	15:06	15:10	15:14
72.2	61.3		LA BRESSE (D34-D486)	13:22	15:08	15:11	15:16
70.4	63.1	D486	Carrefour D486-VC	13:24	15:10	15:14	15:19
70	63.5	VC	La Roche (près)	13:25	15:11	15:15	15:19
68.6	**64.9**		**Col de Grosse Pierre (901 m)** 2	**13:27**	**15:13**	**15:17**	**15:21**
67.8	65.7		Col de Grosse Pierre (955 m) (près) (VC-D486)	13:29	15:14	15:18	15:23
66.7	66.8	D486	Carrefour D486-C13	13:30	15:15	15:20	15:24
65.8	67.7	C13	La Courbe	13:32	15:17	15:21	15:26
64.2	69.3		Pont du Metty (C13-D34 C)	13:34	15:19	15:23	15:28
63.8	69.7	D34 C	La Tenine	13:35	15:20	15:24	15:29
63.2	70.3		Lac de Lispach	13:36	15:20	15:25	15:30
60	73.5		Vallée de Chajoux-Lispach	13:41	15:25	15:30	15:35
59.1	74.4		Col des Feignes (D34 C-D34 D)	13:42	15:26	15:31	15:36
55.7	77.8	D34 D	Le Collet (XONRUPT-LONGEMER) (D34 D-D417)	13:48	15:31	15:36	15:42
54.1	**79.4**	**D417**	**Col de la Schlucht** 3	**13:50**	**15:33**	**15:39**	**15:44**
HAUT-RHIN (68)							
41	92.5		SOULTZEREN	14:11	15:46	15:51	15:57
39.1	94.4		STOSSWIHR	14:14	15:47	15:53	15:59
36.2	97.3		MUNSTER (D417-D10)	14:19	15:50	15:56	16:02
35.1	98.4	D10	LUTTENBACH-PRÈS-MUNSTER (D10-VC)	14:20	15:52	15:57	16:04
35	**98.5**	**VC**	**Passage à niveau n°44**	**14:20**	**15:52**	**15:57**	**16:04**
25.3	**108.2**		**Petit Ballon (1 163 m)** 1	**14:36**	**16:16**	**16:24**	**16:32**
15.3	118.2		SONDERNACH (près) (VC-D27)	14:52	16:25	16:33	16:42
8.2	**125.3**	**D27**	**Col du Platzerwasel (1 193 m)** 1	**15:03**	**16:35**	**16:44**	**16:54**
3.9	129.6		Carrefour D27-D430	15:10	16:53	17:04	17:16
1.4	132.1	D430	Le Markstein (ODEREN, FELLERING, RANSPACH) (entrée) (D430-D131-D431G-D27)	15:13	16:52	17:03	17:14
0	**133.5**	**D27**	**LE MARKSTEIN FELLERING**	**15:16**	**16:54**	**17:05**	**17:17**

DISTANCE DÉPART FICTIF DÉPART RÉEL

6,6 km

COLS OU CÔTES OU ARRIVÉE EN ALTITUDE

- 2 **km 24 - Ballon d'Alsace**
  Montée de 11,5 km à 5,2 %
- 2 **km 56,5**
  Col de la Croix des Moinats
  Montée de 5,2 km à 7 %
- 2 **km 64,9 - Col de Grosse Pierre**
  Montée de 3,2 km à 8 %
- 3 **km 79,4 - Col de la Schlucht**
  Montée de 4,3 km à 5,4 %
- 1 **km 108,2 - Petit Ballon**
  Montée de 9,3 km à 8,1 %
- 1 **km 125,3 - Col du Platzerwasel**
  Montée de 7,1 km à 8,4 %

RELAIS-ÉTAPE

Parking du col de la Schlucht
88230 Le Valtin
Km 79,4

ITINÉRAIRE HORS COURSE

Évacuation dès le parking hors course mais traversée de l'itinéraire défilé (carrefour D83-D483 après 1,5 km sur l'itinéraire défilé). Prendre la D83 la D583, la D419 puis quitter Belfort par l'A36 (entrée n°13). Quitter l'A36 par la sortie n°15 pour emprunter la D83 et continuer sur la N66 jusqu'à Fellering. Poursuivre sur la D13 B puis la D27 en direction du Markstein. Suivre le fléchage vers les différents parkings de regroupement.
Distance totale : 77 km

RESTRICTIONS CARAVANE

Km 56.5 et 64.9 - Col de la Croix des Moinats et Col de Grosse Pierre
Route étroite et à forts pourcentages. Dérivation des véhicules hors gabarit au km 51,1

Km 64.9
Dérivation de la Caravane dans le défilé

TDF23_LR_ET18_ET21_171_210_4COUV_7JUIN.indd 191 07/06/2023 10:15

PROFIL PARTICULIER

PETIT BALLON - LE MARKSTEIN

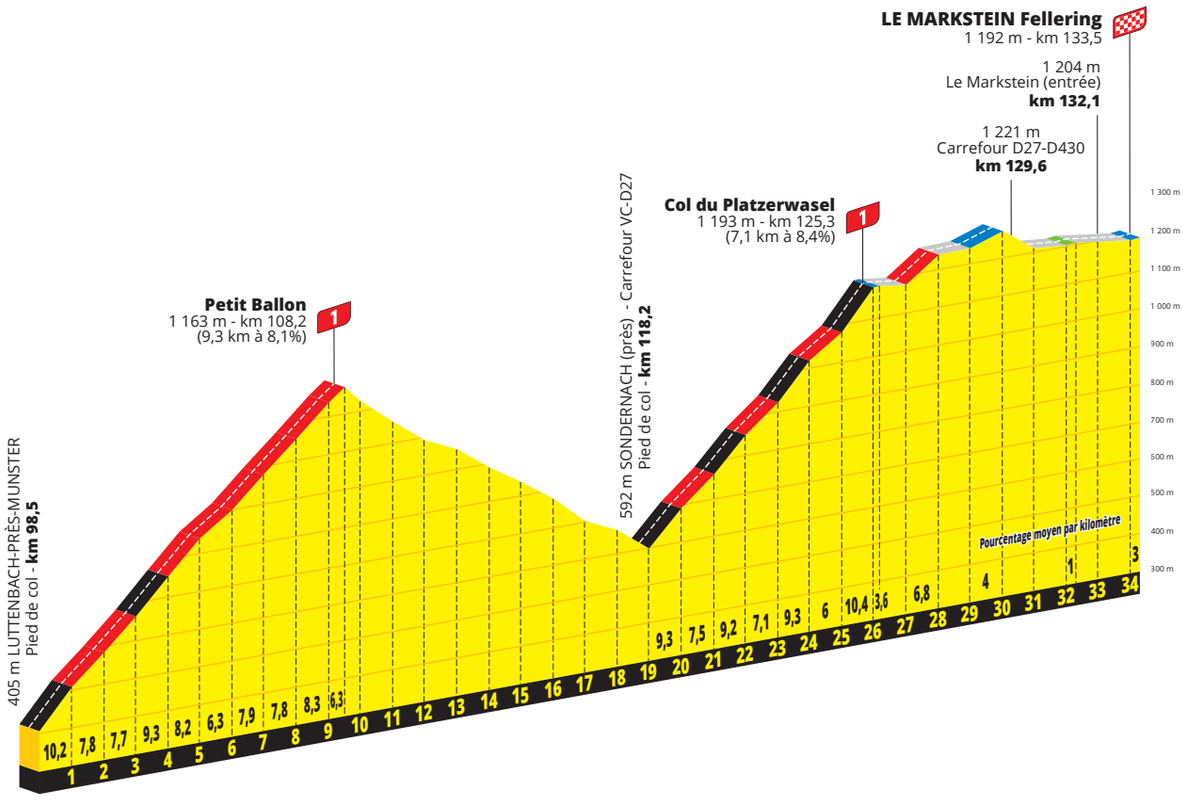

- de 0 à 2,9 %
- de 3 à 5,9 %
- de 6 à 8,9 %
- à partir de 9 %

TDF23_LR_ET18_ET21_171_210_4COUV_7JUIN.indd 192 07/06/2023 10:15

DERNIERS KM DE L'ÉTAPE

y aller avec waze

PLAN DES DERNIERS KM

LIGNE D'ARRIVÉE

D27 à l'extrémité d'une ligne droite finale de 170 m
Largeur : 6 m

CENTRE DE PRESSE

Chapiteau
68610 - Le Markstein
Distance de l'arrivée : 300 m

ACCUEIL INVITÉS

D27 fond de ligne
68610 - Le Markstein
Ouverture : 13h30

STATION-SERVICE

Pas de station-service

TDF23_LR_ET18_ET21_171_210_4COUV_7JUIN.indd 193 07/06/2023 10:15

ARRIVÉE

PLAN D'ARRIVÉE

TDF23_LR_ET18_ET21_171_210_4COUV_7JUIN.indd 194 07/06/2023 10:15

ÉVACUATION

PLAN D'ÉVACUATION

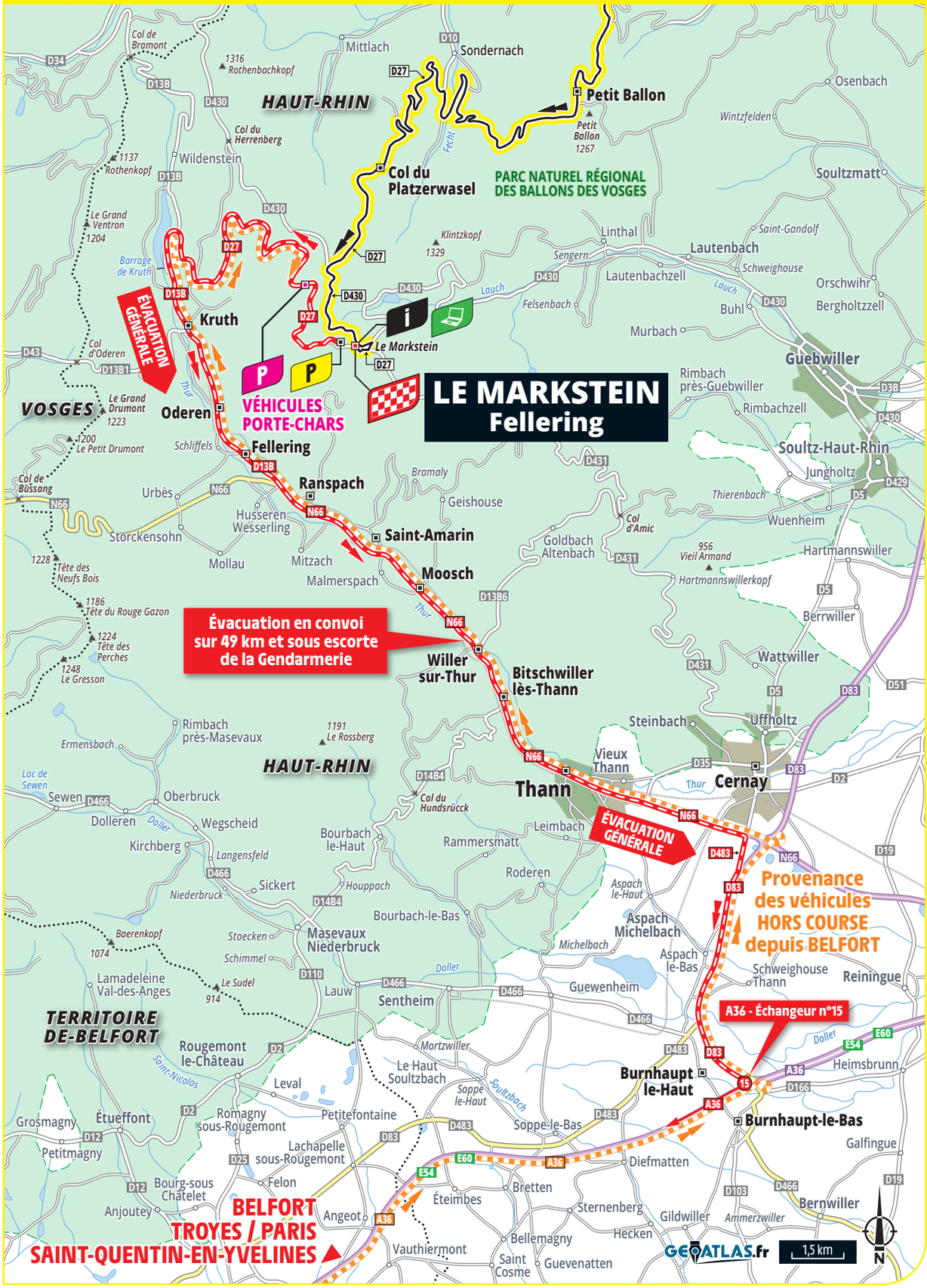

TDF23_LR_ET18_ET21_171_210_4COUV_7JUIN.indd 195 07/06/2023 10:15

TRANSFERT

PLAN DE TRANSFERT

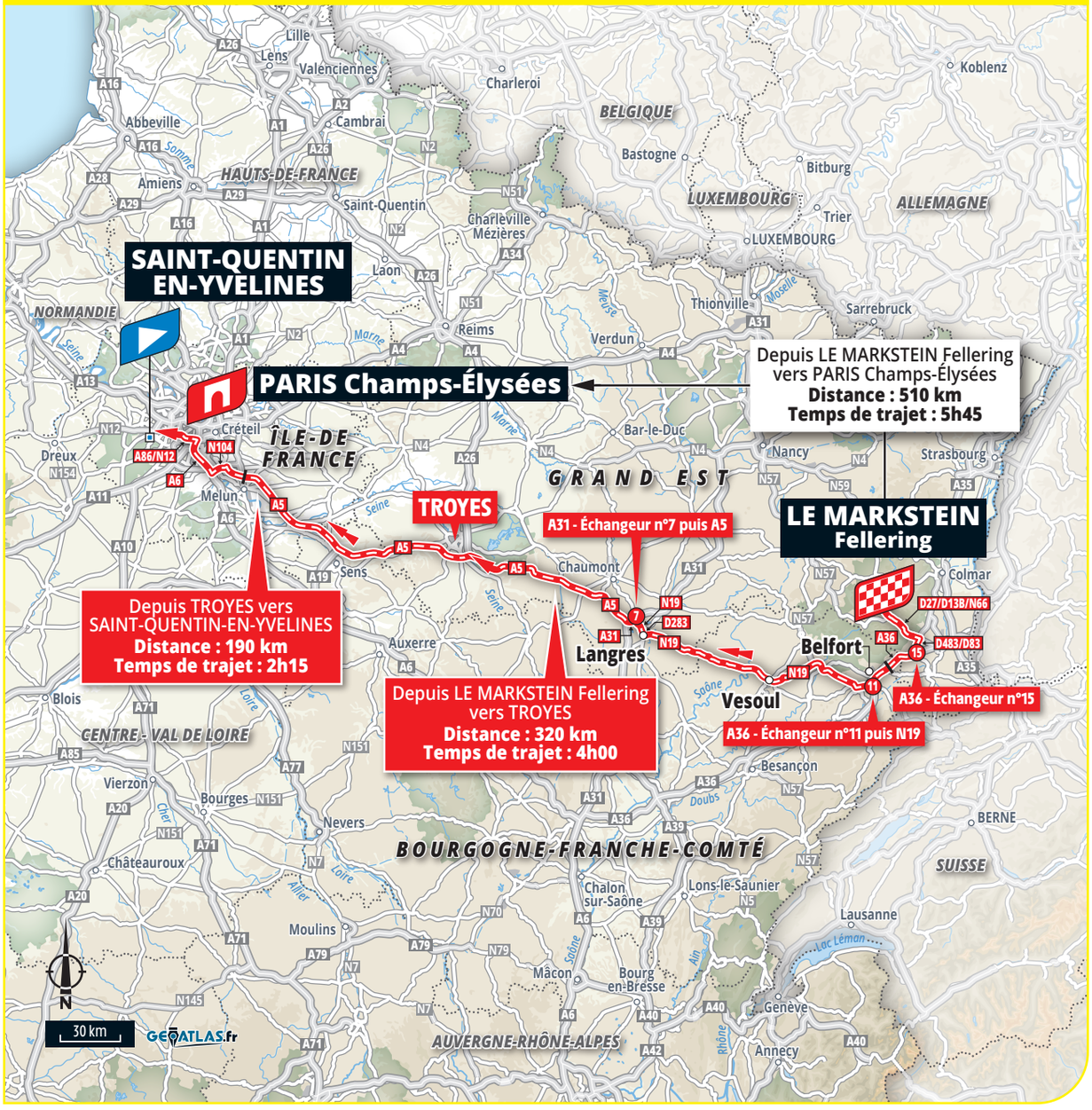

TDF23_LR_ET18_ET21_171_210_4COUV_7JUIN.indd 196 07/06/2023 10:15

ÉTAPE 21 | DIMANCHE 23 JUILLET | 115,1 KM

SAINT-QUENTIN-EN-YVELINES

Communauté d'agglomération de 12 communes des Yvelines (78)
Habitants : 229 000 dans l'agglomération (Saint-Quentinois et Saint-Quentinoises), 1 450 000 dans les Yvelines
saint-quentin-en-yvelines.fr · yvelines.fr

Tour de France : site-étape pour la 2e fois. En 1986, le contre la montre par équipe disputé lors de la deuxième étape entre Meudon et Saint-Quentin-en-Yvelines, est dominé par la formation Système U emmenée par Laurent Fignon. Déjà vainqueur du prologue, Thierry Marie récupère le Maillot Jaune abandonné l'espace d'une journée au Canadien Alex Stieda.

- **À vélo :** les Yvelines connectées à trois Véloroutes d'Europe (l'Avenue Verte London-Paris, la Véloscénie reliant Paris au Mont Saint-Michel et La Seine à Vélo) sont une terre de slow tourisme naturelle. Plus de 1 000 km de pistes cyclables dans le département
- **À savoir :** 390 000 licenciés, tous sports confondus dans le département. Lors des Jeux Olympiques et Paralympiques de Paris 2024, il y aura cinq sites olympiques dans les Yvelines dont trois pour les épreuves de cyclisme : les courses sur route dans la vallée de Chevreuse, le VTT et le BMX Race sur la colline d'Élancourt, le cyclisme sur piste et le paracyclisme sur piste au Vélodrome National de Saint-Quentin-en-Yvelines. Le pentathlon moderne et les sports équestres se dérouleront au château de Versailles et le golf au Golf National de Saint- Quentin-en-Yvelines
- **À voir :** château de Versailles, château de Rambouillet, château de Saint-Germain-en-Laye
- **À table :** produits laitiers et chocolatiers, biscuiterie, miellerie, bières artisanales, vignobles
- **À noter :** labels Terre de Sport, Terre de Vélo, Terre de Jeux, UCI Bike Cities

Vélodrome National, Saint-Quentin-en-Yvelines ©Christan Laute/SQY

Vélodrome National, Saint-Quentin-en-Yvelines ©Christan Laute/SQY

Carrousel du Louvre, Paris ©Getty Images

Fontaine Saint-Michel, Paris ©Grego Bagel/Getty Images

PARIS CHAMPS-ÉLYSÉES

VILLE À VÉLO 2023 TOUR DE FRANCE

Capitale de la France et chef-lieu de la Région Île-de-France
Commune-département et Préfecture (75)
Habitants : 2 250 000 (Parisiens et Parisiennes)
paris.fr

Tour de France : ville-arrivée traditionnelle du Tour de France. 49e arrivée sur les Champs-Élysées. En 2022, Jesper Philipsen, déjà vainqueur une semaine plus tôt à Carcassonne, connaît le moment de félicité absolue pour un sprinteur : gagner sur les Champs-Élysées. *« Je n'arrive pas à y croire. C'est un rêve de gosse qui se réalise »*, dira-t-il après l'arrivée.

- **À vélo :** plus de 1 000 km de pistes cyclables, Vélib' Métropole, location de vélos en libre-service (19 000 vélos et vélos à assistance électrique)
- **À savoir :** ville la plus visitée au monde (environ 30 millions de touristes par an avant la pandémie de Covid-19) • *Sport :* Paris Saint-Germain (football, Ligue 1, 11 titres de champion de France, record national, équipe féminine Division 1), Paris Saint-Germain (handball, championnat de France), Stade Français Paris (rugby, Top 14) • *Événements :* Marathon de Paris, Internationaux de France de tennis (tournoi de Roland-Garros), Jeux Olympiques et Paralympiques en 2024
- **À voir :** plus de 2 000 monuments dont Tour Eiffel, Arc de Triomphe, cathédrale Notre-Dame (en restauration depuis l'incendie de 2019), musée du Louvre, 3 opéras, plus de 200 théâtres et cabarets
- **À table :** baguette de pain, croque-monsieur, Paris-Brest et Saint-Honoré (gâteaux), macarons sont des créations parisiennes
- **À noter :** rives de la Seine inscrites au patrimoine mondial de l'UNESCO.
- **Devise :** *Fluctuat nec mergitur (Il est battu par les flots mais ne sombre pas)*

TDF23_LR_ET18_ET21_171_210_4COUV_7JUIN.indd 197 07/06/2023 10:15

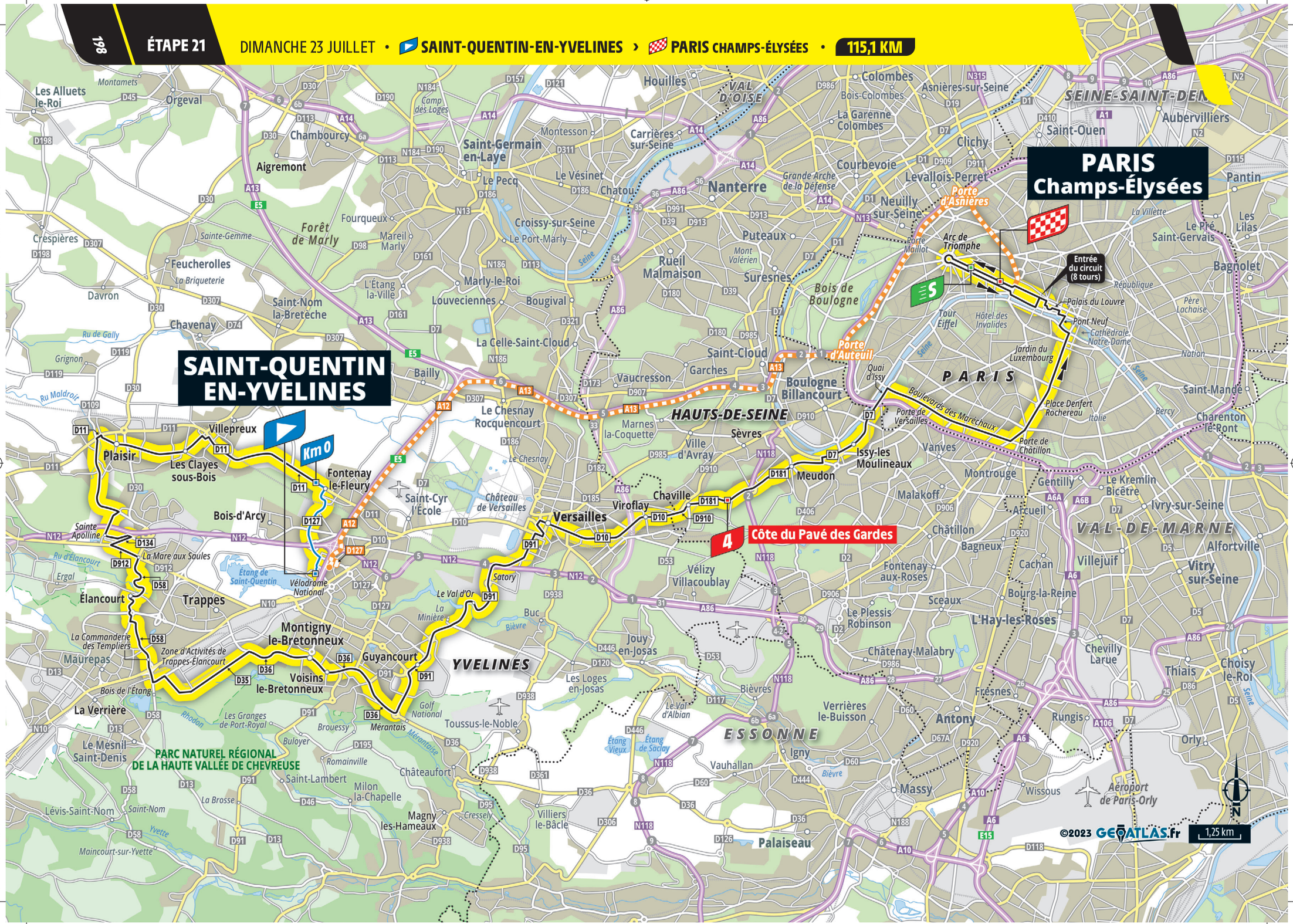

TDF23_LR_ET18_ET21_171_210_4COUV_7JUIN.indd 198 07/06/2023 10:15

ACCÈS ET DÉPART

PPO
Sortie n°6 sur la N12
(en provenance de l'A86)
soit à 3,5 km du départ

y aller avec waze

ACCUEIL INVITÉS

Avenue du Passage du Lac et rue des Colverts
à Montigny-le-Bretonneux
Ouverture : 13h00

VILLAGE DU TOUR DE FRANCE

Aire multifonctionnelle
Ouverture : 13h30

CARAVANE PUBLICITAIRE

Parking : avenue du Centre à Guyancourt depuis l'avenue Gustave Eiffel, place Georges Pompidou (côté droit) et avenue du Passage du Lac
Parking technique : avenue du Centre à Guyancourt
Évacuation du parking : de 14h10 à 14h40
Passage sur la ligne de départ : de 14h20 à 14h50

COURSE

Rassemblement de départ : Vélodrome National
Signature : de 15h10 à 16h10
Appel : 16h20
Départ fictif : 16h30, rue Laurent Fignon
Départ réel : 16h40 sur la D11, après la sortie de Fontenay-le-Fleury, soit à 3 km du lieu de rassemblement

ACCÈS AU DÉPART

STATION-SERVICE

TotalEnergies
4, boulevard Henri Barbusse
78210 Saint-Cyr-l'École
Tél. : +33(0) 1 30 07 06 00
Horaires : de 9h00 à 14h00

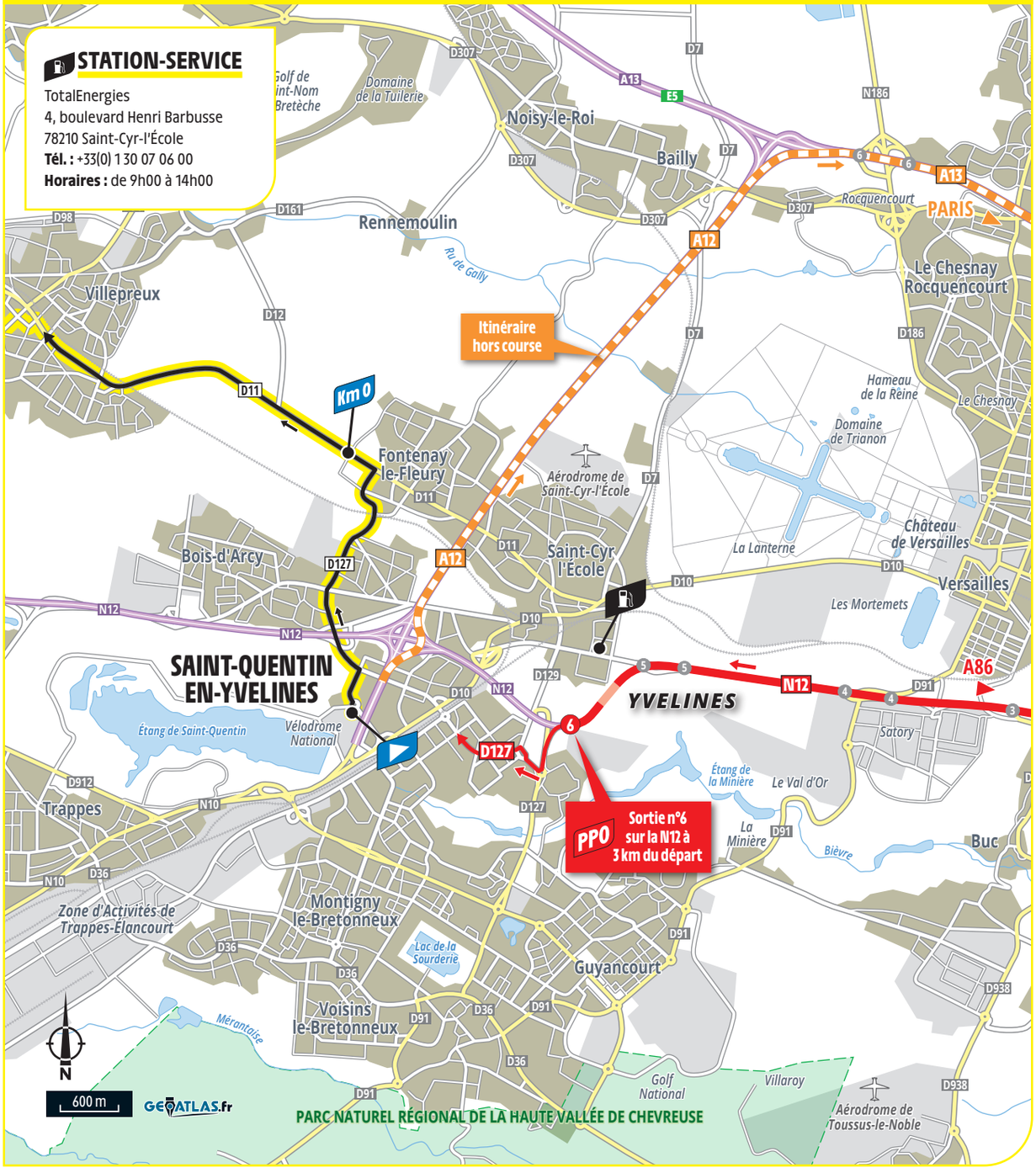

DÉPART

PLAN DE SITUATION

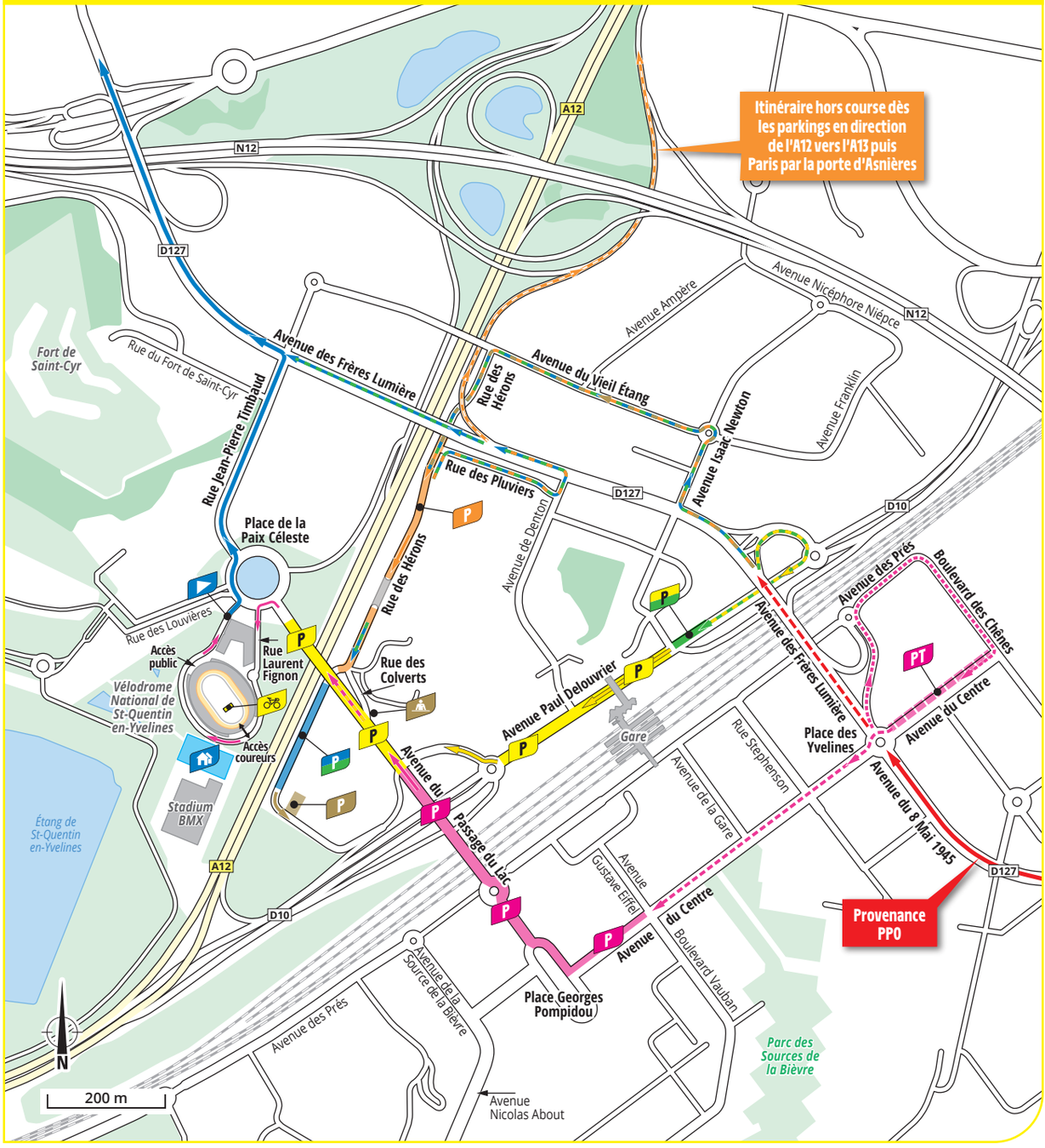

TDF23_LR_ET18_ET21_171_210_4COUV_7JUIN.indd 200 07/06/2023 10:15

PROFILS ET PLAN

PROFIL DE L'ÉTAPE

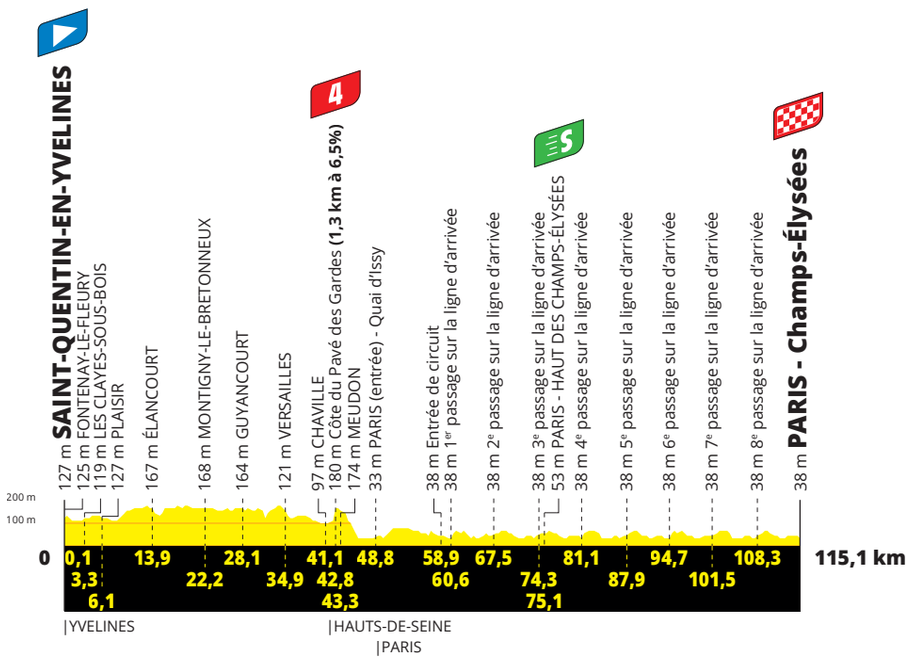

SPRINT INTERMÉDIAIRE : PROFIL



KM 75,1 - PARIS - Haut des Champs-Élysées (3e passage)

TDF23_LR_ET18_ET21_171_210_4COUV_7JUIN.indd 201 07/06/2023 10:15

ITINÉRAIRE HORAIRE

KM		ÉTAPE 21		HORAIRES			
À parcourir	Parcourus			Caravane	41 km/h	39 km/h	37 km/h
			YVELINES (78)				
		VC	**SAINT-QUENTIN-EN-YVELINES (VC-D127)** DÉPART FICTIF	**14:30**	**16:30**	**16:30**	**16:30**
		D127	BOIS-D'ARCY				
			FONTENAY-LE-FLEURY (D127-D11)				
115.1	**0**	**D11**	**SAINT-QUENTIN-EN-YVELINES** DÉPART RÉEL Km 0	**14:40**	**16:40**	**16:40**	**16:40**
112.5	2.6		VILLEPREUX	14:44	16:44	16:44	16:44
111.8	3.3		LES CLAYES-SOUS-BOIS (D11-VC)	14:45	16:45	16:45	16:45
109	6.1	VC	PLAISIR (VC-D11-VC)	14:50	16:49	16:49	16:50
104.1	11		Sainte-Apolline (VC-D134-D912)	14:58	16:56	16:57	16:58
101.6	13.5	D912	La Mare aux Saules (D912-D58)	15:02	17:00	17:01	17:02
101.2	13.9	D58	ÉLANCOURT	15:03	17:00	17:01	17:03
97.2	17.9		La Commanderie des Templiers	15:09	17:06	17:07	17:09
96.6	18.5		Bois de l'Étang (LA VERRIÈRE) (près) (D58-VC)	15:10	17:07	17:08	17:10
96.4	18.7	VC	Zone d'Activités de Trappes-Élancourt (ÉLANCOURT, TRAPPES) (VC-D35-D36)	15:10	17:07	17:09	17:10
92.9	22.2	D36	MONTIGNY-LE-BRETONNEUX	15:16	17:12	17:14	17:16
90	25.1		VOISINS-LE-BRETONNEUX	15:21	17:17	17:19	17:21
87.7	27.4		Carrefour D36-VC	15:24	17:20	17:22	17:24
87	28.1	VC	GUYANCOURT (VC-D91)	15:25	17:21	17:23	17:25
83.9	31.2	D91	Le Val d'Or	15:31	17:26	17:28	17:31
80.2	34.9		VERSAILLES (D91-D10-VC-D186-D10)	15:37	17:31	17:34	17:37
75.9	39.2	D10	VIROFLAY	15:43	17:37	17:40	17:43
			HAUTS-DE-SEINE (92)				
74	41.1	D910	CHAVILLE (D910-D181)	15:46	17:40	17:43	17:46
72.3	**42.8**	**D181**	**Côte du Pavé des Gardes** 4	**15:49**	**17:43**	**17:46**	**17:49**
72.2	42.9		SÈVRES (près)	15:49	17:43	17:46	17:49
71.8	43.3		MEUDON (D181-D989)	15:50	17:43	17:47	17:50
71.5	43.6	D989	ISSY-LES-MOULINEAUX (D989-D7)	15:51	17:44	17:47	17:51
			PARIS (75)				
66.3	48.8		PARIS (entrée) - Quai d'Issy	15:59	17:51	17:55	17:59
65.3	49.8		Porte de Sèvres	16:01	17:53	17:56	18:01
65.3	**49.8**		**Passage à niveau : tramway**	**16:01**	**17:53**	**17:56**	**18:01**
64.6	50.5		Porte de Versailles	16:02	17:54	17:58	18:02
64.1	51		Porte de la Plaine	16:03	17:55	17:58	18:03
63.4	51.7		Porte Brancion	16:04	17:56	17:59	18:04
63.1	52		Porte de Vanves	16:04	17:56	18:00	18:04
62	**53.1**		**Passage à niveau : tramway**	**16:06**	**17:58**	**18:02**	**18:06**
62	53.1		Porte de Châtillon	16:06	17:58	18:02	18:06
60.6	54.5		Place Denfert-Rochereau	16:08	18:00	18:04	18:08
60.1	55		Port Royal	16:09	18:00	18:05	18:09
59.4	55.7		Jardin du Luxembourg - Sénat	16:10	18:01	18:06	18:10
58.6	56.5		Place Saint-Michel	16:12	18:03	18:07	18:12
58.2	56.9		Pont Neuf	16:12	18:03	18:08	18:12
57.1	58		Palais du Louvre	16:14	18:05	18:09	18:14
56.2	58.9		Entrée sur le circuit final	16:15	18:06	18:11	18:15
54.5	60.6		1er passage sur la ligne d'arrivée	16:18	18:09	18:13	18:18
47.6	67.5		2e passage sur la ligne d'arrivée		18:19	18:24	18:29
40.8	74.3		3e passage sur la ligne d'arrivée		18:29	18:34	18:40
40	**75.1**		**PARIS - Haut des Champs-Élysées (3e passage)**		**18:30**	**18:35**	**18:40**
34	81.1		4e passage sur la ligne d'arrivée		18:39	18:45	18:51
27.2	87.9		5e passage sur la ligne d'arrivée		18:49	18:55	19:02
20.4	94.7		6e passage sur la ligne d'arrivée		18:59	19:06	19:13
13.6	101.5		7e passage sur la ligne d'arrivée		19:08	19:16	19:25
6.8	108.3		8e passage sur la ligne d'arrivée		19:18	19:27	19:36
0	**115.1**		**PARIS - CHAMPS-ÉLYSÉES**		**19:28**	**19:37**	**19:47**

DISTANCE DÉPART FICTIF DÉPART RÉEL

3 km

COLS OU CÔTES OU ARRIVÉE EN ALTITUDE

4 **km 42,8- Côte du Pavé des Gardes**
Montée de 1,3 km à 6,5%

ITINÉRAIRE HORS COURSE

Évacuation dès le parking hors course (pas d'emprunt du parcours). Quitter Saint-Quentin-en-Yvelines par la rue des Hérons, la rue des Pluviers, la D217 puis prendre l'A12 en direction de Paris. À hauteur de Bailly, poursuivre sur l'A13 en direction de Paris. À l'approche de Paris, continuer sur le boulevard périphérique nord en direction de Lille. Quitter le périphérique par la sortie « Porte d'Asnières » et poursuivre sur l'avenue de la Porte d'Asnières, le boulevard Malesherbes et la rue Royale.
Distance totale : 30 km

RESTRICTION TOUS VÉHICULES HORS DIRECTION DE COURSE

Km 57,9 - PARIS, Palais du Louvre
Dérivation de tous les véhicules sauf ceux de la Direction de course

TDF23_LR_ET18_ET21_171_210_4COUV_7JUIN.indd 202 07/06/2023 10:15

DERNIERS KM DE L'ÉTAPE

y aller avec waze

PLAN DES DERNIERS KM

PROFIL DU CIRCUIT FINAL

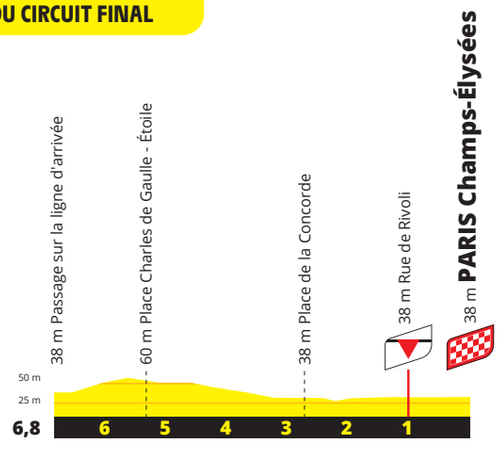

LIGNE D'ARRIVÉE

Avenue des Champs-Élysées, à l'extrémité d'une ligne droite finale de 700 m et à l'issue de 8 tours d'un circuit de 6,8 km
Largeur : 8 m

CENTRE DE PRESSE

Pavillon Gabriel
5, rue Gabriel - 75008 Paris
Distance de l'arrivée : sur place

ACCUEIL INVITÉS

1. Place de la Madeleine
2. Pont des Invalides
3. Angle avenue Matignon - avenue Gabriel

Ouverture : 12h30

TDF23_LR_ET18_ET21_171_210_4COUV_7JUIN.indd 203 07/06/2023 10:15

ARRIVÉE

PLAN D'ARRIVÉE

TDF23_LR_ET18_ET21_171_210_4COUV_7JUIN.indd 204 07/06/2023 10:15

©A.S.O. - Charly Lopez

TDF23_LR_ET18_ET21_171_210_4COUV_7JUIN.indd 205 07/06/2023 10:15

COMMENT SUIVRE LE TOUR

EN TV

Diffusion dans **190** pays

100 chaînes dont **60** en direct

Diffuseurs officiels

france.tv — Diffuseur hôte

EUROSPORT

Toutes les étapes diffusées en INTÉGRALITÉ

EN DIGITAL

EN DIRECT SUR

france.tv

DÉPÊCHES, RÉSULTATS,
CLASSEMENTS EN DIRECT MINUTE PAR MINUTE

letour.fr

RÉSEAUX SOCIAUX

@LeTour #TDF2023

Application officielle du Tour de France 2023
presented by Škoda
disponible sur l'Apple Store et Google Play

Télécharger dans l'App Store

DISPONIBLE SUR Google Play

4 langues

@radiotour_fr **@letour_de** **@radiotour_en / @letour_uk**

@letour_jpn **@letour_col** **@radiotour_es / @letour_es**

Découvrez **les chaînes** du Tour de France

@tourdefrance **@letourdefrance**

Suivre les statistiques sur @letourdata

TDF23_LR_ET18_ET21_171_210_4COUV_7JUIN.indd 206 07/06/2023 10:15

DIFFUSION TV - UN ÉVÉNEMENT PLANÉTAIRE

FRANCE TÉLÉVISIONS

LE DIRECT

Toutes les étapes retransmises en intégralité sur France 2 et France 3 en fonction des horaires ci-dessous :

ÉTAPE 1 **samedi 1er juillet**
France 2 à partir de 12h00
puis France 3 à 12h55
et retour sur France 2 à 15h00

ÉTAPE 2 **dimanche 2 juillet**
France 2 à partir de 12h00
puis France 3 à 12h55
et retour sur France 2 à 15h00

ÉTAPE 3 **lundi 3 juillet**
France 3 à partir de 12h55
puis France 2 à 15h00

ÉTAPE 4 **mardi 4 juillet**
France 3 à partir de 12h55
puis France 2 à 15h00

ÉTAPE 5 **mercredi 5 juillet**
France 3 à 12h55
puis France 2 à 15h00

ÉTAPE 6 **jeudi 6 juillet**
France 3 à 12h55
puis France 2 à 15h00

ÉTAPE 7 **vendredi 7 juillet**
France 3 à 12h55
puis France 2 à 15h00

ÉTAPE 8 **samedi 8 juillet**
France 2 à partir de 11h55
puis France 3 à 12h55
et retour sur France 2 à 15h00

ÉTAPE 9 **dimanche 9 juillet**
France 3 à 12h55
puis France 2 à 15h00

ÉTAPE 10 **mardi 11 juillet**
France 3 à 12h55
puis France 2 à 15h00

ÉTAPE 11 **mercredi 12 juillet**
France 3 à 12h55
puis France 2 à 15h00

ÉTAPE 12 **jeudi 13 juillet**
France 3 à 12h55
puis France 2 à 15h00

ÉTAPE 13 **vendredi 14 juillet**
France 3 à 13h25
puis France 2 à 15h00

ÉTAPE 14 **samedi 15 juillet**
France 3 à 12h55
puis France 2 à 15h00

ÉTAPE 15 **dimanche 16 juillet**
France 3 à 12h55
puis France 2 à 15h00

ÉTAPE 16 **mardi 18 juillet**
France 3 à 12h55
puis France 2 à 15h00

ÉTAPE 17 **mercredi 19 juillet**
France 2 à partir de 12h00
puis France 3 à 12h55
et retour sur France 2 à 15h00

ÉTAPE 18 **jeudi 20 juillet**
France 3 à 12h55
puis France 2 à 15h00

ÉTAPE 19 **vendredi 21 juillet**
France 3 à 12h55
puis France 2 à 15h00

ÉTAPE 20 **samedi 22 juillet**
France 3 à 13h25
puis France 2 à 15h00

ÉTAPE 21 **dimanche 23 juillet**
France 2 à partir de 16h05

LES ÉMISSIONS

- **Vélo Club** chaque jour après le direct de l'étape sur France 2 jusqu'à 18h30 et jusqu'à 19h00 les dimanches 9 et 16 juillet (sauf les jours de repos et la dernière étape)
- **TLS Spécial Tour** chaque soir sur France 3 après Tout le Sport entre 20h00 et 21h00 (horaires à confirmer), sauf les dimanches et jours de repos
- **Image du jour** chaque soir sur France 2 à 20h40
- **Stade 2 spécial Tour de France** sur France 3 le 2 juillet, le 9 juillet (au pied du puy de Dôme), le 16 juillet et le 23 juillet depuis les Champs-Élysées de 20h05 à 21h00

LA DIFFUSION INTERNATIONALE

EUROPE

- **Direct et résumé**
  Allemagne (ARD)
  Belgique (RTBF, VRT)
  Danemark (TV2)
  Espagne (RTVE, Teledeporte, EITB)
  Irlande (TG4)
  Italie (RAI, RAI Sport)
  Luxembourg (RTL)
  Norvège (TV2)
  Pays-Bas (NOS)
  Pays de Galles (S4C)
  Portugal (RTP)
  République tchèque (Česká televize)
  Royaume-Uni (ITV)
  Slovaquie (RTVS)
  Slovénie (RTV Slovenija)
  Suisse (SRG-SSR)

PAN-EUROPE

- **Direct et résumé**
  Eurosport / GCN
  (54 territoires)

PAN-AFRIQUE SUBSAHARIENNE

- **Direct et résumé**
  SuperSport (52 territoires)
  TV5 Monde

PAN-AFRIQUE DU NORD ET MOYEN-ORIENT

- **Direct et résumé**
  beIN Sports (23 territoires)
  TV5 Monde

AMÉRIQUES

- **Direct et résumé**
  Canada (FloBikes)
  Colombie (Caracol TV)
  États-Unis (NBC, USA, Network, Peacock)
- **Résumé uniquement**
  El Salvador (TCS)
  Équateur (Teleamazonas)
  États-Unis (TV5 Monde)

PAN-AMÉRIQUE LATINE

- **Direct et résumé**
  ESPN (48 territoires)
  TV5 Monde
- **Résumé uniquement**
  DirecTV Sports (35 territoires)
  Claro Sports (17 territoires)

ASIE ET OCÉANIE

- **Direct et résumé**
  Australie (SBS)
  Chine (CCTV, Zhibo.tv)
  Japon (J Sports)
  Nouvelle-Zélande (Sky Sport)
- **Résumé uniquement**
  Australie et Japon (GCN)

PAN-ASIE ET SOUS-CONTINENT INDIEN

- **Direct et résumé**
  Eurosport
  Asia Pacific / GCN

NEWS MONDE

France 24

AGENCES NEWS

AFPTV Sport
Eurovision
Reuters
SNTV

TDF23_LR_ET18_ET21_171_210_4COUV_7JUIN.indd 207 07/06/2023 10:15

HÔPITAUX

VILLE	ÉTABLISSEMENT	ADRESSE	TÉLÉPHONE
	ÉTAPE 1 BILBAO › BILBAO		
Bilbao	Basurtuko Unibertsitate Erietxa	Montevideo etorbidea, 18	+34 944 00 60 00
Galdakao	Galdácano Hospital	Labeaga auzoa	+34 944 00 70 00
Gernika	Hospital de Gernika-Lumo	Aita Luis Villasante errepidea, 8- 10	+34 946 27 40 00
Urduliz	Urdulizko Ospitalea	Goieta kalea, 32	+34 946 13 48 00
Barakaldo	Gurutzetako Unibertsitate Ospitalia	Cruces plaza, S/N	+34 946 00 60 00
	ÉTAPE 2 VITORIA-GASTEIZ › SAINT-SÉBASTIEN		
Gasteiz (Vitoria)	Hospital de Txagorritxu	Jose Atxotegi kalea, S/N	+34 945 00 70 00
Mondragón	Hospital Alto Deba-Osakidetska	Nafarroa hiribidea, 16	+34 943 03 53 00
Zumarraga	Zumarragaka Ospitalea	Barrio Argixao, S/N	+34 943 03 50 00
Hondarribia	Hospital del Bidassoa	Barrio Mendelu, S/N	+34 943 00 77 00
Donostia San Sebastian	Donostia University Hospital	Begiristain Doktorea pasealekua, S/N	+34 943 00 70 00
	ÉTAPE 3 AMOREBIETA-ETXANO › BAYONNE		
Galdakao	Galdácano Hospital	Labeaga auzoa	+34 944 00 70 00
Mendaro	Hospital de Mendaro	Mendarozabal kalea, S/N	+34 943 03 28 00
Donostia San Sebastian	Donostia University Hospital	Begiristain Doktorea pasealekua, S/N	+34 943 00 70 00
Hondarribia	Hospital del Bidassoa	Barrio Mendelu S/N	+34 943 00 77 00
Saint-Jean-de-Luz	Polyclinique Côte Basque Sud	7, rue Léonce Goyetche	+33 (0)5 59 51 63 63
Bayonne	Centre Hospitalier de la Côte Basque	13, avenue de L'interne Jacques Loëb	+33 (0)5 59 43 35 35
	ÉTAPE 4 DAX › NOGARO		
Dax	Centre Hospitalier de Dax-Côte d'Argent	Boulevard Yves du Manoir	+33 (0)5 58 91 48 48
Mont-De-Marsan	Centre Hospitalier Intercommunal	Avenue Pierre de Coubertin	+33 (0)5 58 05 10 10
Pau	Centre Hospitalier	4, boulevard de Hauterive	+33 (0)5 59 92 48 48
Pau	Polyclinique Marzet	40, boulevard d'Alsace-Lorraine	+33 (0)5 59 92 72 72
Pau	Polyclinique de Navarre	8, boulevard de Hauterive	+33 (0)5 59 14 54 54
	ÉTAPE 5 PAU › LARUNS		
Pau	Centre Hospitalier	4, boulevard de Hauterive	+33 (0)5 59 92 48 48
Pau	Polyclinique Marzet	40, boulevard d'Alsace-Lorraine	+33 (0)5 59 92 72 72
Pau	Polyclinique de Navarre	8, boulevard de Hauterive	+33 (0)5 59 14 54 54
Oloron-Sainte-Marie	Centre Hospitalier Général	Avenue Alexander Fleming	+33 (0)5 59 88 30 30
	ÉTAPE 6 TARBES › CAUTERETS-CAMBASQUE		
Tarbes	Centre Hospitalier de Bigorre	Boulevard de Lattre de Tassigny	+33 (0)5 62 51 51 51
Lourdes	Centre Hospitalier	2, avenue Alexandre Marqui	+33 (0)5 62 42 42 42
Lannemezan	Hôpitaux de Lannemezan	644, route de Toulouse	+33 (0)5 62 99 55 55
	ÉTAPE 7 MONT-DE-MARSAN › BORDEAUX		
Mont-de-Marsan	Centre Hospitalier Intercommunal	Avenue Pierre de Coubertin	+33 (0)5 58 05 10 10
Langon	Centre Hospitalier Sud Gironde	1, rue Paul Langevin	+33 (0)5 56 76 57 57
Bordeaux	Groupe Hospitalier Pellegrin	Place Amélie Raba-Léon	+33 (0)5 56 79 56 79

TDF23_LR_ET18_ET21_171_210_4COUV_7JUIN.indd 208 07/06/2023 10:15

HÔPITAUX

VILLE	ÉTABLISSEMENT	ADRESSE	TÉLÉPHONE
	ÉTAPE 8 LIBOURNE › LIMOGES		
Libourne	Hôpital Robert Boulin	112, rue de la Marne	+33 (0)5 57 55 34 34
Périgueux	Centre Hospitalier	80, avenue Georges Pompidou	+33 (0)5 53 45 25 25
Limoges	Centre Hospitalier Universitaire de Limoges	2, avenue Martin Luther King	+33 (0)5 55 05 55 55
	ÉTAPE 9 SAINT-LÉONARD-DE-NOBLAT › PUY DE DÔME		
Limoges	Centre Hospitalier Universitaire de Limoges	2, avenue Martin Luther King	+33 (0)5 55 05 55 55
Moutier-Rozeille (Aubusson)	La Croix Blanche	3, côte de Ribière	+33 (0)5 55 83 60 60
Riom	Centre Hospitalier Guy Thomas	79, boulevard Étienne Clémentel	+33 (0)4 73 67 80 00
Clermont-Ferrand	Centre Hospitalier Universitaire Gabriel Montpied	58, rue Montalembert	+33 (0)4 73 75 07 50
	ÉTAPE 10 VULCANIA › ISSOIRE		
Clermont-Ferrand	Centre Hospitalier Universitaire Gabriel Montpied	58, rue Montalembert	+33 (0)4 73 75 07 50
Issoire	Centre Hospitalier Paul Ardier	13, rue du Docteur Sauvat	+33 (0)4 73 89 72 72
	ÉTAPE 11 CLERMONT-FERRAND › MOULINS		
Clermont-Ferrand	Centre Hospitalier Universitaire Gabriel Montpied	58, rue Montalembert	+33 (0)4 73 75 07 50
Riom	Centre Hospitalier Guy Thomas	79, boulevard Étienne Clémentel	+33 (0)4 73 67 80 00
Vichy	Centre Hospitalier Jacques Lacarin	Boulevard Denière	+33 (0)4 70 97 33 33
Montluçon	Centre Hospitalier Montluçon-Néris-Les-Bains	18, rue du 8 Mai 1945	+33 (0)4 70 02 30 30
Moulins	Centre Hospitalier de Moulins-Yzeure	10, avenue du Général de Gaulle	+33 (0)4 70 35 77 77
	ÉTAPE 12 ROANNE › BELLEVILLE-EN-BEAUJOLAIS		
Roanne	Centre Hospitalier de Roanne	28, rue de Charlieu	+33 (0)4 77 44 30 00
Mâcon	Centre Hospitalier de Mâcon	Boulevard Louis Escande	+33 (0)3 85 20 30 40
Villefranche-Sur-Saône	Centre Hospitalier de Villefranche	Plateau d'Ouilly Gleize	+33 (0)4 74 09 29 29
	ÉTAPE 13 CHÂTILLON-SUR-CHALARONNE › GRAND COLOMBIER		
Bourg-En-Bresse	Hôpital de Fleyriat	900, route de Paris	+33 (0)4 74 45 46 47
Villefranche-sur-Saône	Centre Hospitalier de Villefranche	Plateau d'Ouilly Gleize	+33 (0)4 74 09 29 29
Lyon	Hôpital Édouard Herriot	5, place d'Arsonval	+33 (0) 8 25 08 25 69
Ambérieu-en-Bugey	Hôpital Privé d'Ambérieu	ZA En Pragnat Nord	+33 (0)4 74 38 95 95
Belley	Centre Hospitalier Docteur Récamier	52, rue Georges Girerd	+33 (0)4 79 42 59 59
Pringy (Annecy)	Centre Hospitalier Annecy-Genevois	1, avenue de l'Hôpital	+33 (0)4 50 63 63 63
Chambéry	Centre Hospitalier Métropole Savoie - Site Chambéry	7, Square de Massalaz	+33 (0)4 79 96 50 50
	ÉTAPE 14 ANNEMASSE › MORZINE LES PORTES DU SOLEIL		
Contamine-sur-Avre	Centre Hospitalier Alpes-Léman	558, route de Findrol	+33 (0)4 50 82 20 00
Thonon-les-Bains	Hôpital Georges Pianta	3, avenue de la Dame	+33 (0)4 50 83 20 00
Cluses	Clinique du Mont-Blanc	35, boulevard du Chevran	+33 (0)4 57 44 01 32
	ÉTAPE 15 LES GETS LES PORTES DU SOLEIL › SAINT-GERVAIS MONT-BLANC		
Cluses	Clinique du Mont-Blanc	35, boulevard du Chevran	+33 (0)4 57 44 01 32
Contamine-sur-Avre	Centre Hospitalier Alpes-Léman	558, route de Findrol	+33 (0)4 50 82 20 00
Pringy (Annecy)	Centre Hospitalier Annecy-Genevois	1, avenue de l'Hôpital	+33 (0)4 50 63 63 63
Albertville	Centre Hospitalier Albertville-Moûtiers	253, rue Pierre de Coubertin	+33 (0)4 79 96 50 50
Sallanches	Centre Hospitalier Intercommunal	380, rue de l'Hôpital	+33 (0)4 50 47 30 30

TDF23_LR_ET18_ET21_171_210_4COUV_7JUIN.indd 209 07/06/2023 10:15

HÔPITAUX

VILLE	ÉTABLISSEMENT	ADRESSE	TÉLÉPHONE
ÉTAPE 16	**PASSY › COMBLOUX (C.I.m. Individuel)**		
Sallanches	Centre Hospitalier Intercommunal	380, rue de l'Hôpital	+33 (0)4 50 47 30 30
ÉTAPE 17	**SAINT-GERVAIS MONT-BLANC › COURCHEVEL**		
Sallanches	Centre Hospitalier Hôpitaux du Mont-Blanc	380, rue de l'Hôpital	+33 (0)4 50 47 30 30
Albertville	Centre Hospitalier Albertville-Moûtiers	253, rue Pierre de Coubertin	+33 (0)4 79 96 50 50
Bourg-Saint-Maurice	Centre Hospitalier de Bourg-Saint-Maurice	Avenue du Nantet	+33 (0)4 79 41 79 79
Moûtiers	Centre Hospitalier de Moûtiers	43, rue de l'École des Mines	+33 (0)4 79 09 60 60
Grenoble	Hôpital Albert Michallon	Boulevard de la Chantourne	+33 (0)4 76 76 50 28
ÉTAPE 18	**MOÛTIERS › BOURG-EN-BRESSE**		
Moûtiers	Centre Hospitalier de Moûtiers	43, rue de l'École des Mines	+33 (0)4 79 09 60 60
Albertville	Centre Hospitalier Albertville-Moûtiers	253, rue Pierre de Coubertin	+33 (0)4 79 96 50 50
Chambéry	Centre Hospitalier Métropole Savoie - Site Chambéry	7, square de Massalaz	+33 (0)4 79 96 50 50
Belley	Centre Hospitalier Docteur Récamier	52, rue Georges Girerd	+33 (0)4 79 42 59 59
Ambérieu-en-Bugey	Hôpital Privé d'Ambérieu	ZA En Pragnat Nord	+33 (0)4 74 38 95 95
Bourg-en-Bresse	Hôpital de Fleyriat	900, route de Paris	+33 (0)4 74 45 46 47
ÉTAPE 19	**MOIRANS-EN-MONTAGNE › POLIGNY**		
Saint-Claude	Centre Hospitalier Louis Jallon	2, Montée de l'Hôpital	+33 (0)3 84 41 33 33
Bourg-en-Bresse	Hôpital de Fleyriat	900, route de Paris	+33 (0)4 74 45 46 47
Lons-le-Saunier	Centre Hospitalier Jura Sud	55, rue du Docteur Jean Michel	+33 (0)3 84 35 60 00
Pontarlier	Hôpital Rives du Doubs	2, faubourg Saint-Étienne	+33 (0)3 81 38 54 54
Dole	Centre Hospitalier Louis Pasteur	73, avenue Léon Jouhaux	+33 (0)3 84 79 80 80
ÉTAPE 20	**BELFORT › LE MARKSTEIN FELLERING**		
Belfort	Hôpital Nord Franche-Comté	14, rue de Mulhouse	+33 (0)3 84 98 80 00
Remiremont	Centre Hospitalier	1, rue Georges Lang	+33 (0)3 29 23 41 41
Gérardmer	Centre Hospitalier	22, boulevard Kelsch	+33 (0)3 29 60 29 60
Colmar	Hôpitaux Civils de Colmar (Louis Pasteur)	39, avenue de la Liberté	+33 (0)3 89 12 40 00
Mulhouse	Hôpital Émile Muller	20, avenue du Docteur René Laennec	+33 (0)3 89 64 64 64
ÉTAPE 21	**SAINT-QUENTIN-EN-YVELINES › PARIS CHAMPS-ÉLYSÉES**		
Versailles / Le Chesnay	Hôpital André Mignot	177, rue de Versailles	+33 (0)1 39 63 91 33
Trappes	Hôpital Privé Ouest Parisien	14, rue Castiglione del Lago	+33 (0)1 86 86 78 78
Versailles	Hôpital Privé de Versailles	7, rue Porte de Buc	+33 (0)1 30 97 33 33
Clamart	Hôpital d'Instruction des Armées Percy	101, avenue Henri Barbusse	+33 (0)1 41 46 60 00
Paris	Hôpital Européen Georges Pompidou	20, rue Leblanc	+33 (0)1 56 09 20 00
Paris	Hôpital Paris Saint-Joseph	185, rue Raymond Losserand	+33 (0)1 44 12 33 33
Paris	Hôpital Cochin	27, rue du Faubourg Saint-Jacques	+33 (0)1 58 41 41 41
Paris	Groupe Hospitalier Pitié-Salpétrière	47-83, boulevard de l'Hôpital	+33 (0)1 42 16 00 00

TDF23_LR_ET18_ET21_171_210_4COUV_7JUIN.indd 210 07/06/2023 10:15

NUMÉROS D'URGENCE

NUMÉRO D'APPEL D'URGENCE EUROPÉEN UNIQUE

112

FRANCE

SAMU **15**

POLICE SECOURS **17**

POMPIERS **18**

SERVICE MÉDICAL DU TOUR DE FRANCE

+33 (0)6 80 43 06 06

CENTRE DE COORDINATION DU TOUR DE FRANCE

+33 (0)1 57 40 50 50

TDF23_LR_ET18_ET21_171_210_4COUV_7JUIN.indd 211 07/06/2023 10:15

110e ÉDITION

TOUR de France™

1er - 23 JUILLET 2023

letour.fr
@LeTour
#TDF2023

LÉGENDE

- Grand Départ
- Ville ou site départ
- Ville ou site arrivée
- Repos
- Arrivée finale
- Étape en ligne
- C.l.m. individuel

UCI WORLD TOUR

A.S.O. Amaury Sport Organisation | Bâtiment Quai Ouest - 40-42 quai du Point du Jour - CS 90302 92650 Boulogne-Billancourt Cedex - Tél. +33 (0)1 41 33 14 00

Certifié PEFC. Ce produit est issu de forêts gérées durablement et de sources contrôlées. PEFC 10-31-2785 pefc-france.org

FABRIQUÉ EN FRANCE

TDF23_LR_ET18_ET21_171_210_4COUV_7JUIN.indd 212 07/06/2023 10:15