

# TOUR de france™

FEMMES  
AVEC ZWIFT

23-30 JUILLET  
2023



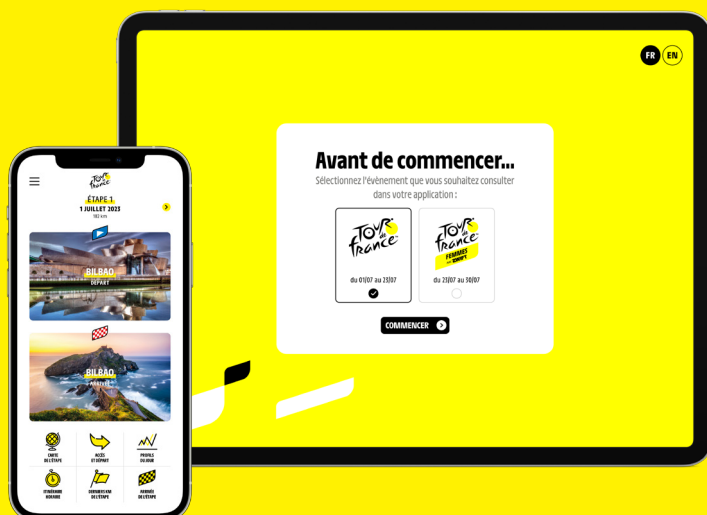
LIVRE DE ROUTE



# TÉLÉCHARGEZ L'APPLICATION DES 2 LIVRES DE ROUTE

TOUR  
de  
france™

TOUR  
de  
france™  
FEMMES  
AVEC ZWIFT



Retrouvez l'intégralité des livres de route en version digitale. Toutes les étapes, les plans, les profils, les itinéraires horaires dans une application dédiée pour les suiveurs des courses.

Télécharger dans  
l'App Store

DISPONIBLE SUR  
Google Play


## APPLICATION « ROADBOOK » PRESENTED BY ŠKODA

### 2 options :

- 1 Flashez le QR code
- 2 Rendez-vous sur l'App Store ou sur Google Play pour télécharger l'application. Tapez le mot clé « Tour de France » pour trouver l'icône suivante :



Utilisez l'identifiant et le mot de passe ci-contre pour vous connecter à l'application officielle des livres de route du Tour de France et du Tour de France Femmes avec Zwift.



Identifiant : **guest**

Mot de passe : **roadbook2023**



# SOMMAIRE

PARCOURS ET ÉTAPES .....	2	OFFICIELS ET PERMANENCE .....	9
ÉQUIPES ET ENJEUX .....	3	ÉTAPES .....	10 - 75
PICTOGRAMMES SITES ET COURSE .....	4	COMMENT SUIVRE LE TOUR DE FRANCE FEMMES AVEC ZWIFT ..	76
SIGNALISATION .....	5	PALMARÈS 2022 .....	77
ENVIRONNEMENT .....	6	RÈGLEMENT DE L'ÉPREUVE .....	78
LE TOUR DE LA BONNE CONDUITE .....	7	LISTE DES PRIX .....	81
LE TOUR DE FRANCE FEMMES AVEC ZWIFT REMERCE SES PARTENAIRES .....	8	HÔPITAUX .....	82

## ÉTAPES

**10**



**ÉTAPE 1**

DIMANCHE 23 JUILLET 123,8 KM

**CLERMONT-FERRAND >>>**

**CLERMONT-FERRAND**

**18**



**ÉTAPE 2**

LUNDI 24 JUILLET 151,7 KM

**CLERMONT-FERRAND >>>**

**MAURIAc**

**26**



**ÉTAPE 3**

MARDI 25 JUILLET 147,2 KM

**COLLONGES-LA-ROUGE >>>**

**MONTIGNAC-LASCAUX**

**34**



**ÉTAPE 4**

MERCREDI 26 JUILLET 177,1 KM

**CAHORS >>>**

**RODEZ**

**44**



**ÉTAPE 5**

JEUDI 27 JUILLET 126,1 KM

**ONET-LE-CHÂTEAU >>>**

**ALBI**

**52**



**ÉTAPE 6**

VENDREDI 28 JUILLET 122,1 KM

**ALBI >>>**

**BLAGNAC**

**60**



**ÉTAPE 7**

SAMEDI 29 JUILLET 89,8 KM

**LANNEMEZAN >>>**

**TOURMALET**

**BAGNÈRES-DE-BIGORRE**

**69**



**ÉTAPE 8**

DIMANCHE 30 JUILLET 22,6 KM

**PAU >>>**

**PAU**



# PARCOURS ET ÉTAPES

1	DIMANCHE 23 JUILLET <b>CLERMONT-FERRAND &gt; CLERMONT-FERRAND</b>	123,8 km
2	LUNDI 24 JUILLET <b>CLERMONT-FERRAND &gt; MAURIAC</b>	151,7 km
3	MARDI 25 JUILLET <b>COLLONGES-LA-ROUGE &gt; MONTIGNAC-LASCAUX</b>	147,2 km
4	MERCREDI 26 JUILLET <b>CAHORS &gt; RODEZ</b>	177,1 km
5	JEUDI 27 JUILLET <b>ONET-LE-CHÂTEAU &gt; ALBI</b>	126,1 km
6	VENDREDI 28 JUILLET <b>ALBI &gt; BLAGNAC</b>	122,1 km
7	SAMEDI 29 JUILLET <b>LANNEMEZAN &gt; TOURMALET BAGNÈRES-DE-BIGORRE</b>	89,8 km
8	DIMANCHE 30 JUILLET <b>PAU &gt; PAU</b> • c.l.m. individuel / Individual time trial	22,6 km
<b>TOTAL</b>		<b>960,4 km</b>



© A.S.O. - [www.lesatlas.fr](http://www.lesatlas.fr)

## LÉGENDE

-  Départ
-  Ville ou site départ
-  Ville ou site arrivée
-  Arrivée finale
-  Étape en ligne
-  C.l.m. individuel

[letourfemmes.fr](http://letourfemmes.fr) @LeTourFemmes



# ÉQUIPES

 <b>AG INSURANCE SOUDAL QUICK-STEP TEAM AGS</b>	 <b>ARKEA PRO CYCLING TEAM ARK</b>	 <b>CANYON // SRAM RACING CSR</b>	 <b>CERATIZIT - WNT PRO CYCLING TEAM WNT</b>
 <b>COFIDIS WOMEN TEAM COF</b>	 <b>EF EDUCATION TIBCO - SVB TIB</b>	 <b>FDJ-SUEZ FST</b>	 <b>FENIX DECEUNINCK FED</b>
 <b>HUMAN POWERED HEALTH HPW</b>	 <b>ISRAEL PREMIER TECH ROLAND CGS</b>	 <b>LIFEPLUS WAHOO DRP</b>	 <b>LIDL - TREK LTK</b>
 <b>LIV RACING TEQFIND LIV</b>	 <b>MOVISTAR TEAM WOMEN MOV</b>	 <b>ST MICHEL MAVIC - AUBER93 AUB</b>	 <b>TEAM COOP-HITEC PRODUCTS HPU</b>
 <b>TEAM DSM- FIRMENICH DSM</b>	 <b>TEAM JAYCO ALULA JAY</b>	 <b>TEAM JUMBO- VISMA JWV</b>	 <b>TEAM SD WORX SDW</b>
 <b>UAE TEAM ADQ UAD</b>	 <b>UNO-X PRO CYCLING TEAM UXT</b>		

# ENJEUX

 <b>Classement général individuel au temps LCL</b>	 <b>Classement par points ŠKODA</b>	 <b>Classement de la meilleure grimpeuse E.LECLERC</b>	 <b>Classement de la meilleure jeune LIV</b>
--	---	--	--



**Victoire d'étape**  
parrainée par ZWIFT

























**Classement  
par équipes  
KRYs**



**Prix de la  
combativité  
LA RÉGION OCCITANIE**



# PICTOGRAMMES SITES



 <b>PPO</b> Point de Passage Obligé	 Podium présentation des équipes et signature départ	 <b>P</b> Parking véhicules «avant» Officiels - Presse
 Accès au Point de Passage Obligé et parcours final	 <b>FZ</b> Fan Zone	 <b>P</b> Parking véhicules «arrière»
 Accès à l'itinéraire hors course et itinéraire hors course	 <b>VILLE À VÉLO</b> Label Ville en faveur de la mobilité à vélo <small>TOUR DE FRANCE</small>	 <b>P</b> Parking Équipes
 Liaison centre de presse arrivée (et retour)	 <b>i</b> Permanence d'accueil	 <b>P</b> Parking Invités
 Passage dangereux	 Centre de presse Bureau des télécommunications	 <b>P</b> Parking Caravane publicitaire
 <b>EVACUATION GÉNÉRALE</b> Évacuation générale	 Station-service	 <b>P</b> Parking Officiels
 Accueil Invités	 <b>ZT</b> NTT Zone Technique	 <b>P</b> Parking Presse
 <b>VIP</b> VIP		

# PICTOGRAMMES COURSE

 <b>▶</b> Départ	 <b>HC</b> Arrivée en altitude hors catégorie	 <b>S</b> Sprint intermédiaire
 <b>Km 0</b> Kilomètre 0 Départ réel	 <b>1</b> Col de première catégorie	 <b>B</b> Point Bonus
 Ravitaillement	 <b>2</b> Côte de deuxième catégorie	 Dernier kilomètre
 Zone de collecte	 <b>3</b> Côte de troisième catégorie	 Arrivée
	 <b>4</b> Col ou côte de quatrième catégorie	

## RESTRICTIONS LIGNE D'ARRIVÉE


### Le fond de la ligne d'arrivée est une zone sensible :

-  la sécurité des coureuses y est primordiale;
-  la mission de leur encadrement et celle des médias y sont prioritaires.

Sans mission clairement identifiée, vous devrez impérativement quitter cette zone lorsque le signal sonore annonçant l'arrivée imminente de la course retentira. Un contrôle strict pouvant aller jusqu'au retrait de l'accréditation sera appliqué par le service de sécurité du Tour de France et les personnes habilitées d'Amaury Sport Organisation.



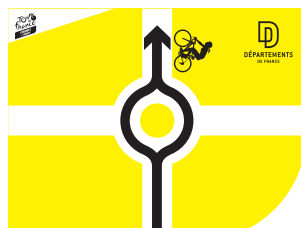
# SIGNALISATION




**RÉTRÉCISSEMENT**  
passage sur une file



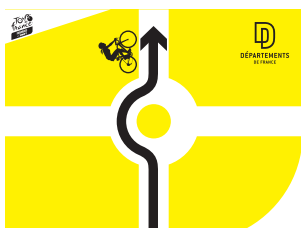
**RÉTRÉCISSEMENT**  
à 100 mètres,  
passage sur une file



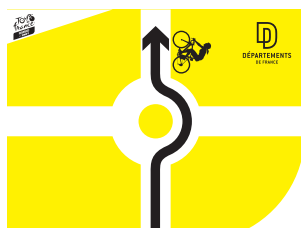
**ROND-POINT**  
contournement des 2 côtés



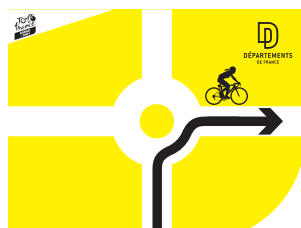
**ROND-POINT**  
virage à gauche




**ROND-POINT**  
contournement par la gauche




**ROND-POINT**  
contournement par la droite



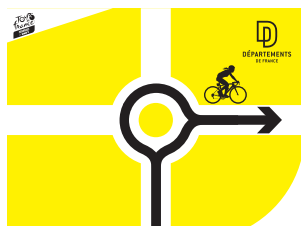
**ROND-POINT**  
virage à droite




**ROND-POINT**  
contournement par la droite,  
virage à gauche



**ROND-POINT**  
contournement des 2 côtés,  
virage à gauche



**ROND-POINT**  
contournement des 2 côtés,  
virage à droite



**ROND-POINT**  
contournement par la  
gauche, virage à droite




**RALENTISSEUR PRONONCÉ**



**RALENTISSEURS PRONONCÉS  
SUCCESSIFS**



**VIRAGE SERRÉ**  
à droite ou à gauche



**TERRE-PLEIN CENTRAL**



**PASSAGE À NIVEAU**  
à 100 mètres



**PASSAGE À NIVEAU  
FERMÉ : STOP**

# C'EST MON TOUR, J'AGIS !



## ADOPTER LES BONNES PRATIQUES !

Depuis plus de dix ans, le Tour de France met en place des mesures pour réduire son empreinte environnementale. Avec les collectivités, les Départements de France (DF), Les Connexions et notre nouveau partenaire Suez, devenez, vous aussi, un acteur majeur de notre démarche.

## GESTION DES DÉCHETS

### À TOUS !

- **je suis responsable des déchets que je génère, sur mes zones de travail comme en dehors !** J'utilise les dispositifs de gestion des déchets mis en place sur les différentes zones du Tour de France (Zone Technique, centre de presse, station-service...). Si je n'ai pas de poubelles à ma disposition, je garde mes déchets pour les jeter plus tard. Je n'abandonne en aucun cas mes déchets dans un coin ou sur une table, je ne jette rien au sol que ce soit au sein des zones du Tour de France ou sur la route ou à l'hôtel ! Si je suis fumeur, **je ne jette en aucun cas mes mégots au sol.**
- **je suis responsable de mes équipements de protection sanitaire usagés** (masques, gants, mouchoirs...). Je ne les laisse en aucun cas traîner ou au sol. Je les jette après usage dans les poubelles destinées aux ordures ménagères (sacs-poubelle gris, contenant avec stickers gris).
- **je trie tous** les emballages recyclables, les piles et les équipements électriques et électroniques à l'aide des dispositifs mis en place dans les différentes zones. J'identifie les contenants à l'aide des stickers placés dessus.
- **j'utilise les sacs-poubelle fournis par l'Organisation et les dépose dans les contenants prévus à cet effet** sur les différentes zones (sacs à récupérer à la permanence Grand Départ, sur la Zone Technique Intendance Village ou auprès des coordinateurs gestion des déchets présents sur les départs et les arrivées pendant toute la durée de l'épreuve).

### JE SUIS CARAVANIER

- **j'adapte ma distribution** aux lieux traversés (attention aux cours d'eau, flancs de falaise...) et au nombre de spectateurs sur les bords de route.
- **j'incite le public à ne pas jeter** les emballages n'importe où lors de la distribution d'objets publicitaires.

### JE SUIS COUREUSE

- **en course**, pour jeter mes déchets (bidons, emballages), j'utilise les zones de collecte.
- **hors zones de collecte**, je confie mes déchets à une voiture suiveuse ou je les conserve dans les poches de mon maillot.

## CONDUITE

### JE SUIS SUIVEUR

- je coupe le moteur de mon véhicule si je m'arrête plus d'une minute.
- je favorise le covoiturage quand ce dernier est possible.
- j'adopte une conduite écoresponsable en adaptant ma vitesse (moins de pollution, moins de consommation).

## ET CETTE ANNÉE ENCORE,

**ecosystem** nous accompagne dans le recyclage des petits équipements usagés (ex : cafetières, ampoules...).



SUEZ contribue à l'amélioration de la gestion des déchets sur le Tour de France Femmes avec Zwift.



En 2023, Suez rejoint le Tour de France Femmes avec Zwift et accompagnera les suiveurs et les invités dans leur consommation d'eau et la gestion des déchets. Suez contribue à l'amélioration de la distribution d'eau potable et de la gestion des déchets de l'épreuve. Finie l'utilisation de bouteilles en plastique ! Chaque suiveur se verra remettre une gourde qu'il aura loisir de remplir aux fontaines à eau disponibles sur le départ et l'arrivée de l'étape. Les invités, quant à eux, disposeront d'une écocup offerte sur les espaces de restauration, alimentée elle aussi par des fontaines en libre-service.

## C'EST MON TOUR JE TRIE

**QUE JE SOIS COUREUSE, SUIVEUR, CARAVANIER... J'AI TOUJOURS UNE SOLUTION POUR TRIER MES DÉCHETS.**

- VERRE UNIQUEMENT**  
GLASS ONLY
- PLIE FOLDED**  
CARTONS BRUNS UNIQUEMENT  
CARDBOARD ONLY
- DÉCHETS COVID-19**
- TOUS DÉCHETS NON RECYCLABLES**  
ALL WASTE
- CARTON - PAPIERS - PLASTIQUE - METAL UNIQUEMENT**  
CARDBOARD - PAPERS - PLASTIC - METAL ONLY
- PILES ET PETITES BATTERIES UNIQUEMENT**  
BATTERIES ONLY

**ADOPTER LES BONNES PRATIQUES !**

**ecosystem** recycler c'est protéger nous accompagne dans le recyclage des petits équipements usagés (cafetières, ampoules...) via les référents gestion des déchets.

Merci de faire bon usage des sacs-poubelle fournis et des différents contenants mis à votre disposition sur les zones du Tour de France : zones techniques, parkings Caravane, stations-service... en respectant les consignes de tri. Pour un réassort de sacs-poubelles ou toute information concernant la gestion des déchets, rapprochez-vous des référents gestion des déchets du Tour de France.

PLEASE, use the waste bags and the various containers provided in Tour de France areas (technical areas, petrol stations...), following selective sorting. Waste bags replenishment and information are available from the Tour de France waste management coordinators.

Des coordinateurs sont présents pour vous accompagner, n'hésitez pas à vous rapprocher d'eux en cas de doute ou de déchets spécifiques (équipements électroniques, lampes...).

➤ DÉPART : Anthony MONTAGNE - +33 (0)6 76 29 57 44  
➤ ARRIVÉE : Mélanie DELHOMME - +33 (0)7 83 05 09 07  
melanie.delhomme@lesconnexions.org



# LE TOUR DE LA BONNE CONDUITE



## DÉSINFECTION

- chaque jour, je désinfecte et nettoie l'intérieur de mon véhicule avec des produits virucides




## CONTRÔLE DU VÉHICULE

- je contrôle visuellement avant chaque départ mon véhicule et je vérifie chaque semaine la pression des pneumatiques



## EN FORME ET ALERTE

- pendant 3 semaines, je gère mon hygiène de vie (sommeil, nutrition...)



## LIVRE DE ROUTE

- je consulte le livre de route
- je prépare l'étape et relève les spécificités



## CEINTURE DE SÉCURITÉ

- elle est obligatoire à l'avant comme à l'arrière du véhicule




## RESPECT

- respect des consignes de l'organisation (accès, évacuation)
- respect des autres suiveurs
- respect des sites que je traverse et qui m'accueillent



## VITESSE RÉGULÉE ET DISTANCES DE SÉCURITÉ RESPECTÉES

- à 30 ou 50 km/h en ville selon la signalisation
- à 30 km/h en cas de forte concentration de public
- à 80 km/h maximum hors agglomération



## FEUX ALLUMÉS

- feux de croisement en permanence (même si votre véhicule est équipé de feux de jour)



## ROUTE PRIVATISÉE OU ROUTE OUVERTE

- je respecte le code de la route et je reste attentif à la signalétique



## PSYCHOTROPES

- seuil d'alcoolémie 0,0g/litre de sang
- dépistages d'alcoolémie et de consommation de cannabis effectués pendant l'épreuve



## TÉLÉPHONES PORTABLES

- ils sont interdits pour le conducteur



## DEMI-TOUR PROHIBÉ

- rouler en sens inverse est strictement interdit sur l'itinéraire course même sur une courte distance

## Les sanctions

**Toutes les dérives comportementales (vitesse, téléphone portable, non-respect des règles...) feront l'objet de sanctions allant de l'avertissement à l'exclusion temporaire voire une sanction plus sévère en cas d'infraction grave ou de récidive.**

- Le refus de se soumettre aux contrôles** entraînera pour le véhicule concerné une obligation immédiate de sortir du dispositif et pour le conducteur une convocation à la Commission de discipline.
- Les tolérances accordées dans la bulle privative** n'allègent en rien la responsabilité pénale de chaque conducteur en cas d'accident.

# LE TOUR DE FRANCE FEMMES AVEC ZWIFT REMERCIÉ SES PARTENAIRES



**PARTENAIRE TITRE**



**PARTENAIRES MAJEURS**



**DIFFUSEURS OFFICIELS**



**PARTENAIRES OFFICIELS**



**FOURNISSEURS OFFICIELS**



**PARTENAIRES INSTITUTIONNELS**



**PARTENAIRES ET FOURNISSEUR MÉDIAS OFFICIELS**



**PARTENAIRES TECHNIQUES**



# OFFICIELS

## DIRECTION

### Président

Jean-Étienne AMAURY

### Directeur général

Yann LE MOENNER

### Directeur du cyclisme

Christian PRUDHOMME

### Directeur adjoint du cyclisme

Pierre-Yves THOUAULT

## COMPÉTITIONS

**Directrice de la course :** Marion ROUSSE

**Directeur de l'épreuve :** Franck PERQUE

**Assistance Direction :** Gilles MAIGNAN, Jean-Michel MONIN

**Régulateurs :** Cédric COUTOULY, Pauline POULET

**Permanence sportive :** Marie-Noëlle FÉRON

**Speakers :** Marc CHAVET, Vincent DIDELOT, Michel GÉLIZÉ,

Damien MARTIN

**Responsable sécurité :** Franck PERQUE +33 (0)6 08 88 74 04

## COLLÈGE DES COMMISSAIRES

**Président du Jury :** Claudine CONTER (UCI, Lux)

**Membres du Jury :** Joël ALIES (FFC), Laurent IDELOT (UCI, Fra), Max MICHAUD (FFC),

**Juge à l'arrivée :** Christelle PINEAU (FFC)

**Commissaires à moto :** Éveline DEBY (FFC), Jean-Louis

MINOT (FFC), Marie-Christine REGNET (FFC), Didier TIFFON (FFC)

**Chronométrateur :** Cédric GARAIX (FFC)

**Commissaire véhicule balai :** Bernard MILLEVILLE (FFC)

## COMMISSARIAT GÉNÉRAL

**Commissaires parcours :** Arthur THÉVENOT, Ugo ZILLI

**Départ :** Félix GRIFFON

**Arrivée :** Nicolas HERVÉ

## MÉDIAS

Julien GOUPIL, Philippe SUDRES, Sixtine D'AVOUT

**Relations Presse :** Thida VUILLAUME

**Coordination TV :** Jérôme BAILLY, Océane DELAPLACE

**Digital :** Gustave DESHONS

## ANIMATIONS

Cédric MARSULT

## CARAVANE

Aurélien JANSSENS

## COMMERCIAL ET PARTENARIATS

Julien GOUPIL, Pierre-Alexandre DASPENS, Olivier FURON,

Hélène GOUDAL, Jean-Baptiste JOUS, Scott ROTHWELL

## RELATIONS COLLECTIVITÉS

Chloé LEROY

## RELATIONS PUBLIQUES

Tristan VALENTIN, Élise BARDAINE, Emma BERNAT-SALLES

## LOGISTIQUE

**Parc automobile :** Manuel RORIZ

Lucie HAMELIN, Marion MASO, Perrine MOLO, Julie NIGRON

## SERVICE MÉDICAL

Laure GUILLOUX, Anne-Marie CHAREST, Julian COCA,

Léanna FORTAIN, Olivier GUYONNAUD, Franc MENGELLE,

Edgar MENGUY

## HÉBERGEMENT

Mariène CHERBONNIER

# PERMANENCE

## PERMANENCE D'ACCUEIL

**Samedi 22 juillet de 14h30 à 18h00**

MAISON DES SPORTS DE CLERMONT-FERRAND

Place des Bughes

63000 CLERMONT-FERRAND

**Retrait des dossards :** 15h00 à 16h45.

**Réunion des Directeurs sportifs (à la permanence) :** 17h00

## NUMÉROS DE LA PERMANENCE

**Permanence sportive :** + 33 (0)6 07 30 22 47

**Permanence médicale :** + 33 (0)6 80 37 79 60

**Accueil presse :** + 33 (0)6 40 29 69 26

Numéros valables pendant toute la durée de l'épreuve.

# ÉTAPE 1

DIMANCHE  
23 JUILLET

123,8 KM

## CLERMONT-FERRAND

VILLE À VÉLO 2023  
FOURMONTAUBERT

Préfecture du Puy-de-Dôme (63)

Habitants : 150 000 (Clermontoises et Clermontois), 300 000 dans les 21 communes de la Communauté d'agglomération Clermont Auvergne Métropole, 660 000 dans le département.

[clermont-ferrand.fr](http://clermont-ferrand.fr) - [clermontmetropole.eu](http://clermontmetropole.eu)  
[clermontauvergnetourisme.com](http://clermontauvergnetourisme.com)

- **À vélo** : 680 vélos en libre service (C.Vélo) dans 57 stations, schéma cyclable métropolitain, voie verte le long de l'Allier.
- **À savoir** : ASM Clermont Auvergne (rugby, Top 14, double champion de France), Clermont Foot (Ligue 1), HBCAM63 (handball féminin, D2).  
*Sportifs* : Raphaël Géminiani, Rémi Cavagna (cyclisme), Axelle Étienne (BMX), Gabriella Papadakis et Guillaume Cizeron (danse sur glace, champions olympiques en 2022 et quintuples champions du monde), Sasha Zhoya (athlétisme, champion d'Europe et du monde junior du 110 m haies), Vercingétorix, Blaise Pascal, les frères Michelin.  
*Événements* : Festival international du court métrage, Rendez-vous international du carnet de voyage, Mille formes (centre d'initiation à l'art pour les 0-6 ans en partenariat avec le Centre Pompidou).
- **À voir** : chaîne des puys-faille de Limagne (inscrite au Patrimoine mondial de l'UNESCO), basilique Notre-Dame-du-Port (inscrite au patrimoine mondial de l'UNESCO au titre des Chemins de Compostelle), statue de Vercingétorix (œuvre de Bartholdi), cité médiévale de Montferrand, Coopérative de Mai (salle de concerts rock), thermes de Royat-Chamalières, Hôtel Fontfreyde (centre photographique), l'Escapad' à Saint-Genès-Champanelle (centre de loisirs pleine nature), musée archéologique de la Bataille de Gergovie.
- **À table** : saint-nectaire, truffade, côtes d'auvergne (AOC), pompe aux pommes, eaux de Volvic.
- **À noter** : candidate à la Capitale européenne de la Culture 2028, Ville apprenante, Ville amie des enfants, Terre de jeux 2024.



Place de Jaude, Clermont-Ferrand ©Luc Olivier



La Chaîne des Puys classée Patrimoine mondial de l'Unesco, Clermont-Ferrand ©Hemis



Basilique Notre-Dame-du-Port, Clermont-Ferrand

©Direction de la Communication-Ville de Clermont-Ferrand



Départ du Tour de France 2020, Clermont-Ferrand ©Direction de la Communication-Ville de Clermont-Ferrand.

123,8 KM

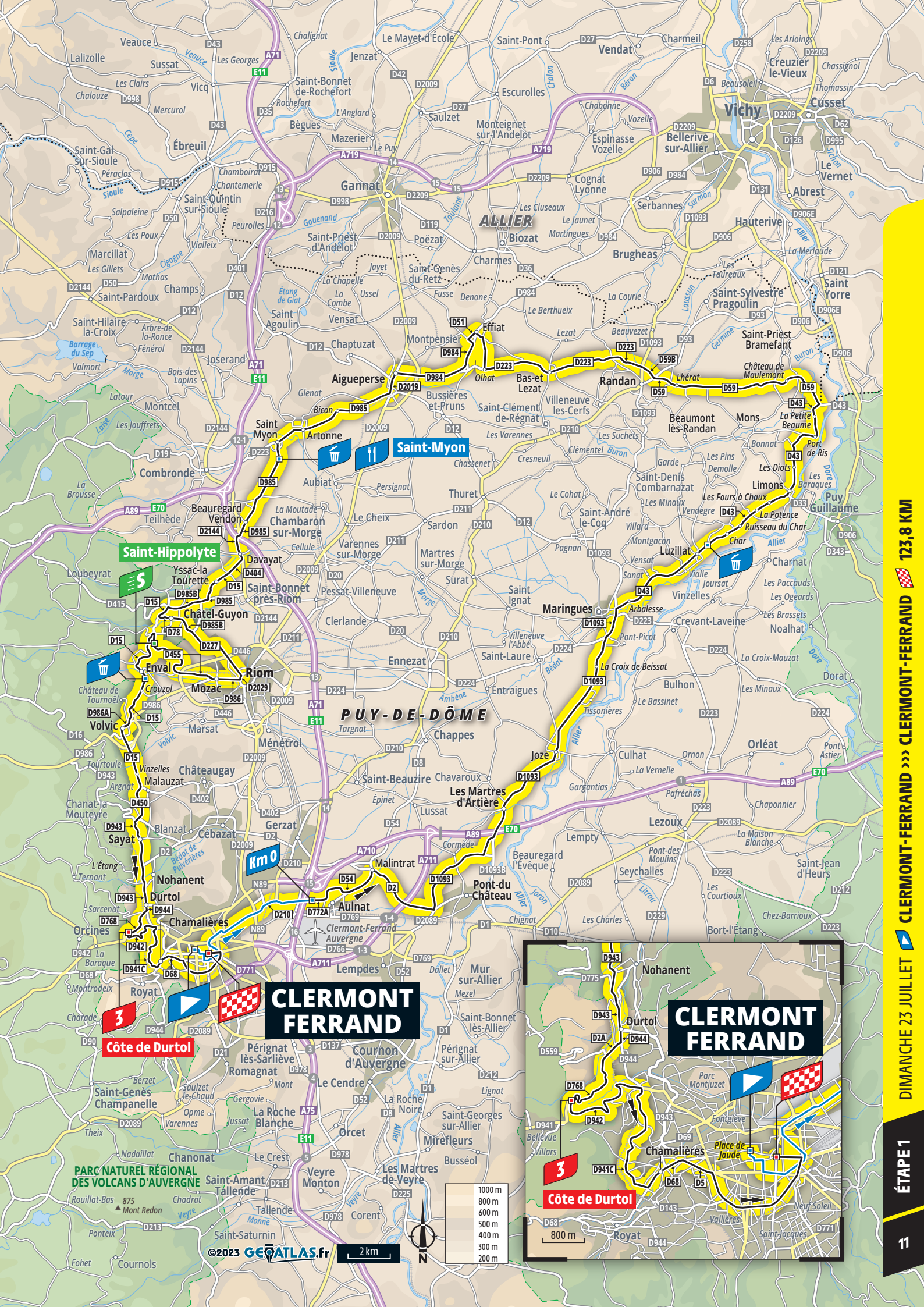
CLERMONT-FERRAND >>> CLERMONT-FERRAND

DIMANCHE 23 JUILLET

ÉTAPE 1

10





DIMANCHE 23 JUILLET CLERMONT-FERRAND >>> CLERMONT-FERRAND 173,8 KM

# CLERMONT FERRAND

**3 Côte de Durtol**



# CLERMONT FERRAND

**3 Côte de Durtol**

ÉTAPE 1



# ACCÈS ET DÉPART

PPO

Rond-point Boulevard Berthelot  
Berthelot – rue Descartes  
à 1,5 km du départ



y aller  
avec waze



## ACCUEIL INVITÉS

Place de Jaude  
Ouverture : 9h45

## FZ FAN ZONE

Place de Jaude  
Horaires : de 10h00 à 20h00

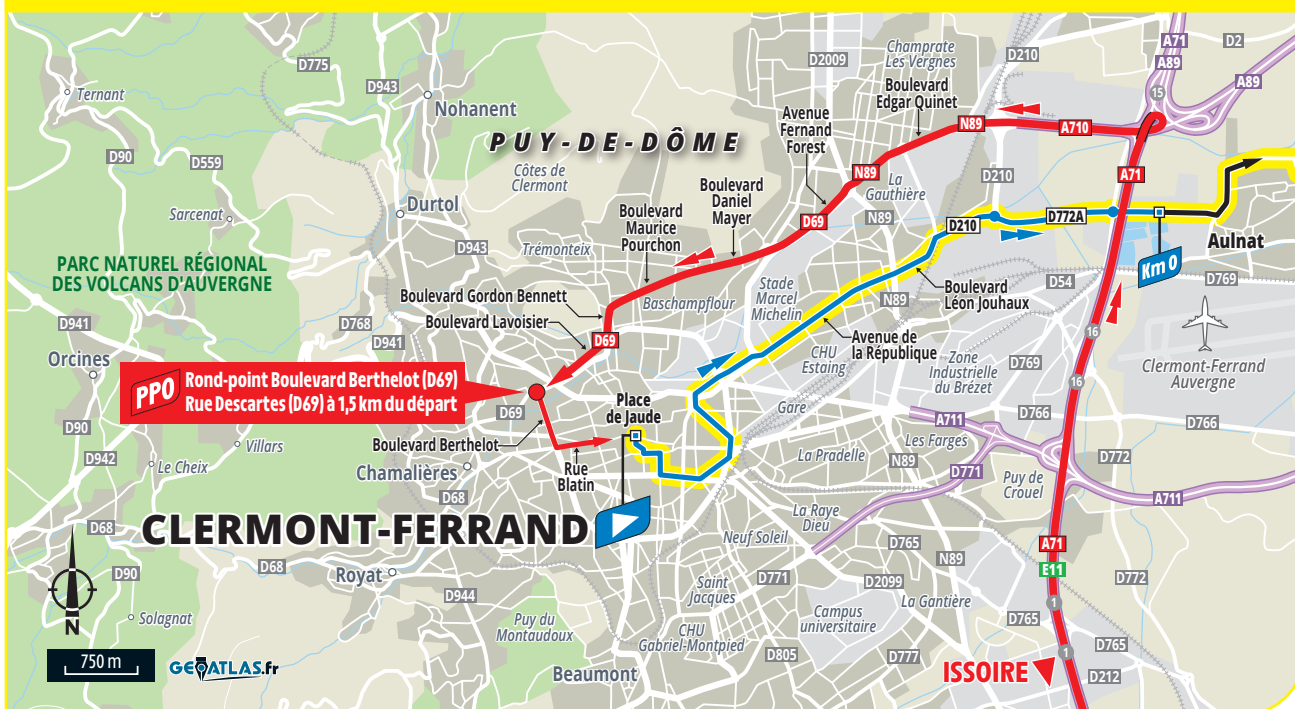
## COURSE

**Rassemblement de départ :** boulevard Desaix  
**Signature :** de 10H50 à 12h00  
**Appel :** 12h05  
**Départ fictif :** 12h15, sur le boulevard Desaix  
**Départ réel :** 12h30, sur la D772 A, rue de Bourbon  
soit à 7,7 km du lieu de rassemblement

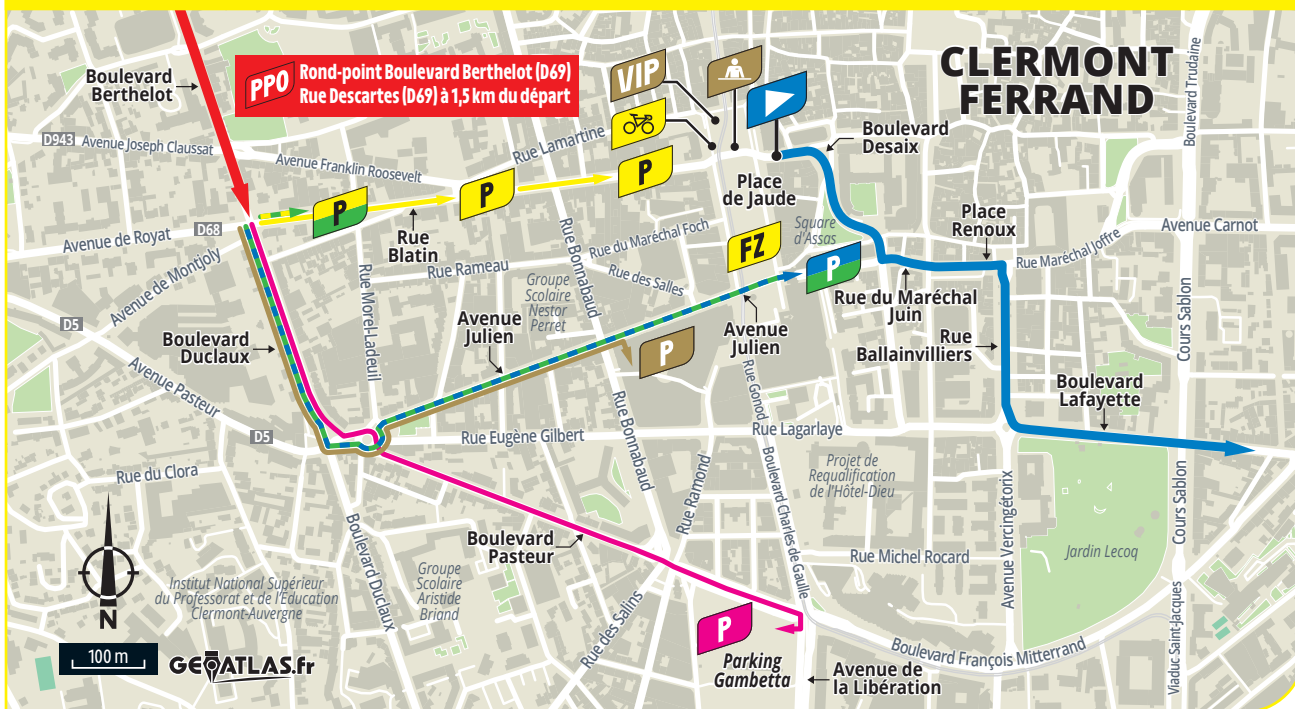
## CARAVANE PUBLICITAIRE

**Parking :** parking Gambetta  
**Évacuation du parking :** 10h05  
**Passage sur la ligne de départ :** 10h15

## ACCÈS AU DÉPART

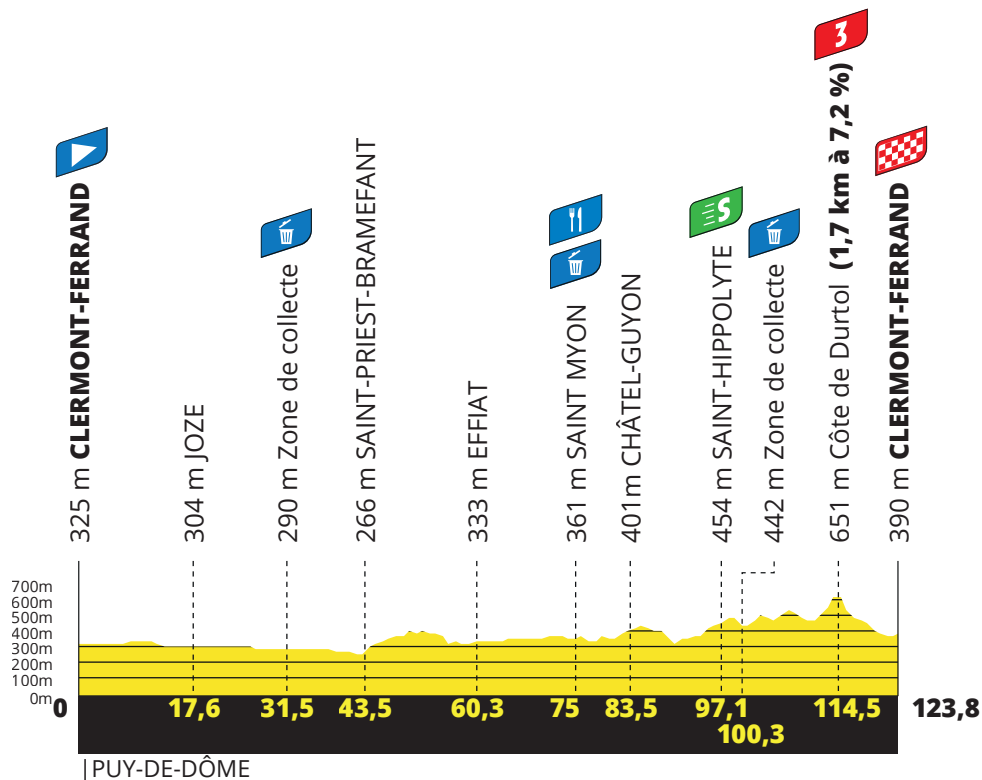


## PLAN DE SITUATION



# PROFILS

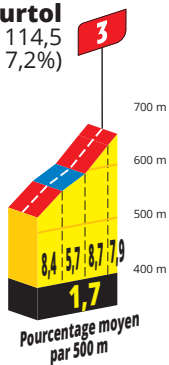
## PROFIL DE L'ÉTAPE



# PROFIL PARTICULIER

## CÔTE DE DURTOL




**Côte de Durtol**  
651 m - km 114,5  
(1,7 km à 7,2%)



de 3 à 5,9 %  
de 6 à 8,9 %



# ITINÉRAIRE HORAIRE

KM		ÉTAPE 1		HORAIRES			
À parcourir	Parcours			Caravane	44 km/h	42 km/h	40 km/h
<b>PUY-DE-DÔME (63)</b>							
			<b>CLERMONT-FERRAND</b> 	<b>10:15</b>	<b>12:15</b>	<b>12:15</b>	<b>12:15</b>
	D69		Carrefour D69-D2009				
	D2009		Carrefour D2009-D210				
	D210		Carrefour D210-D772 A				
<b>123.8</b>	<b>0</b>	<b>D772 A</b>	<b>CLERMONT-FERRAND</b>  		<b>12:30</b>	<b>12:30</b>	<b>12:30</b>
123.1	0.7		AULNAT (D772 A-D54)		12:31	12:31	12:31
120.7	3.1	D54	MALINTRAT (D54-D2)		12:34	12:34	12:35
119.9	3.9		Carrefour D54-D2		12:35	12:36	12:36
116.4	7.4	D2	PONT-DU-CHÂTEAU (D2-D1093)		12:40	12:40	12:41
112.6	11.2	D1093	LES MARTRES-D'ARTIÈRE		12:45	12:46	12:47
106.2	17.6		JOZE		12:54	12:55	12:56
101.6	22.2		La Croix de BESSAT		13:00	13:02	13:03
99.6	24.2		MARINGUES (D1093-D43)		13:03	13:04	13:06
97.2	26.6	D43	Arbalesse		13:06	13:08	13:10
93.4	30.4		LUZILLAT		13:11	13:13	13:15
<b>92.3</b>	<b>31.5</b>		<b>Zone de collecte</b> 		<b>13:13</b>	<b>13:15</b>	<b>13:17</b>
91.2	32.6		Char		13:14	13:17	13:19
90.7	33.1		Ruisseau du Char		13:15	13:17	13:20
89.8	34		La Potence		13:16	13:18	13:21
88.9	34.9		Les Fours à Chaux		13:18	13:20	13:22
88.3	35.5		LIMONS	11:03	13:18	13:21	13:23
86.1	37.7		Les Diots		13:21	13:24	13:26
84.3	39.5		Port-de-Ris		13:24	13:26	13:29
83.1	40.7		La Petite Beaume (MONS)		13:25	13:28	13:31
82.1	41.7		Carrefour D43-D59		13:27	13:30	13:33
80.3	43.5	D59	SAINT-PRIEST-BRAMEFANT		13:29	13:32	13:35
79.5	44.3		Château de Maulemont		13:30	13:33	13:36
75.2	48.6		Lherat		13:36	13:39	13:43
73.4	50.4		RANDAN (D59-D59 B-D223)		13:39	13:42	13:46
72.2	51.6	D223	VILLENEUVE-LES-CERFS		13:40	13:44	13:47
68.6	55.2		BAS-ET-LEZAT		13:45	13:49	13:53
65	58.8		Olhat		13:50	13:54	13:58
64.5	59.3		Carrefour D223-VC		13:51	13:55	13:59
63.5	60.3	VC	EFFIAT (VC-D93-D984-D51-D51 B-D984)		13:52	13:56	14:00
62.3	61.5	D51	Château d'Effiat (D51-D51 B-D984)		13:54	13:58	14:02
58.4	65.4	D984	AIGUEPERSE (D984-D2019-D985)	12:15	13:59	14:03	14:08
53.5	70.3	D985	Bicon		14:06	14:10	14:15
51.5	72.3		ARTONNE		14:08	14:13	14:18
49.9	73.9		SAINT-MYON		14:11	14:15	14:21
<b>48.8</b>	<b>75</b>		<b>SAINT MYON</b>  		<b>14:12</b>	<b>14:17</b>	<b>14:22</b>
46	77.8		BEAUREGARD-VENDON		14:16	14:21	14:27
44.7	79.1		Carrefour D985-D2144		14:18	14:23	14:29
44.1	79.7	D2144	DAVAYAT (D2144-D404)		14:19	14:24	14:30
42.8	81	D404	YSSAC-LA-TOURETTE (D404-D15)		14:20	14:26	14:31
40.9	82.9	D15	Carrefour D15-D985		14:23	14:28	14:34
40.5	83.3	D985	Carrefour D985-D985 B		14:24	14:29	14:35
40.3	83.5	D985 B	CHÂTEL-GUYON (D985 B-D15-D78-D985 B)	12:55	14:24	14:29	14:35
36.1	87.7		Carrefour D985 B-D985		14:29	14:35	14:41
34.4	89.4	D985	RIOM (D985-D2029-D986)	13:14	14:32	14:38	14:44
<b>32.3</b>	<b>91.5</b>	<b>D986</b>	<b>Passage à niveau n°5</b>		<b>14:35</b>	<b>14:41</b>	<b>14:47</b>
31.7	92.1		MOZAC (D986-D455)		14:35	14:41	14:48

## DISTANCE DÉPART FICTIF

### DÉPART RÉEL

7,7 km

## COLS OU CÔTES OU ARRIVÉE

### EN ALTITUDE

 **km 114,5**  
Côte de Durtol  
Montée de 1,7 km à 7,2%

## ITINÉRAIRE HORS COURSE

Point de sortie sur l'itinéraire de la course après 400 m, continuer tout droit et prendre la rue Maréchal Joffre puis la place Michel de l'Hospital pour rejoindre le boulevard Trudaine.

**Point d'insertion sur le parcours de la course :** pas d'insertion parcours, accès direct aux parkings d'arrivée.

**Distance totale :** 900 m

## RESTRICTION CARAVANE

**km 116,2 - Durtol**

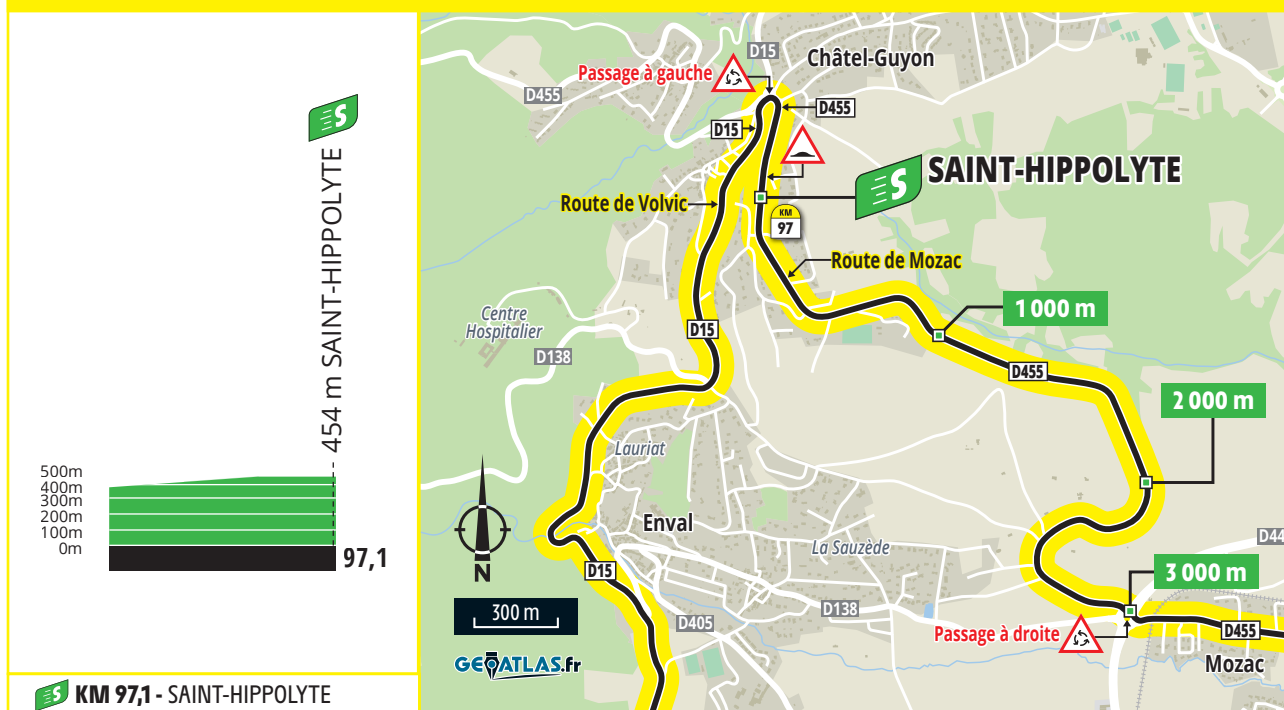
Passage sous pont limité en hauteur. Dérivation des véhicules de plus de 3,90 m de haut au km 115,8.



KM		ÉTAPE 1		HORAIRES			
À parcourir	Parcourus			Caravane	44 km/h	42 km/h	40 km/h
29.9	93.9	D455	Passage à niveau n°9		14:38	14:44	14:51
29.7	94.1		ENVAL		14:38	14:44	14:51
27.5	96.3		SAINT-HIPPOLYTE (D455-D15)		14:41	14:47	14:54
26.7	97.1		SAINT-HIPPOLYTE		13:36	14:42	14:49
25.1	98.7	D15	ENVAL		14:45	14:51	14:58
23.5	100.3		Zone de collecte		14:47	14:53	15:00
23.1	100.7		Crouzol		14:47	14:54	15:01
22	101.8		VOLVIC		14:49	14:55	15:03
18.3	105.5		Vinzelles (D15-D450)		14:54	15:01	15:08
17.4	106.4	D450	MALAUZAT		14:55	15:02	15:10
16.7	107.1		SAYAT (D450-D943)		14:56	15:03	15:11
14	109.8	D943	NOHANENT		15:00	15:07	15:15
11.8	112		DURTOL (D943-D941 C-D2 A-D768)		15:03	15:10	15:18
9.3	114.5	D768	Carrefour D768-D942		15:06	15:13	15:22
9.3	114.5	D942	Côte de Durtol		14:12	15:06	15:13
7	116.8		Carrefour D942-D941 C		15:09	15:17	15:25
6.7	117.1	D941 C	CHAMALIÈRES (D941 C-D68-D5-VC)		15:10	15:17	15:26
2.8	121	VC	CLERMONT-FERRAND		15:15	15:23	15:31
0	123.8		CLERMONT-FERRAND		14:36	15:19	15:36

# SPRINT

## SPRINT INTERMÉDIAIRE : PROFIL ET PLAN



KM 97,1 - SAINT-HIPPOLYTE

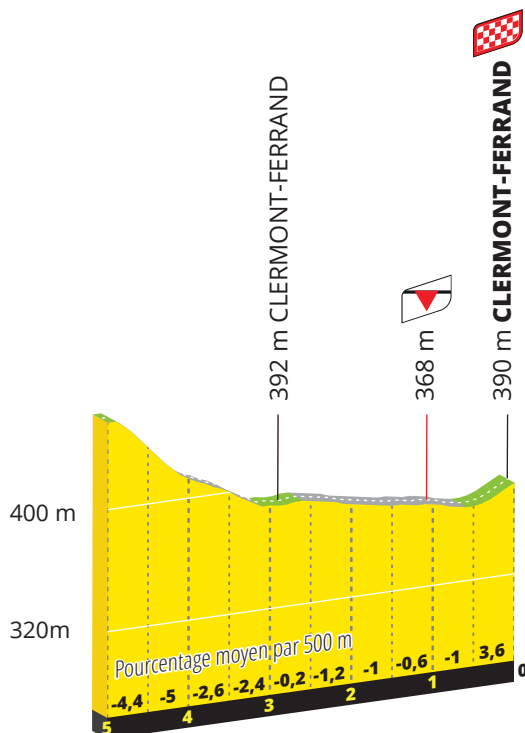
# DERNIERS KM DE L'ÉTAPE



## PLAN DES 5 DERNIERS KM



## PROFIL DES 5 DERNIERS KM





# ARRIVÉE

## PLAN D'ARRIVÉE



### LIGNE D'ARRIVÉE

Avenue Carnot à l'extrémité d'une ligne droite de 450 m.  
**Largeur :** 6 m

### CENTRE DE PRESSE

Maison des Sports de Clermont-Ferrand  
 Place des Bughes, 63000 Clermont-Ferrand  
**Distance de l'arrivée :** 1,8 km  
**Horaires :** 10h00 à 20h00

### ESPACE INVITÉS

Avenue Carnot  
**Ouverture :** 13h00

### STATION-SERVICE

Station Total Access - 140 boulevard Lavoisier,  
 63000 Clermont-Ferrand  
 Tel : +33 (0)4 73 37 52 77  
**Horaires :** 14h00-20h00

173,8 KM



CLERMONT-FERRAND >>>

DIMANCHE 23 JUILLET

ÉTAPE 1

17

## CLERMONT-FERRAND

VILLE À VÉLO 2023  
TOUR DE FRANCE

Préfecture du Puy-de-Dôme (63)

Habitants : 150 000 (Clermontoises et Clermontois), 300 000 dans les 21 communes de la Communauté d'agglomération Clermont Auvergne Métropole, 660 000 dans le département.

[clermont-ferrand.fr](http://clermont-ferrand.fr) - [clermontmetropole.eu](http://clermontmetropole.eu)  
[clermontauvergnetourisme.com](http://clermontauvergnetourisme.com)

- **À vélo** : projet « InspiRE » (restructuration globale du réseau de transports en commun de la métropole, avec 90 % d'aménagements cyclables le long des lignes de bus).
- **À savoir** : Volley Chamalières (Ligue A féminine), ASM Romagnat (rugby, championnes de France 2021), Lempdes BMX Auvergne.  
*Sportifs* : Renaud Lavillenie (athlétisme, champion olympique de saut à la perche en 2012), Laëtitia Guapo (basket-ball, championne du monde 3x3), Alice Modolo (apnée, recordwoman du monde), Léa Brindjoc (BMX, championne du monde junior 2022).  
*Personnalités* : Alexandre Varenne (résistant, ministre d'État et fondateur du quotidien La Montagne), Alexandre Vialatte (journaliste, écrivain).  
*Événements* : All Star Perche, festival Europavox, festival Jazz en tête.
- **À voir** : Puy de Dôme (1 465 m, classé Grand site de France), cathédrale Notre-Dame-de-l'Assomption (XIII<sup>e</sup> siècle, construite en pierre de lave), La Comédie scène nationale (monument historique), musée d'art Roger Quilliot (MARQ), L'Aventure Michelin (musée), ASM Expérience (musée).
- **À table** : fourme d'Ambert, potée auvergnate, petit salé aux lentilles, pâtes de fruit.
- **À noter** : labels Ville européenne (pour Clermont-Ferrand) et French Tech (pour la métropole).



Clermont-Ferrand et la chaîne des puy ©Luc Olivier



Laëtitia Guapo, championne du monde basket 3x3  
©Direction de la Communication-Ville de Clermont-Ferrand



Vue du centre ville, Mauriac © J. Couty



Vue aérienne de la chapelle du Puy Saint-Mary, Mauriac © J. Couty

## MAURIAc

VILLE À VÉLO 2023  
TOUR DE FRANCE

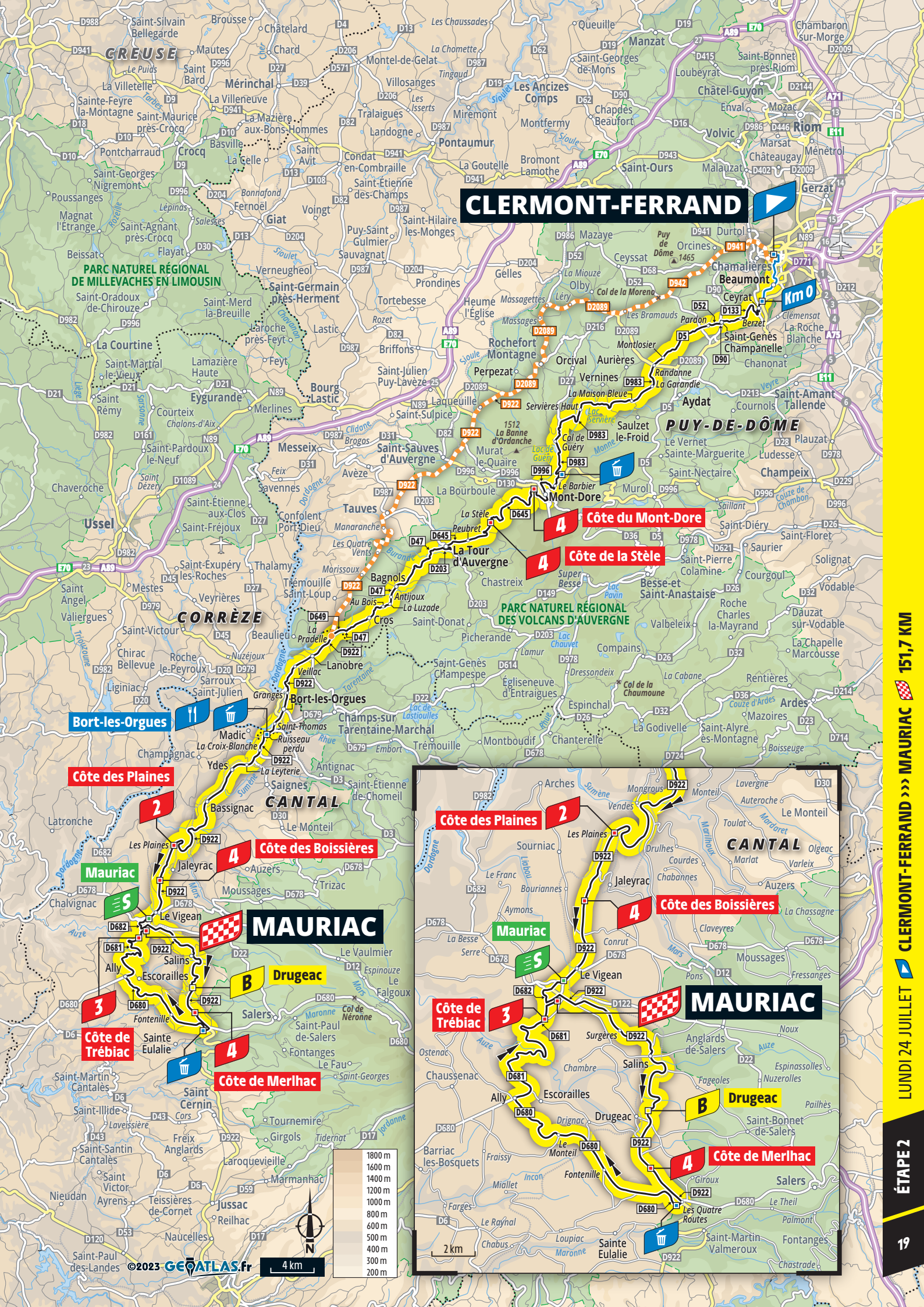
Sous-préfecture du Cantal (15)

Habitants : 3 700 (Mauriacois et Mauriacois), 6 600 dans les 11 communes de la Communauté de communes du Pays de Mauriac, 144 700 dans le département.

[mauriac.fr](http://mauriac.fr) - [cantal.fr](http://cantal.fr)

- **À vélo** : 7 km de voie verte, vélorail, skate-park, bornes recharges pour vélos à assistance électrique, circuits cyclo Mauriac et environs, location de VAE en saison estivale.
- **À savoir** : 35 associations sportives dont Vélo club de Mauriac (cyclisme), Amicale cyclo de Mauriac (cyclotourisme), HBC Mauriac (handball, champion de France 2020 en sport adapté). Un complexe sportif extérieur, quatre gymnases, un centre aquatique, un golf, des circuits de randonnée pédestre balisés, un parcours santé.  
*Sportifs* : Louis (dit « Lily ») Bergaud, la « puce du Cantal » (cyclisme, deux victoires d'étape sur le Tour de France en 1958 et 1961), Dilyxine Miermont, (cyclisme, première cycliste professionnelle formée dans le Cantal).  
*Personnalité* : Jean-François Marmontel (philosophe, secrétaire perpétuel de l'Académie française).
- **À voir** : centre historique, monastère Saint-Pierre (IX<sup>e</sup>-XI<sup>e</sup> siècle), basilique Notre-Dame des Miracles, ancien collège des Jésuites, chapelle du Puy Saint-Mary, fontaine Monthyon, lanterne des morts.
- **À table** : truffade, viande de Salers, bourriol (crêpe), fromages AOP d'Auvergne, liqueur de gentiane, gâteau Le Randonneur.
- **À noter** : Réserve mondiale de biosphère (bassin de la Dordogne), Les Plus Beaux Détours de France, Sites et cités remarquables, 1 fleur, Station verte.





# CLERMONT-FERRAND



**PARC NATUREL RÉGIONAL DE MILLEVACHES EN LIMOUSIN**

**PARC NATUREL RÉGIONAL DES VOLCANS D'Auvergne**

**PUY-DE-DÔME**

**CORRÈZE**

**CANTAL**

**Bort-les-Orgues**

**MAURIAIC**

**MAURIAIC**

**Côte des Plaines**

**Côte des Boissières**

**Côte des Plaines**

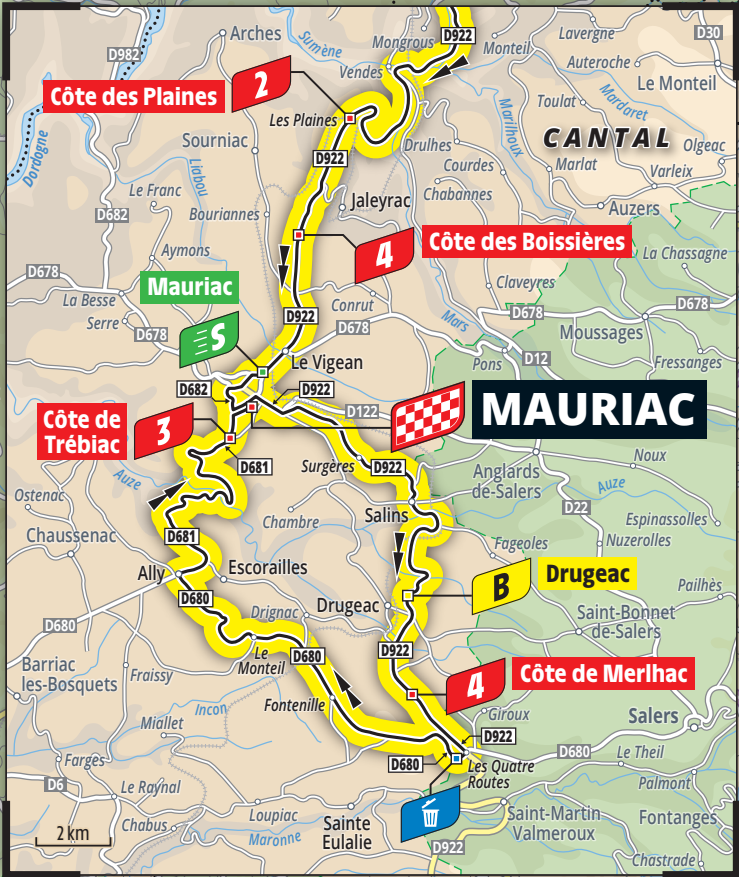

**Côte des Boissières**

**Côte de Trébiac**

**Côte de Merlhac**

**Côte de Trébiac**

**Côte de Merlhac**



LUNDI 24 JUILLET CLERMONT-FERRAND >>> MAURIAIC 151,7 KM

ÉTAPE 2



# ACCÈS ET DÉPART

**PPO**

Rond-point Boulevard Berthelot  
Berthelot - rue Descartes  
à 1,5 km du départ



y aller  
avec waze



## ACCUEIL INVITÉS

Place de Jaude  
Ouverture : 10h45

## FZ FAN ZONE

Place de Jaude  
Horaires : de 10h00 à 14h00

## COURSE

**Rassemblement de départ :** boulevard Desaix  
**Signature :** de 11h55 à 12h55  
**Appel :** 13h00  
**Départ fictif :** 13h05, sur le boulevard Desaix  
**Départ réel :** 13h25, sur l'avenue de Beaumont  
soit à 6,1 km du lieu de rassemblement

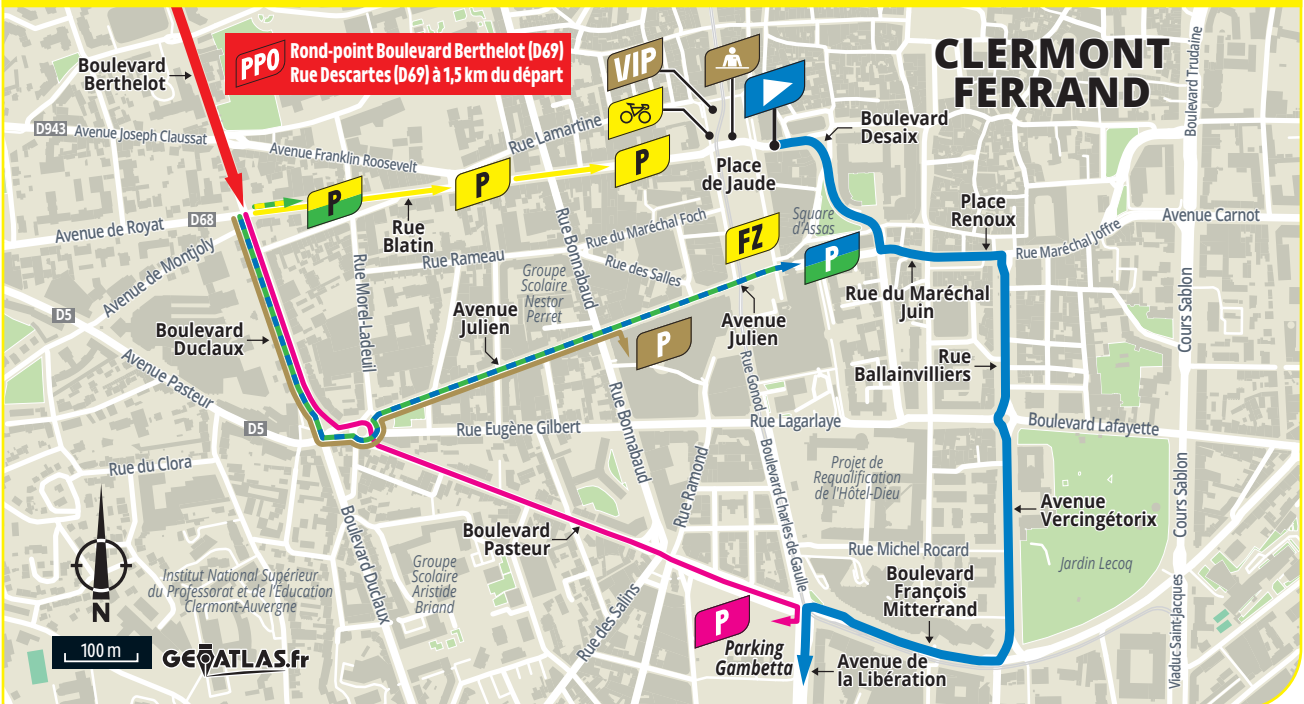
## CARAVANE PUBLICITAIRE

**Parking :** parking Gambetta  
**Évacuation du parking :** 10h55  
**Passage sur la ligne de départ :** 11h05

## ACCÈS AU DÉPART




## PLAN DE SITUATION




# PROFILS

## PROFIL DE L'ÉTAPE



## SPRINT INTERMÉDIAIRE : PROFIL ET PLAN

**KM 112,6 - MAURIAC**



# ITINÉRAIRE HORAIRE

KM		ÉTAPE 2		HORAIRES			
À parcourir	Parcourus			Caravane	39 km/h	37 km/h	35 km/h
<b>PUY-DE-DÔME (63)</b>							
			<b>CLERMONT-FERRAND</b>		<b>11:05</b>	<b>13:05</b>	<b>13:05</b>
			BEAUMONT (VC-E70)				
<b>151.7</b>	<b>0</b>		<b>CLERMONT-FERRAND</b>			<b>13:25</b>	<b>13:25</b>
151.5	0.2		CEYRAT (VC-D133)			13:25	13:25
148.2	3.5	D133	Berzet			13:30	13:31
144.5	7.2		Carrefour D133-D90			13:36	13:37
144.4	7.3	D90	SAINT-GENÈS-CHAMPANELLE (D90-D52)			13:36	13:37
143.1	8.6	D52	Pardon (D52-D5)			13:38	13:39
137.6	14.1	D5	Montlosier (AYDAT)			13:47	13:48
136.4	15.3		Randanne (AYDAT) (D5-D983)			13:49	13:50
136.1	15.6	D983	AURIÈRES			13:49	13:50
134.6	17.1		La Garandie (AYDAT)			13:51	13:53
131.5	20.2		La Maison Bleue (SAULZET-LE-FROID)			13:56	13:58
125.5	26.2		Servièrès Haut (ORCIVAL)			14:05	14:07
119.8	31.9		Col de Guéry - Altimétrie 1268 m (PERPEZAT)			14:14	14:17
<b>115.8</b>	<b>35.9</b>		<b>Zone de collecte</b>			<b>14:20</b>	<b>14:23</b>
114.8	36.9		Le Barbier			14:22	14:25
114.6	37.1		Carrefour D983-D996			14:22	14:25
112.4	39.3	D996	MONT-DORE (D996-D983-VC-D645)			14:25	14:29
<b>109.1</b>	<b>42.6</b>	<b>D645</b>	<b>Côte du Mont-Dore</b>			<b>14:31</b>	<b>14:34</b>
100.8	50.9		La Stèle			14:43	14:47
<b>100.7</b>	<b>51</b>		<b>Côte de la Stèle</b>			<b>14:43</b>	<b>14:48</b>
97.1	54.6		Peubret			14:49	14:53
95.5	56.2		LA TOUR-D'AUVERGNE (D645-D203-D47)		13:06	14:51	14:56
86.6	65.1	D47	BAGNOLS			15:05	15:10
85.2	66.5		Antijoux			15:07	15:13
84.1	67.6		La Luzade			15:09	15:15
83.5	68.2		Au Bois			15:10	15:16
81.7	70		CROS			15:13	15:18
<b>CANTAL (15)</b>							
77.3	74.4	D649	La Pradelle (D649-D922)			15:19	15:26
75	76.7	D922	LANOBRE			15:23	15:29
73.6	78.1		Veillac			15:25	15:32
69.9	81.8		Granges			15:31	15:38
<b>CORRÈZE (19)</b>							
68.7	83		BORT-LES-ORGUES		14:02	15:33	15:39
65.7	86		Saint-Thomas			15:37	15:44
64.8	86.9		Ruisseau perdu			15:39	15:46
<b>64.6</b>	<b>87.1</b>		<b>BORT-LES-ORGUES</b>			<b>15:39</b>	<b>15:46</b>
<b>CANTAL (15)</b>							
63.4	88.3		La Croix Blanche (MADIC)			15:41	15:48
61.4	90.3		La Leyterie			15:44	15:51
60.5	91.2		YDES		14:26	15:45	15:53
55.9	95.8		BASSIGNAC			15:52	16:00
<b>46.6</b>	<b>105.1</b>		<b>Côte des Plaines (630 m)</b>		<b>15:00</b>	<b>16:07</b>	<b>16:15</b>

## DISTANCE DÉPART FICTIF

### DÉPART RÉEL

6,1 km

## COLS OU CÔTES OU ARRIVÉE

### EN ALTITUDE

- 4 km 42,6**  
**Côte du Mont Dore**  
Montée de 1,3 km à 6,6%
- 4 km 51**  
**Côte de la Stèle**  
Montée de 1,8 km à 5,1%
- 2 km 105,1**  
**Côte des Plaines**  
Montée de 4,5 km à 5,5%
- 4 km 108,4**  
**Côte des Boissières**  
Montée de 1,2 km à 7,2%
- 4 km 128,6**  
**Côte de Merlhac**  
Montée de 1,9 km à 5,5%
- 3 km 150,3**  
**Côte de Trébiac**  
Montée de 3,4 km à 5,8%

## ITINÉRAIRE HORS COURSE

Point de sortie sur l'itinéraire de la course après 1,2 km, sur le Boulevard François Mitterrand, en direction de Limoges via le Boulevard Pasteur. Poursuivre sur le Boulevard Duclaux toujours direction Limoges et rejoindre la D69 puis la D941. Continuer direction Tulle par la D942 puis rejoindre la N89 toujours en direction de Tulle. Prendre la sortie vers la D922 en direction de Bort-les-Orgues.

**Point d'insertion sur le parcours de la course :** carrefour D922 - D649, lieu-dit « La Pradelle » sur la commune de Lanobre. A 39,5 km de l'arrivée.

**Distance totale :** 71 km





KM		ÉTAPE 2		HORAIRES			
À parcourir	Parcourus			Caravane	39 km/h	37 km/h	35 km/h
46.6	105.1		Les Plaines (JALEYRAC)		16:07	16:15	16:25
<b>43.3</b>	<b>108.4</b>		<b>Côte des Boissières</b> 		<b>16:12</b>	<b>16:21</b>	<b>16:31</b>
40	111.7		LE VIGEAN		16:17	16:26	16:36
<b>39.1</b>	<b>112.6</b>		<b>MAURIAC</b> 		<b>16:18</b>	<b>16:28</b>	<b>16:38</b>
38.8	112.9		MAURIAC (D922-D678-D782-D682-D681-D922)		16:19	16:28	16:38
36,7	115		MAURIAC (1 <sup>er</sup> passage sur la ligne)		16:22	16:31	16:41
32.3	119.4		Surgères		16:29	16:38	16:50
30.6	121.1		SALINS (près)		16:31	16:41	16:53
<b>26.1</b>	<b>125.6</b>		<b>DRUGEAC</b> 		<b>16:38</b>	<b>16:49</b>	<b>17:00</b>
<b>23.1</b>	<b>128.6</b>		<b>Côte de Merlhac</b> 		<b>16:43</b>	<b>16:53</b>	<b>17:05</b>
21.8	129.9		Les Quatre Routes		16:45	16:56	17:08
21	130.7		Carrefour D922-D680		16:46	16:57	17:09
<b>20.8</b>	<b>130.9</b>	<b>D680</b>	<b>Zone de collecte</b>		<b>16:46</b>	<b>16:57</b>	<b>17:09</b>
19.5	132.2		SAINTE-EULALIE		16:48	16:59	17:11
16.8	134.9		Fontenille		16:52	17:04	17:16
16	135.7		ALLY		16:54	17:05	17:18
13.9	137.8		Le Monteil		16:57	17:08	17:21
11.6	140.1		ESCORAILLES		17:00	17:12	17:25
10.5	141.2		ALLY (D680-D681)		17:02	17:14	17:27
<b>1.4</b>	<b>150.3</b>	<b>D681</b>	<b>Côte de Trébiac</b> 	<b>16:27</b>	<b>17:16</b>	<b>17:29</b>	<b>17:43</b>
1.2	150.5		MAURIAC		17:16	17:29	17:43
<b>0</b>	<b>151.7</b>		<b>MAURIAC</b> 	<b>16:39</b>	<b>17:18</b>	<b>17:31</b>	<b>17:45</b>

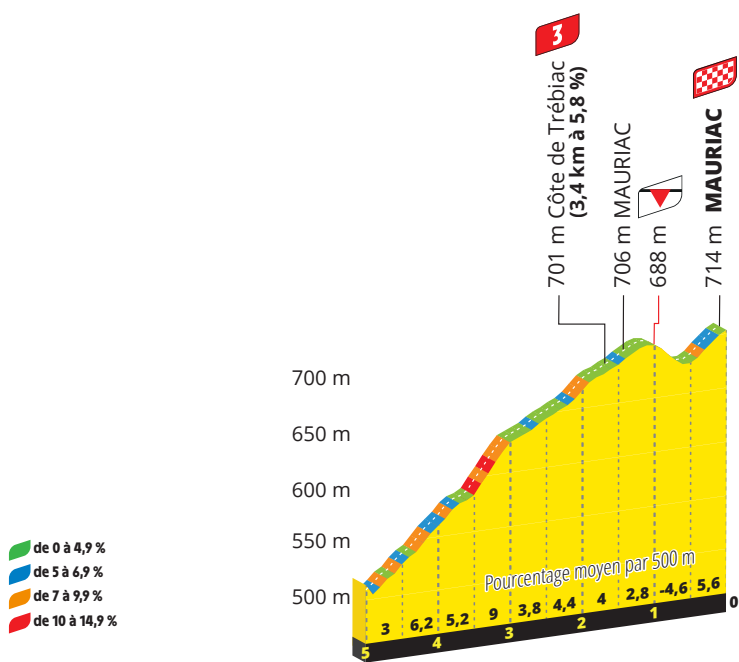
# DERNIERS KM DE L'ÉTAPE

y aller avec waze

## PLAN DES 5 DERNIERS KM



## PROFIL DES 5 DERNIERS KM



# ARRIVÉE

## PLAN D'ARRIVÉE



### LIGNE D'ARRIVÉE

Rue du Commandant Gabon à l'extrémité d'une ligne droite de 530 m à 5,3 %

**Largeur :** 6 m

### CENTRE DE PRESSE

Gymnase municipal, 6254 rue du 8 mai, 15200 Mauriac

**Distance de l'arrivée :** 700 m

**Horaires :** 10h00 à 20h00

### ESPACE INVITÉS

Rue du Commandant Gabon

**Ouverture :** 15h00

### STATION-SERVICE

Garage Piauxt - station Avia - avenue des Estourocs, 15700 Pleaux, Tel : +33 (0)4 71 40 41 33

**Horaires :** 14h00-20h00



## ▶ COLLONGES-LA-ROUGE

VILLE À VÉLO 2023  
TOUR DE FRANCE

Commune de la Corrèze (19)

Habitants : 492 Collongeaises et Collongeais, 13 600 dans les 34 communes de la Communauté de communes du Midi Corrèzien, 240 000 en Corrèze.  
[collonges-la-rouge.fr](http://collonges-la-rouge.fr) • [tourismecorreze.com](http://tourismecorreze.com)

- ▶ **À vélo** : arceaux de sécurité place de la Gare, circuit découverte, voie verte de 2 km à l'étude, une quinzaine de circuits cyclo et VTT, location de VTC et VTT à assistance électrique, bases VTT à Meyssac et Beaulieu-sur-Dordogne.
- ▶ **À savoir** : Collonges VTT (club et école de VTT).  
*Personnalités* : Maurice Biraud (acteur), Charles Ceyrac (créateur de l'association « Les Plus Beaux Villages de France »).  
*Événements* : Théâtrales de Collonges-la-Rouge, fête du Pain, défilé vénitien.  
*alentour* : festival de la Vézère, festival de Saint-Robert, Foire du livre, Brive festival.
- ▶ **À voir** : maisons et édifices en grès rouge, église Saint-Pierre (XIIe siècle), halle, four banal, chapelle des Pénitents (XIVe siècle), castel de Vassinahac (XVIIe siècle), maison de la Sirène, rue Noire.  
*À proximité* : faille géologique de Meyssac, abbaye et canal des Moines à Aubazine, églises et châteaux de Curemonte, maison du Cabas à Beynat, église Saint-Pierreès Liens de Noailhac, château de Turenne.
- ▶ **À table** : omelette aux cèpes, ris d'agneau aux cèpes, veau fermier élevé sous la mère, confit de canard, petit salé et farcidure (pain de pomme de terre), tête de veau, cabécou (fromage de chèvre), flognarde (flan), mique (plat de céréales).
- ▶ **À noter** : Plus Beaux Villages de France (le premier, depuis 1982).




Vue générale, Collonges-la-Rouge ©Ville de Collonges-la-Rouge



Église de Collonges-la-Rouge ©Ville de Collonges-la-Rouge



Château de Montignac, Montignac-Lascaux ©Ville de Montignac



Grotte de Lascaux, Montignac-Lascaux ©Ville de Montignac

## 🚩 MONTIGNAC-LASCAUX

Commune de la Dordogne (24)

Habitants : 2 950 (Montignacoises et Montignacois), 15 600 dans les 26 communes de la Communauté de communes de la Vallée de l'Homme, 413 000 dans le département.  
[montignac-lascaux.fr](http://montignac-lascaux.fr) • [dordogne.fr](http://dordogne.fr) • [cc-valleedelhomme.fr](http://cc-valleedelhomme.fr)

- ▶ **À vélo** : 18 vélos à assistance électrique en location libre-service dont 5 sur la commune. 50 km de véloroute voie verte (projet en cours), 200 km de véloroutes en vallée de la Vézère.
- ▶ **À savoir** : baignade biologique (la première en Dordogne, la deuxième en Nouvelle-Aquitaine).  
*Sportifs* : Nicole Duclos (athlétisme, ancienne recordwoman du monde du 400 m), Tao Uzan (monocycle, champion de France 2011), Roger Bambuck (athlétisme, ancien recordman du monde du 100 m et ancien secrétaire d'État aux sports).  
*Événements* : Festival de musiques et danses du monde, Festival de musique classique, la Périgordine (cyclospor tive), jumelage avec Santillana del Mar (Espagne, grotte d'Altamira).
- ▶ **À voir** : centre International de l'Art pariétal Lascaux (grotte préhistorique), site du Régourdou (musée de l'homme de Néandertal, ours vivants), parcours historique.
- ▶ **À table** : foie gras IGP Périgord, noix, truffe noire, miel, fraises.
- ▶ **À noter** : site Natura 2000 (sur les bords de la Vézère), Grand Site de France, Sport pour tous.





**4 Côte de l'Escurotte**

**4 Côte de Peratel**

**3 Côte du Peyroux**

**4 Côte de Saint-Robert**

**4 Côte des Andrieux**

**3 Badesols-d'Ans**

**COLLONGES-LA-ROUGE**

**MONTIGNAC LASCAUX**

MARDI 25 JUILLET COLLONGES-LA-ROUGE >>> MONTIGNAC-LASCAUX 147,2 KM

ÉTAPE 3



# ACCÈS ET DÉPART



Carrefour D38-D19  
à 2km du départ



y aller  
avec waze



## ACCUEIL INVITÉS

Parking Chaulet  
Ouverture : 11h15

## FZ FAN ZONE

Parking Chaulet  
Horaires : de 11h00 à 18h00

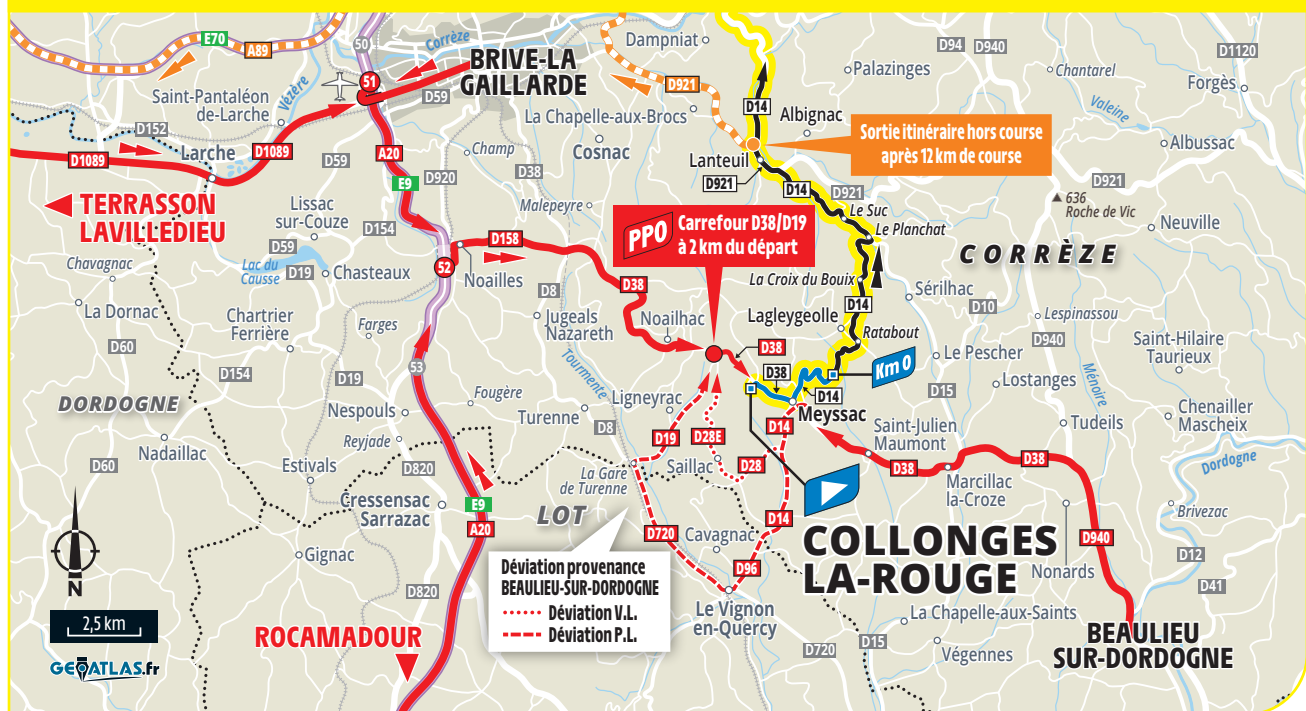
## COURSE

**Rassemblement de départ :** place du Lavoir  
**Signature :** de 12h20 à 13h20  
**Appel :** 13h25  
**Départ fictif :** 13h30, place du Lavoir  
**Départ réel :** 13h45, sur la D14 soit à 4,7 km du lieu de rassemblement

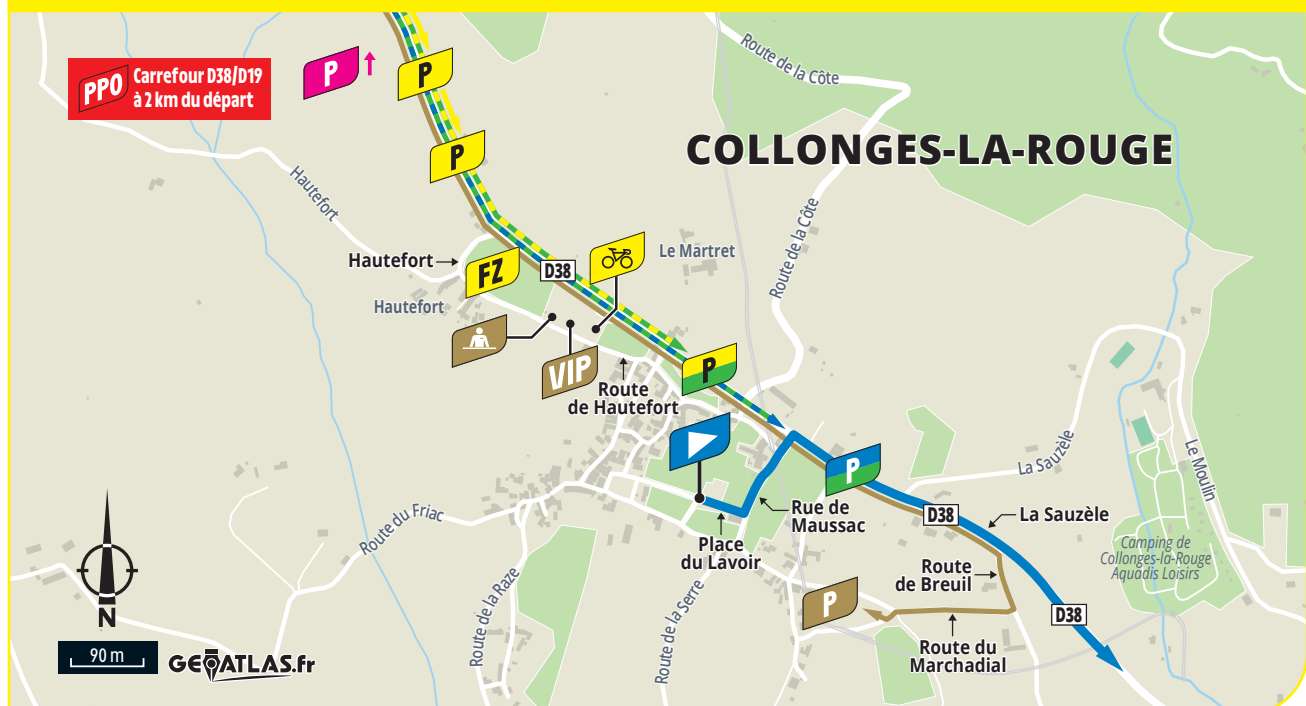
## CARAVANE PUBLICITAIRE

**Parking :** D38  
**Évacuation du parking :** 11h20  
**Passage sur la ligne de départ :** 11h30

### ACCÈS AU DÉPART



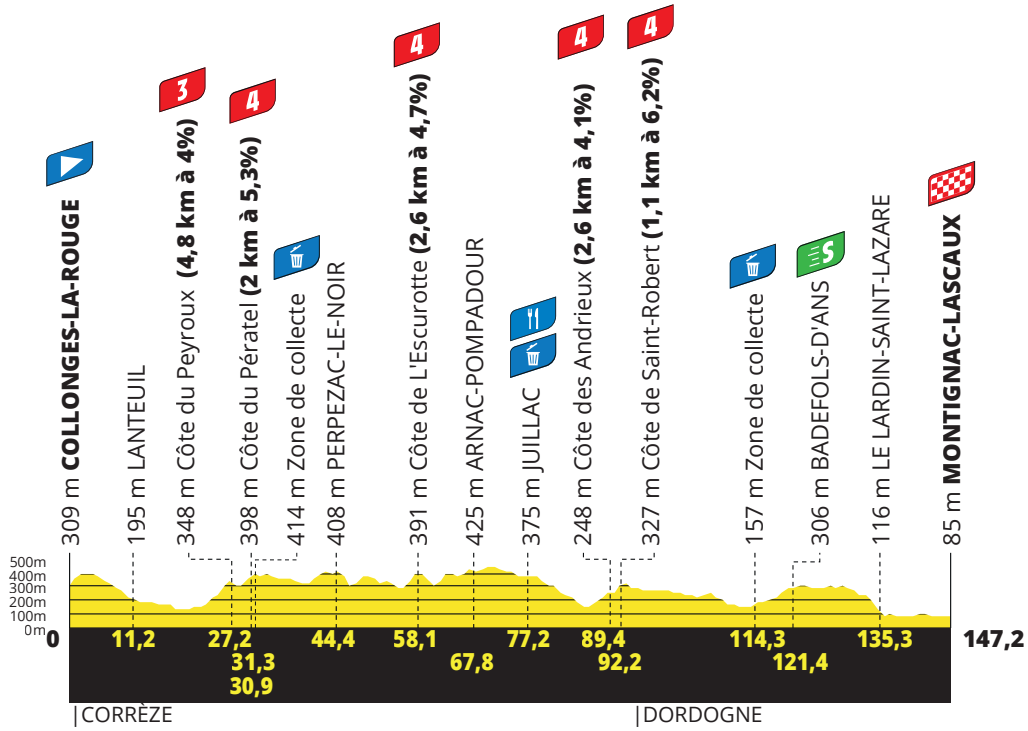
### PLAN DE SITUATION



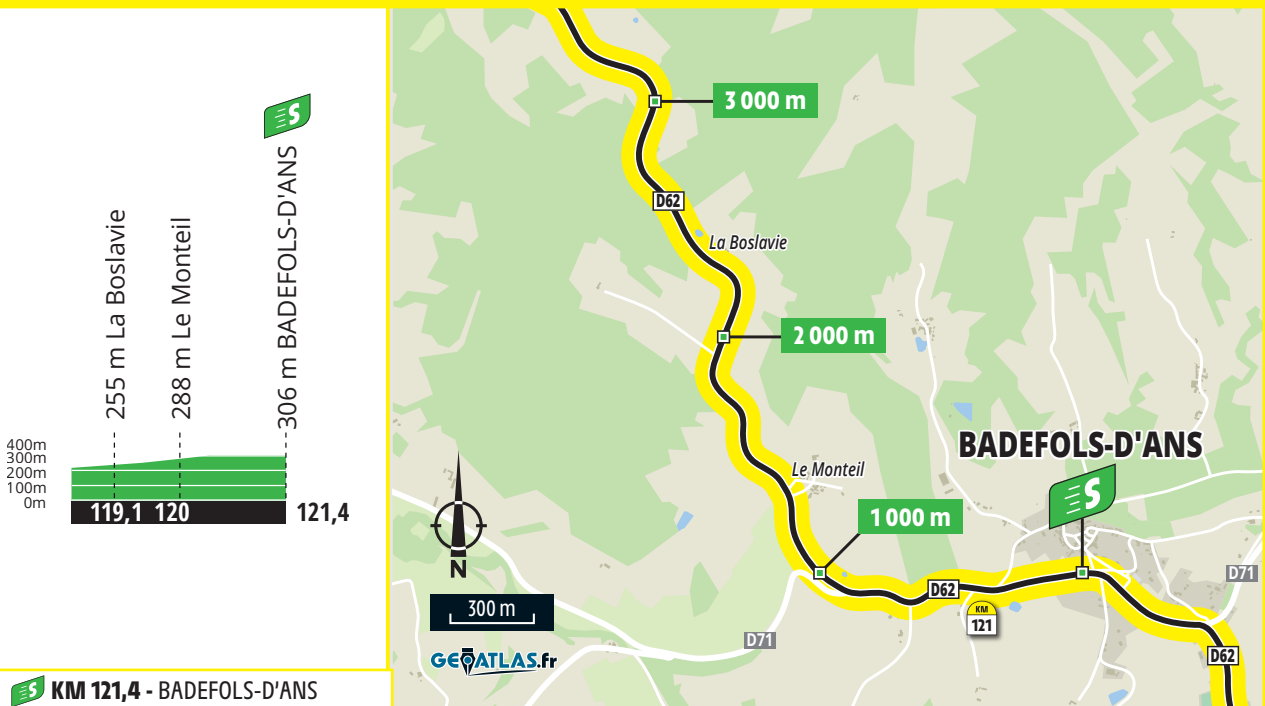


# PROFILS

## PROFIL DE L'ÉTAPE



## SPRINT INTERMÉDIAIRE : PROFIL ET PLAN



# ITINÉRAIRE HORAIRE

KM		ÉTAPE 3				HORAIRES			
À parcourir	Parcours			Caravane	41 km/h	39 km/h	37 km/h		
<b>CORRÈZE (19)</b>									
			<b>COLLONGES-LA-ROUGE (VC-D38)</b>	<b>DÉPART FICTIF</b>	<b>11:30</b>	<b>13:30</b>	<b>13:30</b>	<b>13:30</b>	
	D38		MEYSSAC (D38-D14)						
	D14		La Rozière						
			Cheyssiol						
<b>147.2</b>	<b>0</b>		<b>COLLONGES-LA-ROUGE</b>	<b>DÉPART RÉEL</b>		<b>13:45</b>	<b>13:45</b>	<b>13:45</b>	
145.5	1.7		Ratabout (LAGLEYGEOLLE)			13:47	13:48	13:48	
142.9	4.3		La Croix du Bouix (SÉRILHAC)			13:51	13:52	13:52	
141.2	6		Le Barrat (LAGLEYGEOLLE)			13:54	13:54	13:55	
140.6	6.6		Le Passarel (SÉRILHAC)			13:55	13:55	13:56	
140.6	6.6		Le Planchat (SÉRILHAC)			13:55	13:55	13:56	
139.5	7.7		Le Suc (BEYNAT)			13:56	13:57	13:57	
138.4	8.8		Groschamp (BEYNAT)			13:58	13:58	13:59	
136	11.2		LANTEUIL (D14-D921-D14)			14:01	14:02	14:03	
132.1	15.1		Les Rivières (ALBIGNAC)			14:07	14:08	14:09	
128.1	19.1		Gare d'Aubazine			14:13	14:14	14:16	
<b>127.9</b>	<b>19.3</b>		<b>Passage à niveau n°102 bis</b>			<b>14:13</b>	<b>14:15</b>	<b>14:16</b>	
127.8	19.4		Carrefour D14-D1089			14:13	14:15	14:16	
126	21.2	D1089	Carrefour D1089-D141 E			14:16	14:18	14:19	
123.1	24.1	D141 E	Dessas			14:20	14:22	14:24	
121.6	25.6		SAINT-HILAIRE-PEYROUX		12:27	14:22	14:24	14:27	
120	27.2		Carrefour D141 E-D141			14:25	14:27	14:29	
<b>120</b>	<b>27.2</b>	<b>D141</b>	<b>Côte du Peyroux</b>	<b>3</b>		<b>14:25</b>	<b>14:27</b>	<b>14:29</b>	
119.5	27.7		Carrefour D141-D1			14:25	14:28	14:30	
<b>116.3</b>	<b>30.9</b>		<b>Côte du Pératel</b>	<b>4</b>		<b>14:30</b>	<b>14:32</b>	<b>14:35</b>	
116.2	31	D1	Carrefour D1-D44			14:30	14:33	14:35	
<b>115.9</b>	<b>31.3</b>	<b>D44</b>	<b>Zone de collecte</b>	<b>5</b>		<b>14:31</b>	<b>14:33</b>	<b>14:36</b>	
114.2	33		Lachamp (D44-D9)			14:33	14:36	14:38	
113.8	33.4	D9	SAINT-GERMAIN-LES-VERGNES			14:34	14:36	14:39	
111.7	35.5		Carrefour D9-D9B4			14:37	14:39	14:42	
111.4	35.8	D9B4	Carrefour D9B4-D156			14:37	14:40	14:43	
106.7	40.5	D156	SAINT-PARDOUX-L'ORTIGIER (D156-D34-D156 E2)			14:44	14:47	14:51	
105.2	42	D156 E2	Lescure Neuve			14:46	14:50	14:53	
104.7	42.5		La Croix de Fer			14:47	14:50	14:54	
102.8	44.4		PERPEZAC-LE-NOIR (D156 E2-D9E3-D53-D920-D7)			14:50	14:53	14:57	
93.7	53.5	D7	VIGEOIS (D7-D3)		13:16	15:03	15:07	15:12	
90.7	56.5	D3	Gorges de la Vézère			15:08	15:12	15:17	
90.2	57		Carrefour D3-D7			15:08	15:13	15:17	
<b>89.1</b>	<b>58.1</b>	<b>D7</b>	<b>Côte de L'Escurotte</b>	<b>4</b>		<b>15:10</b>	<b>15:14</b>	<b>15:19</b>	
88.4	58.8		Le Puy au Juge			15:11	15:15	15:20	
85.1	62.1		Chantegril			15:16	15:20	15:26	
84.6	62.6		TROCHE			15:17	15:21	15:26	
84.5	62.7		La Genette			15:17	15:21	15:27	
82.8	64.4		Les Bessailoux			15:19	15:24	15:29	
80.9	66.3		Eypersac (BEYSSAC)			15:22	15:27	15:32	
80.1	67.1		Le Bois de Berry (BEYSSAC)			15:23	15:28	15:34	
79.4	67.8		ARNAC-POMPADOUR (D7-D901)		13:49	15:24	15:29	15:35	
<b>78.8</b>	<b>68.4</b>	<b>D901</b>	<b>Passage à niveau n°254 bis</b>			<b>15:25</b>	<b>15:30</b>	<b>15:36</b>	
75.9	71.3		Les Maisons Rouges (SAINT-SORNIN-LAVOLPS)			15:29	15:35	15:40	
74.7	72.5		Bois du Cros (SAINT-SORNIN-LAVOLPS)			15:31	15:36	15:42	
72.9	74.3		Les Prades (CONCÈZE)			15:34	15:39	15:45	
70.3	76.9		Le Bois du Poteau			15:37	15:43	15:50	

## DISTANCE DÉPART FICTIF

### DÉPART RÉEL

4,7 km

## COLS OU CÔTES OU ARRIVÉE

### EN ALTITUDE

**3** km 27,2  
Côte du Peyroux  
Montée de 4,8 km à 4 %

**4** km 30,9  
Côte du Pératel  
Montée de 2 km à 5,3 %

**4** km 58,1  
Côte de l'Escurotte  
Montée de 2,6 km à 4,7 %

**4** km 89,4  
Côte des Andrieux  
Montée de 2,6 km à 4,1 %

**4** km 92,2  
Côte de Saint-Robert  
Montée de 1,1 km à 6,2 %

## ITINÉRAIRE HORS COURSE

Point de sortie après 16,9 km sur l'itinéraire de la course, prendre la D921 direction Brive-la-Gaillarde puis poursuivre sur la D1089. Poursuivre sur l'A20 direction Toulouse - Bordeaux puis bifurquer sur l'A89 en direction de Bordeaux - Périgueux - Sarlat. Prendre la sortie n°17 St-Yrieix-la-Perche pour rejoindre la D6089 direction Montignac-Lascaux. Poursuivre sur la D6089 jusqu'à Le Lardin-Saint-Lazare.

**Point d'insertion sur le parcours de la course :** Carrefour D6089 - D62 - D704 sur la commune de Le Lardin-Saint-Lazare, à 11,9 km de l'arrivée.

**Distance totale :** 70 km



KM		ÉTAPE 3		HORAIRES			
À parcourir	Parcours			Caravane	41 km/h	39 km/h	37 km/h
<b>70</b>	<b>77.2</b>		<b>JUILLAC</b>  		<b>15:38</b>	<b>15:44</b>	<b>15:50</b>
69.2	78		Les Prades		15:39	15:45	15:51
68.4	78.8		Bellevue		15:40	15:46	15:53
68	79.2		Plumoiseau		15:41	15:47	15:53
67.3	79.9		JUILLAC (D901-D39)	14:17	15:42	15:48	15:54
65.4	81.8	D39	La Vivinie		15:45	15:51	15:58
63.7	83.5		Les Mongies (CHABRIGNAC)		15:47	15:53	16:00
61.9	85.3		La Bonnefougie (SAINT-BONNET-LA-RIVIÈRE)		15:50	15:56	16:03
60.5	86.7		Carrefour D39-D17		15:52	15:58	16:05
60.4	86.8	D17	Le Soulet Ayen (AYEN)		15:52	15:58	16:06
60.3	86.9		Carrefour D17-D39		15:52	15:59	16:06
58	89.2	D39	Les Chastagnoles (AYEN)		15:55	16:02	16:10
<b>57.8</b>	<b>89.4</b>		<b>Côte des Andrieux</b> 		<b>15:56</b>	<b>16:03</b>	<b>16:10</b>
57.6	89.6		Carrefour D39-D5		15:56	16:03	16:10
55.5	91.7	D5	SAINT-ROBERT		15:59	16:06	16:14
<b>55</b>	<b>92.2</b>		<b>Côte de Saint-Robert</b> 	<b>14:37</b>	<b>16:00</b>	<b>16:07</b>	<b>16:14</b>
53.4	93.8		Carrefour D5-D71		16:02	16:09	16:17
<b>DORDOGNE (24)</b>							
51.9	95.3	D71	COUBJOURS		16:04	16:11	16:19
50.2	97		Le Suquet (D71-D77)		16:07	16:14	16:22
48.2	99	D77	Maison Carrée		16:10	16:17	16:25
47.8	99.4		TEILLOTS		16:10	16:18	16:26
47.2	100		Juillas		16:11	16:19	16:27
46.5	100.7		La Clapie		16:12	16:20	16:28
43.1	104.1		Le Bamboulet (BOISSEUILH)		16:17	16:25	16:34
40.6	106.6		Le Brujou (BOISSEUILH)		16:21	16:29	16:38
39.9	107.3		Le Dognon (BOISSEUILH)		16:22	16:30	16:39
37.6	109.6		CHERVEIX-CUBAS (D77-D704)		16:25	16:34	16:43
34	113.2	D704	HAUTEFORT (D704-D62-D62 E1-D62)		16:31	16:39	16:48
<b>32.9</b>	<b>114.3</b>	<b>D62 E1</b>	<b>Zone de collecte</b> 		<b>16:32</b>	<b>16:41</b>	<b>16:50</b>
30.3	116.9	D62	La Braguse		16:36	16:45	16:54
28.1	119.1		La Boslavie		16:39	16:48	16:58
27.2	120		Le Monteil		16:41	16:50	16:59
26.7	120.5		Carrefour D62-D71		16:41	16:50	17:00
26.2	121	D71	BADEFOLS-D'ANS (D71-D62)		16:42	16:51	17:01
<b>25.8</b>	<b>121.4</b>		<b>BADEFOLS-D'ANS</b> 		<b>16:43</b>	<b>16:52</b>	<b>17:02</b>
24.9	122.3	D62	Les Faures		16:44	16:53	17:03
23	124.2		Artigeas		16:47	16:56	17:06
20.6	126.6		CHÂTRES		16:50	17:00	17:10
16.7	130.5		BEAUREGARD-DE-TERRASSON		16:56	17:06	17:17
15.4	131.8		La Geoffrenie		16:58	17:08	17:19
11.9	135.3		LE LARDIN-SAINT-LAZARE (D62-D704)	16:05	17:03	17:13	17:24
<b>11.2</b>	<b>136</b>	<b>D704</b>	<b>Passage à niveau n°76</b>		<b>17:04</b>	<b>17:14</b>	<b>17:25</b>
10.6	136.6		CONDAT-SUR-VÉZÈRE		17:05	17:15	17:26
7.3	139.9		La Valade		17:10	17:20	17:32
4.1	143.1		AUBAS (près)		17:14	17:25	17:37
2	145.2		MONTIGNAC-LASCAUX (D704-D704 E2-D704)		17:17	17:28	17:40
<b>0</b>	<b>147.2</b>		<b>MONTIGNAC-LASCAUX</b> 	<b>16:39</b>	<b>17:20</b>	<b>17:31</b>	<b>17:44</b>



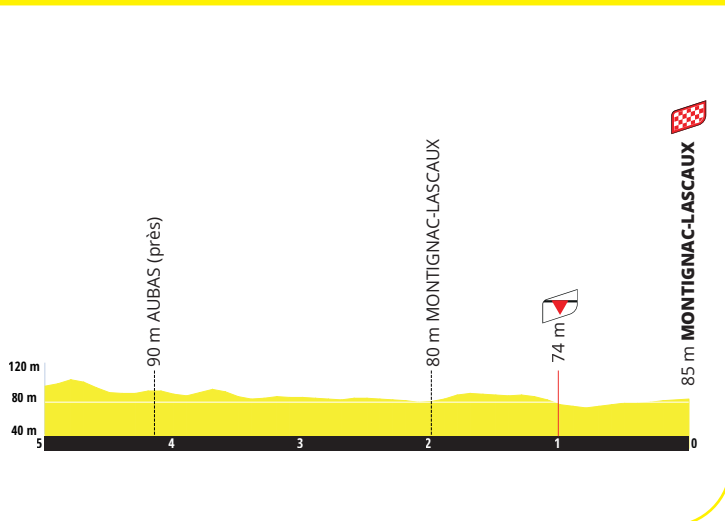
# DERNIERS KM DE L'ÉTAPE

y aller avec waze

## PLAN DES 5 DERNIERS KM



## PROFIL DES 5 DERNIERS KM



## LIGNE D'ARRIVÉE

D704, avenue Jean Jaurès à l'extrémité d'une ligne droite de 550 m.  
Largeur : 6 m

## CENTRE DE PRESSE

Salle des fêtes de Montignac  
Place Élie Lacoste  
24290 Montignac-Lascaux  
**Distance de l'arrivée** : 0,6 km  
**Horaires** : 10h00 à 20h00

## ESPACE INVITÉS

Avenue Jean Jaurès  
**Ouverture** : 15h00

# ARRIVÉE

## PLAN D'ARRIVÉE



## CAHORS

Préfecture du Lot (46)


Habitants : 20 000 (Cadurciennes et Cadurciens), 42 150 dans les 36 communes de la Communauté d'agglomération du Grand Cahors, 174 700 dans le Lot.

[cahorsagglo.fr](http://cahorsagglo.fr) · [cahorsvalleedulot.com](http://cahorsvalleedulot.com) · [lot.fr](http://lot.fr)

- **À vélo** : 28 km de voies cyclables et rues partagées, garages à vélos près des parcs-relais automobiles. Voie verte en chantier qui traversera la ville et l'agglomération en suivant la vallée du Lot.
- **À savoir** : Cahors Rugby (Fédérale 2), Cahors Lot XIII (rugby à XIII, Nationale 2).  
*Sportif* : Fabien Galthié (rugby, ancien international et sélectionneur du XV de France).  
*Personnalités* : pape Jean XXII, Léon Gambetta.  
*Équipements* : 360 hectares de surfaces praticables dont 14 terrains de sports collectifs, 6 salles omnisports, 3 dojos, 15 courts de tennis.  
*Événements* : rallye automobile du Quercy, Cahors Blues Festival.
- **À voir** : pont Valentré et ses trois tours fortifiées (XIV<sup>e</sup> siècle), cathédrale Saint-Étienne (XII<sup>e</sup> siècle) inscrits au Patrimoine mondial de l'UNESCO, musée Henri Martins (art et histoire), halle (XIX<sup>e</sup> siècle), les 22 Jardins secrets, mont Saint-Cyr.
- **À table** : canard sous toutes ses formes, agneau du Quercy, truffe noire, rocamadour (fromage), melon du Quercy, noix, safran, vins de Cahors.
- **À noter** : Ville et pays d'art et d'histoire, Ville amie des enfants, Grand Site d'Occitanie, Terre de Jeux 2024.



Pont Valentré, Cahors ©C. Lauzin



Cathédrale Saint-Étienne, Cahors ©D. Diet



Musée Soulagès, Rodez ©Ville de Rodez



Place de la Cité, Rodez ©Ville de Rodez

## RODEZ

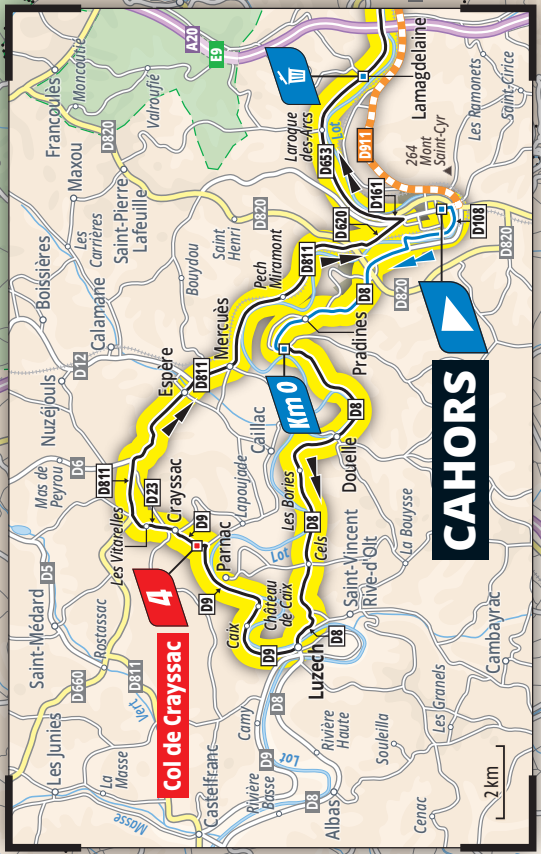
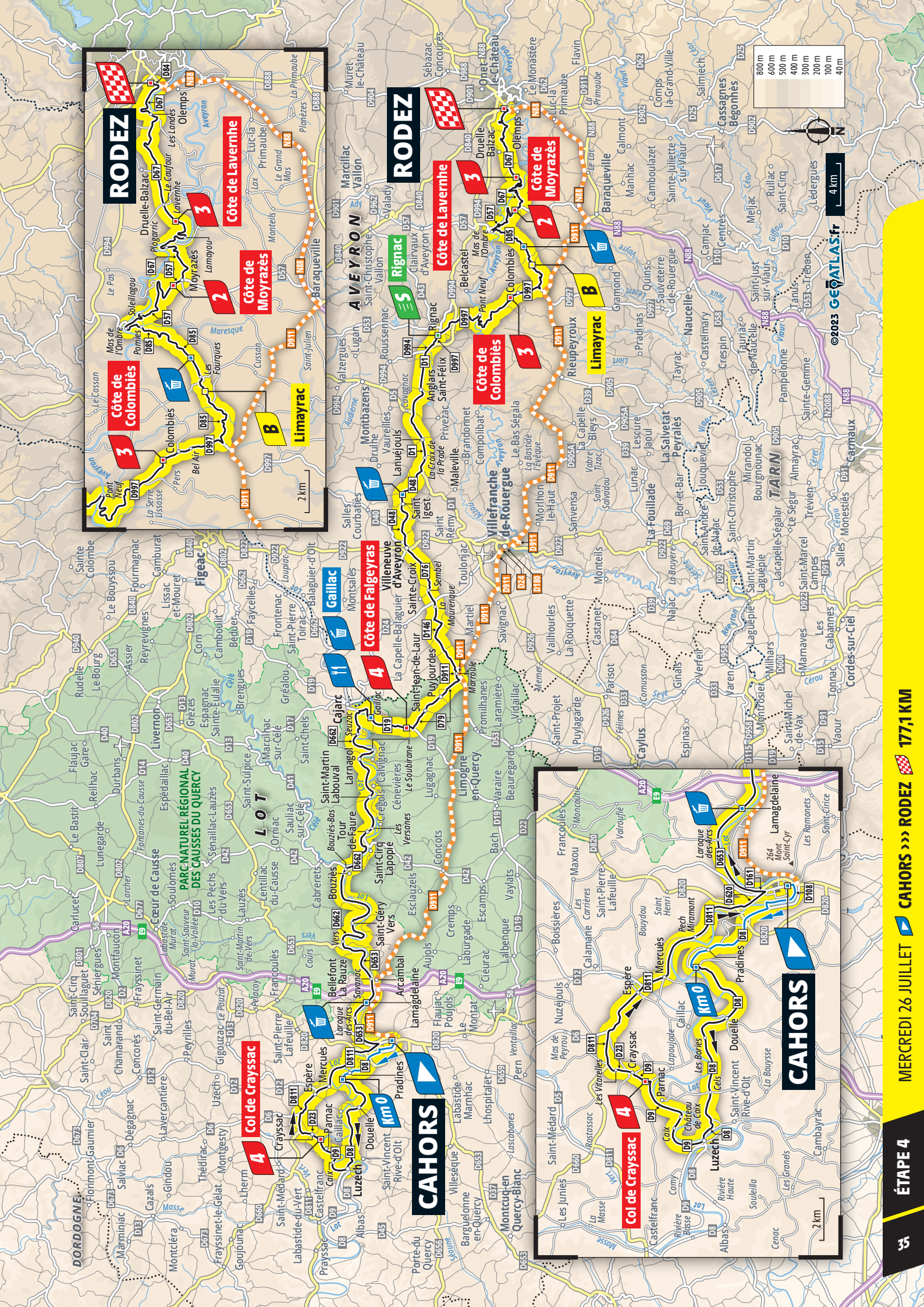
Préfecture de l'Aveyron (12)

Habitants : 24 400 (Ruthénoises et Ruthénois), 56 100 dans les 8 communes de la Communauté d'agglomération Rodez Agglomération, 277 900 dans le département.

[ville-rodez.fr](http://ville-rodez.fr)

- **À vélo** : 11,7 km de pistes cyclables et voies vertes en ville avec objectif de monter à 16,2 courant 2023, 21 km sur l'agglomération et 17 parcours de VTT.
- **À savoir** : Rodez Aveyron Football (D1 féminine et Ligue 2 masculine), Rodez Basket Aveyron (Nationale 3), Rodez Rugby (rugby, Fédérale 3), ROC Aveyron Handball (Nationale 2 masculine et Nationale 3 féminine).  
*Sportifs* : Alexandre Geniez (cyclisme), Sabrina Viguier (football).  
*Personnalités* : Pierre Soulagès, Cyril Lignac  
*Événements* : rallye du Rouergue, Internationaux de tennis, jumping international de Combelles, l'Octogonale Aveyron (course cycliste), championnat de France de quilles de huit, F'Estivada (festival de musique).
- **À voir** : cathédrale Notre-Dame (XIII<sup>e</sup>-XVI<sup>e</sup> siècle), Palais épiscopal (XVII<sup>e</sup> siècle), l'hôtel Delauro (XVII<sup>e</sup> siècle), les maisons de chanoines (XVI<sup>e</sup> siècle), musée Soulagès, musée Fenaille, musée Denys-Puech.
- **À table** : AOC fromagères (laguiole, roquefort, bleu des causses) ou viticoles (marcillac), veau d'Aveyron, agneau et bœuf d'Aubrac, farçons (galettes de blettes et chair à saucisse), aligot, Mandarelle (gâteau), tripous, fouace (pain).
- **À noter** : Grand Site d'Occitanie, Villes et villages où il fait bon vivre, Terre de Jeux 2024.





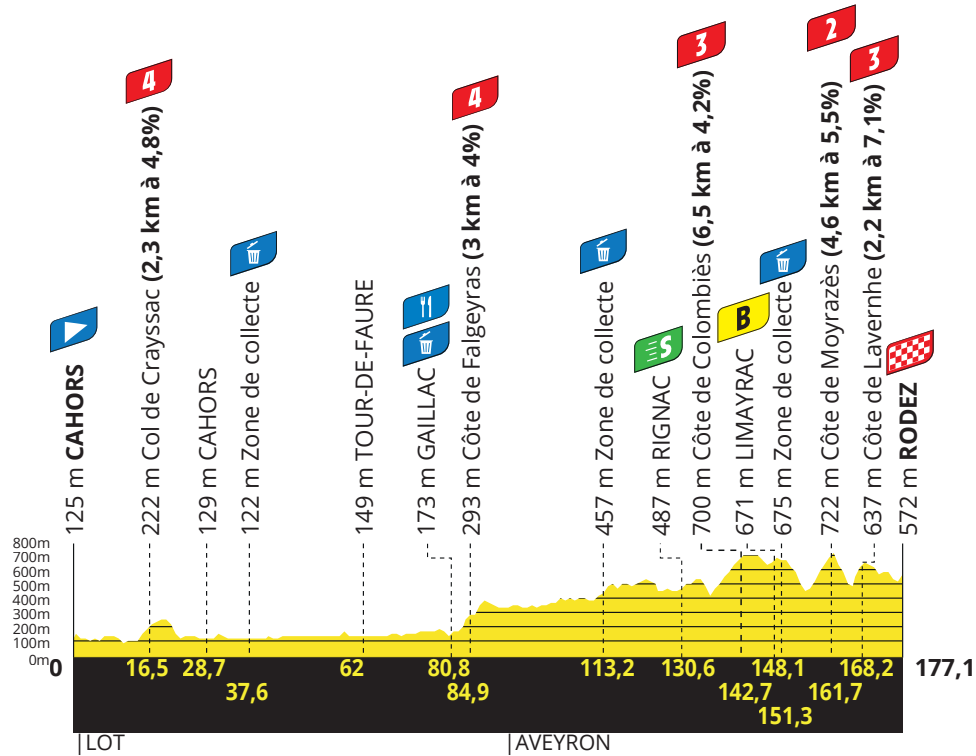
©2023 GEOTATLAS.fr





# PROFILS

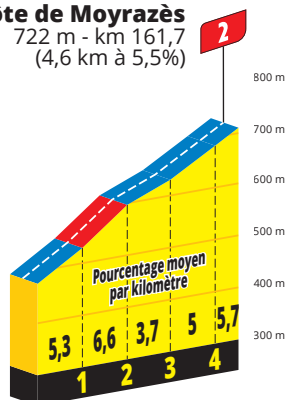
## PROFIL DE L'ÉTAPE



# PROFILS PARTICULIERS

## CÔTE DE MOYRAZÈS

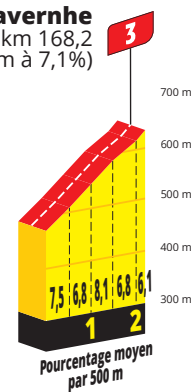
**Côte de Moyrazès**  
722 m - km 161,7  
(4,6 km à 5,5%)



de 3 à 5,9 %  
de 6 à 8,9 %

## CÔTE DE LAVERNHE

**Côte de Lavernhe**  
637 m - km 168,2  
(2,2 km à 7,1%)



de 6 à 8,9 %





# ITINÉRAIRE HORAIRE

KM		ÉTAPE 4				HORAIRES			
À parcourir	Parcours			Caravane	38 km/h	36 km/h	34 km/h		
LOT (46)									
		D620	CAHORS (D620-D108-D8)		10:25	12:25	12:25	12:25	
		D8	PRADINES						
<b>177.1</b>	<b>0</b>		<b>CAHORS</b>	 <b>Km 0</b>		<b>12:40</b>	<b>12:40</b>	<b>12:40</b>	
173.6	3.5		DOUELLE			12:45	12:46	12:46	
171.7	5.4		Les Bories			12:48	12:49	12:49	
169.9	7.2		Cels (PARNAC)			12:51	12:52	12:52	
166.8	10.3		LUZECH (D8-D9)			12:56	12:57	12:58	
164.1	13	D9	Caix			13:00	13:01	13:02	
163.3	13.8		Château de Cayx			13:01	13:02	13:04	
<b>160.6</b>	<b>16.5</b>		<b>Col de Crayssac</b>			<b>13:05</b>	<b>13:07</b>	<b>13:08</b>	
159.8	17.3		CRAYSSAC (D9-D23)		11:04	13:06	13:08	13:10	
158.9	18.2	D23	Les Vitareilles			13:08	13:09	13:11	
158.2	18.9		Carrefour D23-D811			13:09	13:11	13:12	
155	22.1	D811	ESPÈRE			13:14	13:16	13:18	
153.2	23.9		MERCUÈS			13:17	13:19	13:21	
149.8	27.3		Pech Miramont			13:22	13:24	13:27	
148.4	28.7		CAHORS (D811-D620-D161-D653)			13:24	13:26	13:29	
141.1	36	D653	Rivière de Lamagdelaine (BELLEFONT-LA RAUZE)			13:35	13:38	13:42	
140.6	36.5		LAMAGDELAINE			13:36	13:39	13:43	
<b>139.5</b>	<b>37.6</b>		<b>Zone de collecte</b>			<b>13:38</b>	<b>13:41</b>	<b>13:44</b>	
138	39.1		Le Chantre			13:40	13:43	13:47	
137.3	39.8		Savanac			13:41	13:44	13:48	
<b>134.3</b>	<b>42.8</b>		<b>Passage à niveau n°404</b>			<b>13:46</b>	<b>13:49</b>	<b>13:53</b>	
<b>133</b>	<b>44.1</b>		<b>Passage à niveau n°405</b>			<b>13:48</b>	<b>13:51</b>	<b>13:56</b>	
132.3	44.8		SAINT-GÉRY-VERS (D653-D662)			13:49	13:53	13:57	
130.2	46.9	D662	Passage à niveau n°406			13:52	13:56	14:00	
<b>127.6</b>	<b>49.5</b>		<b>Passage à niveau n°407</b>			<b>13:56</b>	<b>14:00</b>	<b>14:05</b>	
<b>126.5</b>	<b>50.6</b>		<b>Passage à niveau n°408</b>			<b>13:58</b>	<b>14:02</b>	<b>14:07</b>	
121.2	55.9		Bouziès bas			14:06	14:11	14:16	
118.5	58.6		Conduché (BOUZIÈS)			14:10	14:15	14:20	
<b>118</b>	<b>59.1</b>		<b>Passage à niveau n°413</b>			<b>14:11</b>	<b>14:16</b>	<b>14:21</b>	
116.4	60.7		SAINT-CIRQ-LAPOPIE (près)			14:13	14:18	14:24	
<b>115.6</b>	<b>61.5</b>		<b>Passage à niveau n°416</b>			<b>14:15</b>	<b>14:20</b>	<b>14:25</b>	
115.1	62		TOUR-DE-FAURE			14:15	14:20	14:26	
<b>114</b>	<b>63.1</b>		<b>Passage à niveau n°418</b>			<b>14:17</b>	<b>14:22</b>	<b>14:28</b>	
113.8	63.3		Les Versanes			14:17	14:23	14:28	
110.4	66.7		SAINT-MARTIN-LABOUVAL		12:38	14:23	14:28	14:34	
109.1	68		Latoulzanie			14:25	14:30	14:37	
107.4	69.7		Premiac			14:27	14:33	14:39	
106.2	70.9		L'Angle			14:29	14:35	14:42	
105.7	71.4		LARNAGOL			14:30	14:36	14:42	
104.2	72.9		Le Soubirane			14:32	14:38	14:45	
100.8	76.3		Seuzac			14:37	14:44	14:51	
98.1	79		Carrefour D662-D19			14:41	14:48	14:55	
96.7	80.4	D19	Gaillac (CAJARC)			14:44	14:50	14:58	
<b>96.3</b>	<b>80.8</b>		<b>GAILLAC</b>			<b>14:44</b>	<b>14:51</b>	<b>14:58</b>	

## DISTANCE DÉPART FICTIF

### DÉPART RÉEL

8,3 km

## COLS OU CÔTES OU ARRIVÉE

### EN ALTITUDE

**4** km 16,5  
Col de Crayssac  
Montée de 2,3 km à 4,8 %

**4** km 84,9  
Côte de Falgeyras  
Montée de 3 km à 4 %

**3** km 142,7  
Côte de Colombiès  
Montée de 6,5 km à 4,2 %

**2** km 161,7  
Côte de Moyrazès  
Montée de 4,6 km à 5,5 %

**3** km 168,2  
Côte de Lavernhe  
Montée de 2,2 km à 7,1 %

## ITINÉRAIRE HORS COURSE

Point de sortie après 250 m sur l'itinéraire de la course, continuer sur la D620 vers autres directions puis prendre la direction de Rodez par la D911. Poursuivre sur la D911 toujours en direction de Rodez puis Millau - Villefranche-de-Rouergue. Dans Villefranche-de-Rouergue continuer tout droit puis au rond-point prendre la direction Decazeville- Rodez par l'avenue de Toulouse. Tourner à droite et rejoindre la D24 via l'avenue Vincent Cibiel, direction Centre-ville. Poursuivre tout droit sur la D180 en suivant Centre-ville. Puis prendre à droite vers Toutes directions sur la D24/D911. Continuer tout droit sur la D911 direction Millau puis direction Millau - Rodez. Au rond-point, prendre la 4<sup>e</sup> sortie et rejoindre la N88 direction Rodez - Millau. Prendre la sortie D67 en direction de Bourran - Centre hospitalier puis prendre à droite sur D84.

**Point d'insertion sur le parcours de la course :** carrefour D67 - D84, à 650 m de l'arrivée.

**Distance totale :** 119 km



KM		ÉTAPE 4		HORAIRES			
À parcourir	Parcours			Caravane	38 km/h	36 km/h	34 km/h
92.2	84.9		Côte de Falgeyras		14:51	14:58	15:06
91.7	85.4		Carrefour D19-D79		14:51	14:58	15:06
90.2	86.9	D79	SAINT-JEAN-DE-LAUR		14:54	15:01	15:09
88.3	88.8		PUYJOURDES		14:56	15:04	15:12
87.8	89.3		Larchier		14:57	15:05	15:13
87.3	89.8		Souliers		14:58	15:06	15:14
85.1	92		Carrefour D79-D911		15:01	15:09	15:18
<b>AVEYRON (12)</b>							
84.6	92.5	D911	Marroule (MARTIEL) (D911-VC)		15:02	15:10	15:18
80.2	96.9		Carrefour VC-D146		15:09	15:17	15:26
79	98.1	D146	La Vignasse (SAINTE-CROIX) (D146-D76)		15:11	15:19	15:28
77.1	100	D76	La Maurenque (SAINTE-CROIX)		15:14	15:22	15:31
75.3	101.8		La Marcée (SAINTE-CROIX)		15:17	15:25	15:34
74.8	102.3		Sembel (SAINTE-CROIX)		15:17	15:26	15:35
70.5	106.6		VILLENEUVE D'AVEYRON (D76-D40-D48)	13:56	15:24	15:33	15:43
65	112.1	D48	SAINT-IGEST (près)		15:32	15:42	15:52
63.9	113.2		<b>Zone de collecte</b>		15:34	15:43	15:54
60.8	116.3		Carrefour D48-D1		15:39	15:48	15:59
59.2	117.9	D1	La Croix de la Prade (MALEVILLE)		15:41	15:51	16:02
58.3	118.8		LANUÉJOULS		15:43	15:53	16:04
52.3	124.8		ANGLARS-SAINT-FÉLIX (près)		15:52	16:02	16:14
48.6	128.5		Carrefour D1-D994		15:58	16:08	16:20
46.8	130.3	D994	RIGNAC (D994-D997-D75-D997)		16:00	16:11	16:23
46.5	130.6	D997	<b>RIGNAC</b>	14:47	16:01	16:12	16:24
41.3	135.8		Pont NEUF (BELCASTEL)		16:09	16:20	16:33
34.4	142.7		<b>Côte de Colombiès</b>		16:19	16:31	16:44
33.9	143.2		COLOMBIÈS		16:20	16:32	16:45
32.9	144.2		Bel Air		16:22	16:34	16:47
31.2	145.9		Carrefour D997-D85		16:24	16:37	16:50
29	148.1	D85	<b>LIMAYRAC</b>		16:28	16:40	16:54
27.7	149.4		LIMAYRAC		16:30	16:42	16:56
27.5	149.6		Les Fourques		16:30	16:42	16:56
27.3	149.8		La Poujade		16:30	16:43	16:57
25.8	151.3		<b>Zone de collecte</b>		16:33	16:45	16:59
22.1	155		Pomies		16:38	16:51	17:06
21.3	155.8		Mas de l'Ombre		16:40	16:53	17:07
20.9	156.2		Carrefour D85-D57		16:40	16:53	17:08
19.8	157.3	D57	Soleillagou		16:42	16:55	17:10
15.8	161.3		Calzins		16:48	17:02	17:17
15.5	161.6		MOYRAZÈS (D57-D67)		16:49	17:02	17:17
15.4	161.7		<b>Côte de Moyrazès (722 m)</b>	15:50	16:49	17:02	17:17
12.3	164.8	D67	Plogarric		16:54	17:07	17:23
10.8	166.3		Lamayou (DRUELLE BALSAC)		16:56	17:10	17:25
9.1	168		Lavernhe (DRUELLE BALSAC)		16:58	17:12	17:28
8.9	168.2		<b>Côte de Lavernhe</b>	16:13	16:59	17:13	17:28
8.3	168.8		Le Caufour (DRUELLE BALSAC)		17:00	17:14	17:29
3.9	173.2		Les Landes (OLEMPS) (D67-D84)		17:06	17:21	17:37
0	177.1	D84	<b>RODEZ</b>	16:41	17:12	17:27	17:44

**RESTRICTIONS CARAVANE****km 11,5 - Luzech****puis****km 14,2 - Col de Crayssac**

Passage sous pont limité en hauteur puis route étroite.  
Dérivation des véhicules hors gabarit et des véhicules de plus de 3,80 m de haut au km 11.

**km 67.8 - Saint-Martin-Labouval**

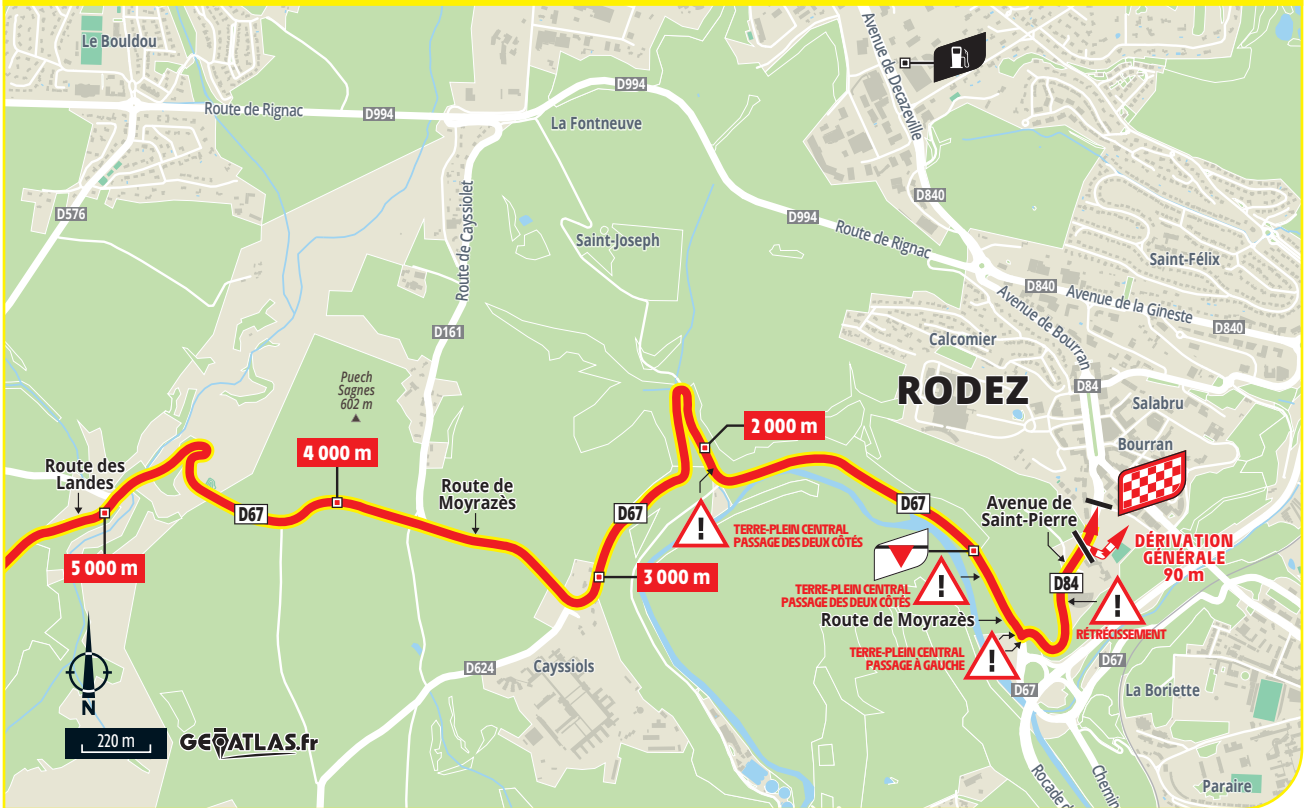
Passage sous pont limité en hauteur.  
Dérivation des véhicules de plus de 3,90 m de haut au km 67.6.



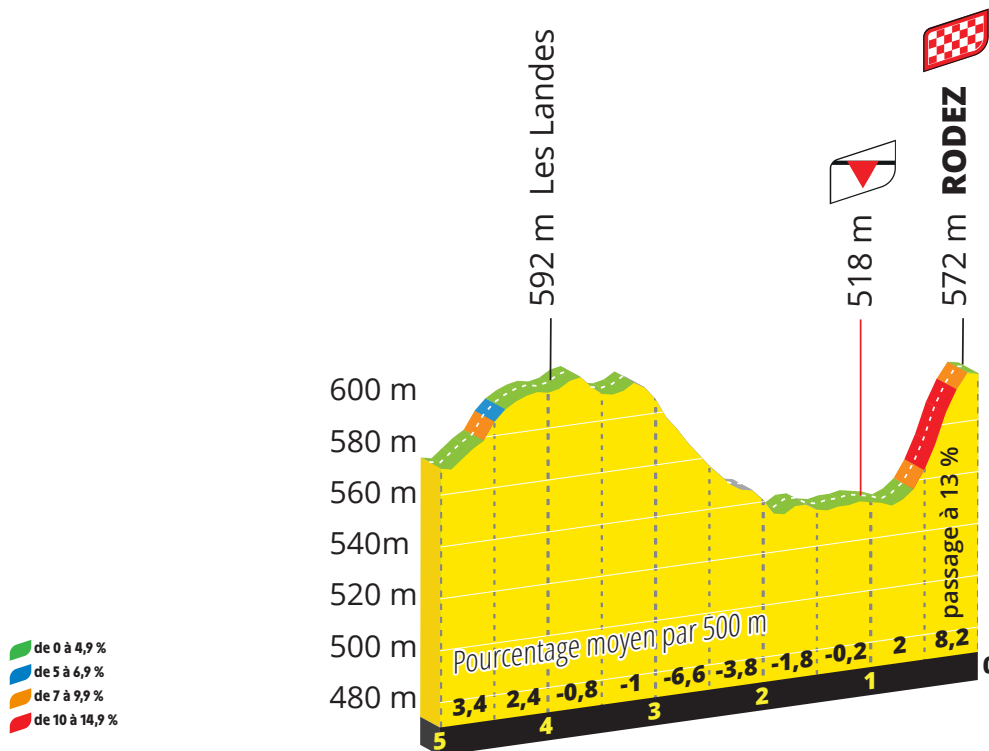
# DERNIERS KM DE L'ÉTAPE



## PLAN DES 5 DERNIERS KM



## PROFIL DES 5 DERNIERS KM



# ARRIVÉE

## PLAN D'ARRIVÉE



### LIGNE D'ARRIVÉE

Avenue de Saint-Pierre, à l'extrémité d'une ligne droite finale de 100 m et à l'issue d'une montée de 600 m à 9,6 %  
**Largeur** : 6 m

### CENTRE DE PRESSE

Salle des fêtes de Rodez, 1 boulevard du 122<sup>e</sup> Régiment d'Infanterie, 12000 Rodez  
**Distance de l'arrivée** : 1,2 km  
**Horaires** : 10h00 à 20h00

### ESPACE INVITÉS

Avenue de Saint-Pierre  
**Ouverture** : 15h00

### STATION-SERVICE

Station Total - 616 avenue de Decazeville, 12000 Rodez  
 Tel : +33 (0)5 65 42 21 12  
**Horaires** : 14h00-20h00







## ONET-LE-CHÂTEAU

Commune de l'Aveyron (12)

Habitants : 11 800 (Castonétoises et Castonétois), 56 100 dans les 8 communes de la Communauté d'agglomération Rodez Agglomération, 279 900 dans le département.

[onet-le-chateau.fr](http://onet-le-chateau.fr)

- **À vélo** : deux pistes cyclables (nord-sud et est-ouest) traversent la commune ; trois circuits VTT au départ d'Onet-le-Château ; création d'une « Pump Track », piste en boucle continue sur laquelle les sportifs peuvent évoluer sans pédaler, utilisable à vélo, BMX, VTT, ou même skates, rollers, et trottinettes.
- **À savoir** : Vélo 2000 Onet (club de VTT et école de vélo).  
*Sportifs* : Zinédine Zidane, Frédéric Hantz (football).  
*Équipements* : complexe sportif de La Roque (deux terrains de football, une piste d'athlétisme, siège du District départemental de football), l'Athyrium (espace socio-culturel et sportif).  
*Événements* : tournoi international de football U13, la Transcastonétoise (semi-marathon), la Cyc'Onet (cyclotourisme), festival « On court à la Baleine » (courts métrages et mini-séries), fête des Quatre-Saisons.
- **À voir** : 25 maisons de maîtres et châteaux (dont celui d'Onet-Village), plaine Nostre-Seigne (zone humide protégée), vestiges gallo-romains (I<sup>er</sup>-III<sup>e</sup> siècle), théâtre La Baleine, médiathèque Paul Géraldini.
- **À table** : veau d'Aveyron, farçons (galettes de blettes et chair à saucisse), aligot, tripous, fouace (pain).
- **À noter** : Ville active et sportive, Villes et villages fleuris (1<sup>er</sup> prix départemental), Zéro Phyto (niveau 3).



Château, Onet-le-Château ©Cédric Mérvillies



Église de Saint-Mayme, Onet-le-Château ©F. Tournere



Panorama, Albi ©Ville d'Albi



Pont Vieux, Albi ©Ville d'Albi

## ALBI

VILLE À VÉLO 2023  
TOUR DE FRANCE

Préfecture du Tarn (81)

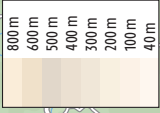
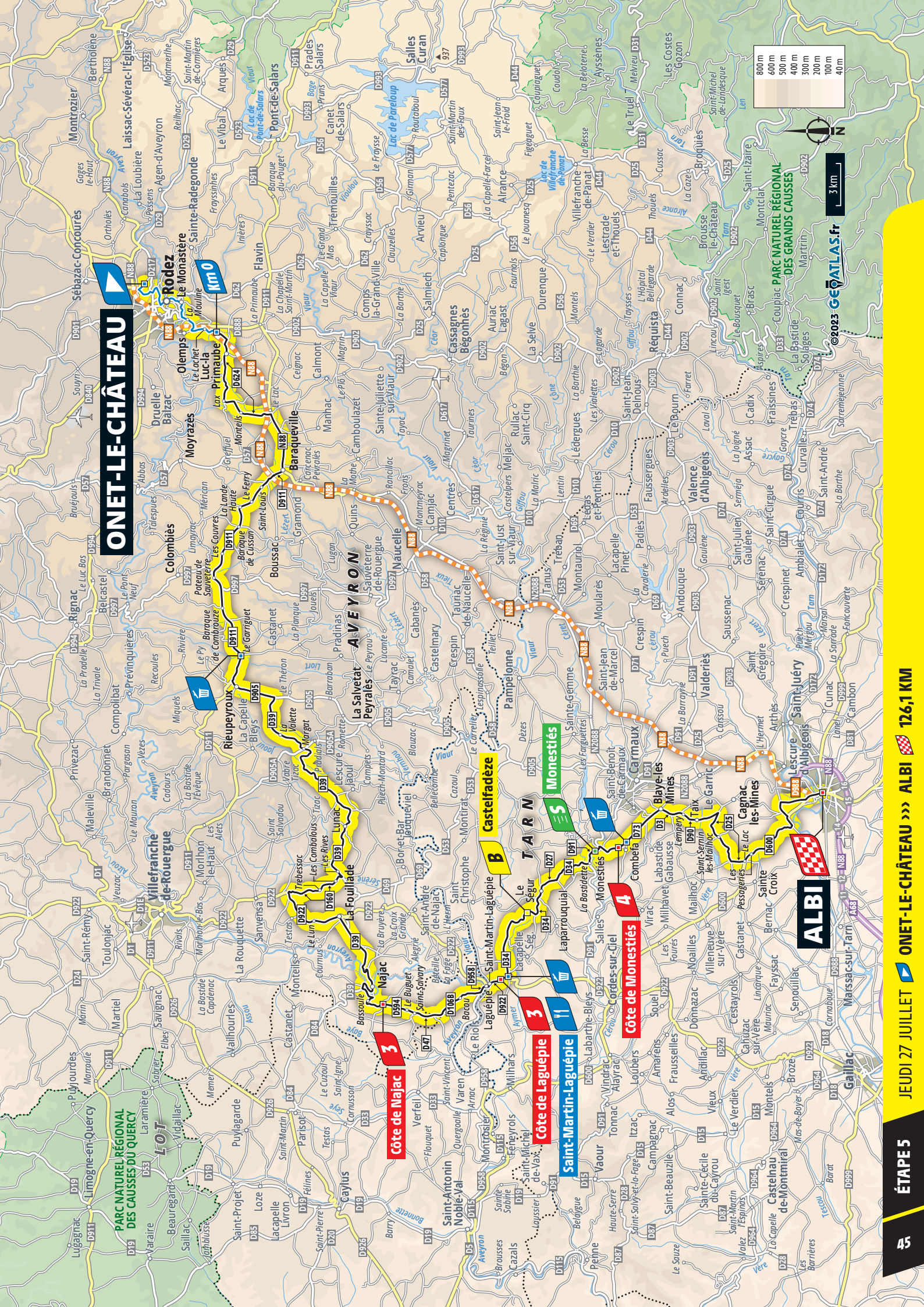
Habitants : 48 900 (Albigeoises et Albigeois), 82 300 dans les 16 communes de la Communauté d'agglomération de l'Albigeois, 391 100 dans le département.

[mairie-albi.fr](http://mairie-albi.fr) - [albi-tourisme.fr](http://albi-tourisme.fr)

- **À vélo** : 33,7 km de pistes cyclables, 30,2 km de bandes cyclables, 30,3 km de double-sens cyclables, 7,7 km de voie verte sur l'agglomération.
- **À savoir** : Sporting Club d'Albi (rugby, Nationale), Albi Rugby League (rugby à XIII, Élite 1), Albi Marssac Tarn Football ASPTT (football féminin, D2).  
*Équipements* : Stadium municipal, stade Maurice Rigaud, circuit automobile d'Albi-Le Séquestre.  
*Sportifs* : Lillian Calmejane (cyclisme), Claude Onesta (handball), Gérald Passi (football).  
*Événements* : Festival d'orgue, Tons Voisins (festival de musique de chambre), Les Œillades (festival de cinéma), festival Artetango (tango), Urban Festival (cultures urbaines), Goose festival (jeux).
- **À voir** : cathédrale Sainte-Cécile, Cité épiscopale inscrite au Patrimoine mondial de l'UNESCO, collégiale Saint-Salvi et son cloître, palais de la Berbie et musée Toulouse-Lautrec, quartiers médiévaux.
- **À table** : radis au foie salé, tripes à l'albigeoise, respountchou (asperges sauvages), chocolats.
- **À noter** : Grand Site d'Occitanie, 4 fleurs.



# ONET-LE-CHÂTEAU



3 km

©2023 GEOTATLAS.fr

JEUDI 27 JUILLET ONET-LE-CHÂTEAU >>> ALBI 126,1 KM

ÉTAPE 5



# ACCÈS ET DÉPART

PPO

Rond-point de la Roquette  
à 3 km du départ



y aller  
avec waze



## ACCUEIL INVITÉS

Rue des Narcisses  
Ouverture : 11h30

## FZ FAN ZONE

Parvis de l'Athyrum  
Horaires : de 11h00 à 18h00

## COURSE

**Rassemblement de départ :** boulevard des Capucines  
**Signature :** de 12h50 à 13h50  
**Appel :** 13h55  
**Départ fictif :** 14h00, boulevard des Capucines  
**Départ réel :** 14h20, sur la D66 soit à 9,9 km du lieu de rassemblement

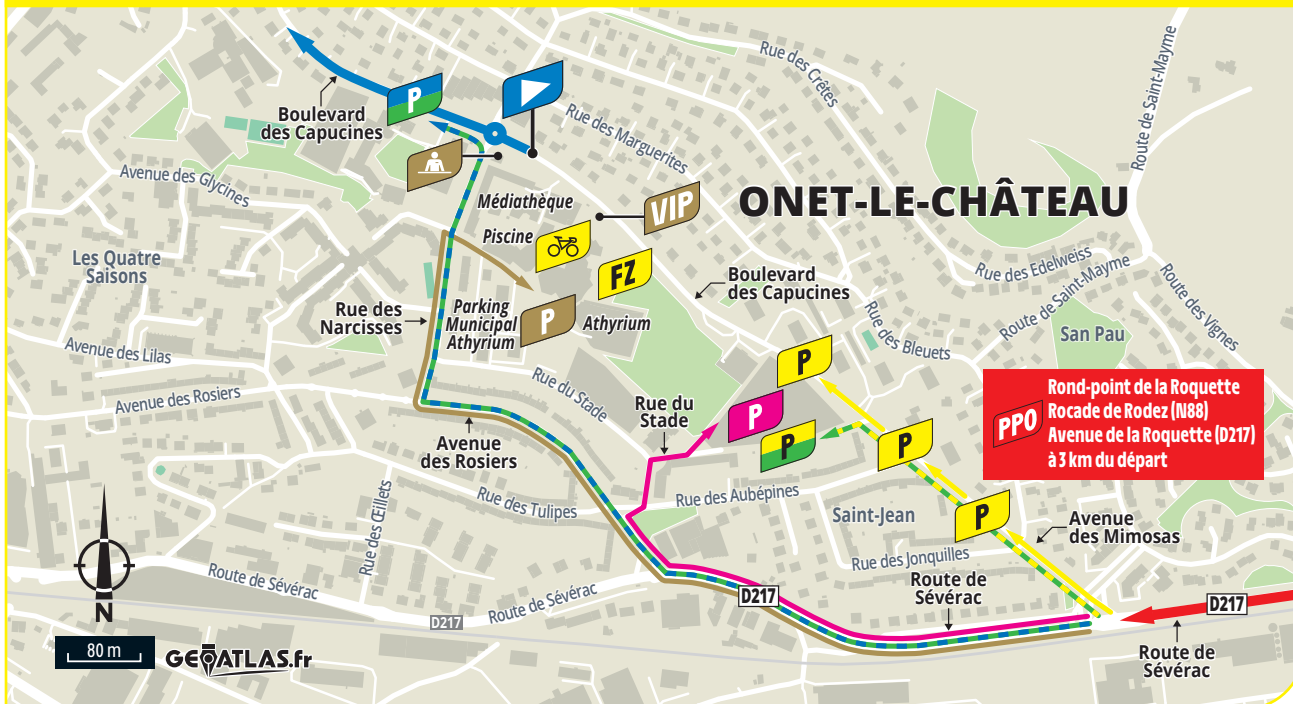
## CARAVANE PUBLICITAIRE

**Parking :** rue du Stade  
**Évacuation du parking :** 11h50  
**Passage sur la ligne de départ :** 12h00

### ACCÈS AU DÉPART




### PLAN DE SITUATION



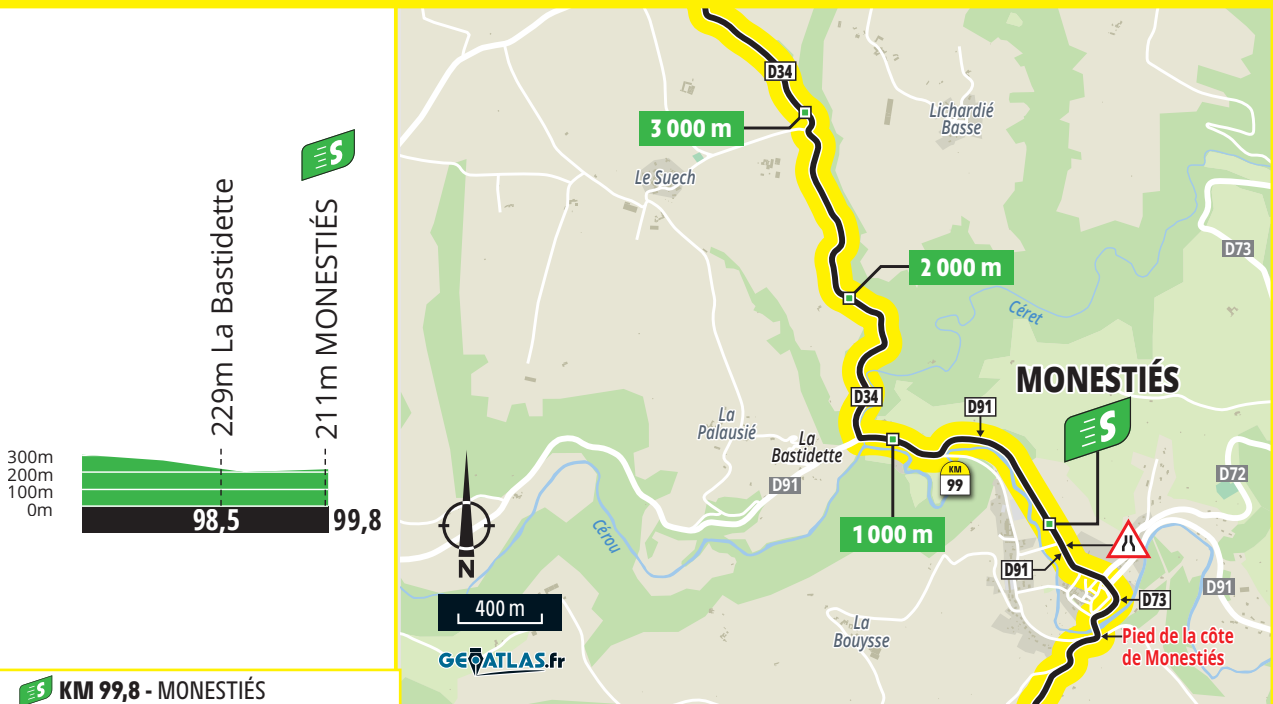


# PROFILS

## PROFIL DE L'ÉTAPE



## SPRINT INTERMÉDIAIRE : PROFIL PLAN



5 KM 99,8 - MONESTIÉS

# ITINÉRAIRE HORAIRE

KM		ÉTAPE 5		HORAIRES			
À parcourir	Parcours			Caravane	43 km/h	41 km/h	39 km/h
<b>AVEYRON (12)</b>							
			<b>ONET-LE-CHATEAU</b> 	<b>12:00</b>	<b>14:00</b>	<b>14:00</b>	<b>14:00</b>
	D988		Carrefour D988-VC				
	VC		RODEZ (VC-D162-D12)				
	D12		LE MONASTÈRE (D12-D84)				
	D84		RODEZ (D84-VC)				
	VC		La Mouline (OLEMPS) (VC-D212)				
	D212		Le Lachet (OLEMPS)				
			Carrefour D212-D66				
<b>126.1</b>	<b>0</b>	<b>D66</b>	<b>ONET-LE-CHÂTEAU</b>  		<b>14:20</b>	<b>14:20</b>	<b>14:20</b>
125.3	0.8		LUC-LA-PRIMAUBE (D66-D543-VC-D624)		14:21	14:21	14:21
119.1	7	D624	Monteils		14:30	14:30	14:31
116.3	9.8		Carrefour D624-N88		14:34	14:35	14:35
112.9	13.2	N88	BARAQUEVILLE (N88-D911)	12:31	14:39	14:40	14:41
110.1	16	D911	Saint-Louis (MOYRAZÈS)		14:43	14:44	14:45
108.9	17.2		Le Ferry (MOYRAZÈS)		14:45	14:46	14:47
107.6	18.5		La Lande Haute (BOUSSAC)		14:46	14:48	14:49
106.5	19.6		Baraque de Cussan (BOUSSAC)		14:48	14:49	14:51
104.3	21.8		Les Couvres (COLOMBIÈS)		14:51	14:53	14:54
103.4	22.7		Baraque des Escudiers (COLOMBIÈS)		14:52	14:54	14:56
101.6	24.5		Poteau de Sauveterre (COLOMBIÈS)		14:55	14:57	14:59
100.9	25.2		Le Suquet (COLOMBIÈS)		14:56	14:58	15:00
96	30.1		Le Garriguet (COLOMBIÈS)		15:03	15:05	15:07
<b>95.8</b>	<b>30.3</b>		<b>Zone de collecte</b> 		<b>15:03</b>	<b>15:05</b>	<b>15:08</b>
94.8	31.3		RIEUPEYROUX (D911-D905)	13:10	15:05	15:07	15:09
90.5	35.6	D905	Carrefour D905-D39		15:11	15:13	15:16
87.6	38.5	D39	La Valette (LA SALVETAT-PEYRALÈS)		15:15	15:18	15:21
76.8	49.3		LUNAC		15:30	15:34	15:38
72.6	53.5		Les Rives		15:36	15:40	15:44
72.1	54		Carrefour D39-D160		15:37	15:41	15:45
71.5	54.6	D160	Les Combalous		15:38	15:42	15:46
70	56.1		Trebessac		15:40	15:44	15:48
67.4	58.7		Carrefour D160-D922		15:44	15:48	15:53
64.2	61.9	D922	Le Lun		15:48	15:53	15:58
62.7	63.4		LA FOUILLADE (D922-D339-D39)		15:50	15:55	16:00
57.9	68.2	D39	NAJAC	14:20	15:57	16:02	16:08
54.6	71.5		Carrefour D39-VC		16:02	16:07	16:13
53.5	72.6	VC	Carrefour VC-D594		16:04	16:09	16:15
53.3	72.8	D594	Bassoule		16:04	16:09	16:15
52.5	73.6		Le Boulp Basse		16:05	16:10	16:16
<b>51.2</b>	<b>74.9</b>		<b>Côte de Najac</b> 		<b>16:07</b>	<b>16:12</b>	<b>16:18</b>
49.4	76.7		Le Buguet		16:09	16:15	16:21
49.1	77		Saint-Salvay		16:10	16:15	16:22
48.8	77.3		Carrefour D594-D47		16:10	16:16	16:22
48	78.1	D47	Carrefour D47-D106 B		16:12	16:17	16:23
<b>TARN-ET-GARONNE (82)</b>							
45.1	81	D106 B	Bacou		16:16	16:21	16:28

## DISTANCE DÉPART FICTIF

### DÉPART RÉEL

9,9 km

## COLS OU CÔTES OU

### ARRIVÉE

### EN ALTITUDE

 **3 km 74,9**

**Côte de Najac**

Montée de 2,1 km à 7,4 %

 **3 km 85,2**

**Côte de Laguépie**

Montée de 1,5 km à 9 %

 **4 km 102,2**

**Côte de Monestiés**

Montée de 1,6 km à 6,4 %

## ITINÉRAIRE HORS COURSE

Point de sortie après 600 m sur l'itinéraire de la course, suivre l'indication Autres directions par la D988 pour rejoindre la N88 en direction de Montauban - Albi. Poursuivre sur la N88 jusqu'à Albi puis sortir au rond-point de l'Arquipeyre par la D988 direction Cagnac-les-Mines - Cordes-sur-Ciel. Continuer sur la D988 en direction d'Albi - Centre-ville.

**Point d'insertion sur le parcours de la course :** carrefour D988 - D600 à 900 m de l'arrivée.

**Distance totale :** 72,7 km





KM		ÉTAPE 5		HORAIRES			
À parcourir	Parcourus			Caravane	43 km/h	41 km/h	39 km/h
43.7	82.4		LAGUÉPIE (D106 B-D958-D922)	14:53	16:18	16:24	16:30
<b>43</b>	<b>83.1</b>		<b>Passage à niveau n°54</b>		<b>16:19</b>	<b>16:25</b>	<b>16:31</b>
<b>TARN (81)</b>							
42.5	83.6	D922	SAINT-MARTIN-LAGUÉPIE		16:19	16:25	16:32
<b>40.9</b>	<b>85.2</b>		<b>Côte de Laguépie</b> 		<b>16:22</b>	<b>16:28</b>	<b>16:34</b>
<b>40.7</b>	<b>85.4</b>		<b>SAINT-MARTIN-LAGUÉPIE</b>  		<b>16:22</b>	<b>16:28</b>	<b>16:35</b>
40.4	85.7		Carrefour D922-D34		16:22	16:28	16:35
<b>34.8</b>	<b>91.3</b>	<b>D34</b>	<b>CASTELFADÈZE</b> 		<b>16:30</b>	<b>16:37</b>	<b>16:44</b>
32.6	93.5		Carrefour D34-D27		16:33	16:40	16:48
32.5	93.6	D27	LE SÉGUR		16:34	16:40	16:48
30.6	95.5		Carrefour D27-D34		16:36	16:43	16:51
27.6	98.5	D34	La Bastidette (D34-D91)		16:41	16:48	16:55
26.6	99.5	D91	MONESTIÉS (D91-D73)		16:42	16:49	16:57
<b>26.3</b>	<b>99.8</b>		<b>MONESTIÉS</b> 	<b>15:31</b>	<b>16:43</b>	<b>16:50</b>	<b>16:58</b>
<b>23.9</b>	<b>102.2</b>	<b>D73</b>	<b>Côte de Monestiés</b> 		<b>16:46</b>	<b>16:53</b>	<b>17:01</b>
<b>23.3</b>	<b>102.8</b>		<b>Zone de collecte</b> 		<b>16:47</b>	<b>16:54</b>	<b>17:02</b>
20.4	105.7		BLAYE-LES-MINES (D73-D3-D90)	15:51	16:51	16:59	17:07
18.3	107.8	D90	Lempéry		16:54	17:02	17:10
17.1	109		TAÏX		16:56	17:03	17:12
16.2	109.9		CAGNAC-LES-MINES (D90-D25)		16:57	17:05	17:13
12.4	113.7	D25	Saint-Sernin-Les-Mailhoc		17:02	17:10	17:19
10.3	115.8		Le Lac		17:05	17:14	17:23
10.2	115.9		Carrefour D25-D600		17:06	17:14	17:23
9	117.1	D600	Les Pessageries (SAINTE-CROIX)		17:07	17:16	17:25
6.5	119.6		ALBI (D600-VC-D600)		17:11	17:19	17:29
<b>2</b>	<b>124.1</b>		<b>Passage à niveau n°122</b>		<b>17:17</b>	<b>17:26</b>	<b>17:36</b>
<b>0</b>	<b>126.1</b>		<b>ALBI</b> 	16:41	<b>17:20</b>	<b>17:29</b>	<b>17:39</b>

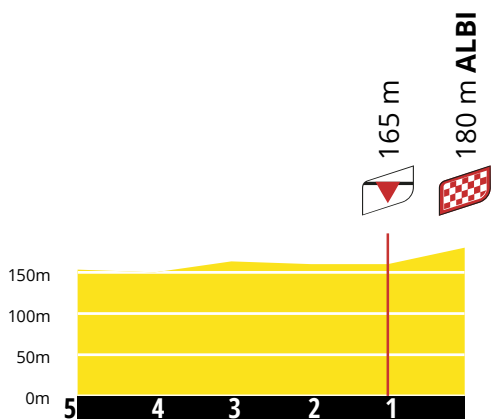
# DERNIERS KM DE L'ÉTAPE



## PLAN DES DERNIERS KM



## PROFIL DES 5 DERNIERS KM



## LIGNE D'ARRIVÉE

Lices Georges Pompidou, à l'extrémité d'une ligne droite de 900 m.  
Largeur : 6 m

## CENTRE DE PRESSE

Scène nationale d'Albi Tarn  
Place de l'Amitié entre peuples, rue des Ordeliers,  
81000 Albi  
Distance de l'arrivée : 0,6 km  
Horaires : 10h00 à 20h00

## ESPACE INVITÉS

Lices Georges Pompidou  
Ouverture : 15h00

## STATION-SERVICE

TotalEnergies -120-128 avenue François Verdier, 81000 Albi  
Tel : + 33 (0)5 63 54 17 34  
Horaires : 14h00-20h00



# ARRIVÉE

## PLAN D'ARRIVÉE



## ALBI

VILLE À VELO 2023  
FOURTEPAINES

Préfecture du Tarn (81)

Habitants : 48 900 (Albigeois et Albigeois), 82 300 dans les 16 communes de la Communauté d'agglomération de l'Albigeois, 391 100 dans le département.

mairie-albi.fr • albi-tourisme.fr

- **À vélo** : 33,7 km de pistes cyclables, 30,2 km de bandes cyclables, 30,3 km de double-sens cyclables, 7,7 km de voie verte sur l'agglomération.
- **À savoir** : Albi Vélo Sport (cyclisme), ECLA Albi (athlétisme), Salto albigeois (gymnastique), Albi Sport aquatique (natation).  
Équipements : Plaine des sports et de loisirs de la Guitardié (avec nouveau stade de cyclo-cross), skate park de Pratgraussals.  
Personnalités : Jean-François Galaup de Lapérouse (navigateur), Henri de Toulouse-Lautrec (artiste peintre), Antoinette Salvan de Saliès (femme de lettres).  
Événements : festival Pause Guitare, Carnaval, festival Place(s) aux artistes, Nuit pastel (déambulation culturelle), Nocturnes gourmandes.
- **À voir** : berges du Tarn, pont Vieux, Grand Théâtre (scène nationale), Parc des expositions, musée Lapérouse, musée de la Mode, parc Rochegude.
- **À table** : vins de Gaillac, ail rose de Lautrec, pâtisseries traditionnelles (Janot, gimblette, navette).
- **À noter** : inscription au Patrimoine mondial de l'UNESCO (2010), Ville internet 5@.



Cité épiscopale, Albi ©Ville d'Albi



Jazz au palais, Albi ©Ville d'Albi



Carnaval, Blagnac ©Ville de Blagnac



Église Saint-Pierre, Blagnac ©Ville de Blagnac

## BLAGNAC

Commune de Haute-Garonne (31)

Habitants : 25 500 (Blagnacaises et Blagnacais ou Caouecs), 796 200 dans les 37 communes de Toulouse Métropole, 1 400 000 dans le département.  
mairie-blagnac.fr

- **À vélo** : 7,2 km de voies vertes, 5,7 km de pistes VTT, 43 km de pistes cyclables, V'Loc (location de vélos gratuite).
- **À savoir** : GSC Blagnac (cyclisme, DN1), Blagnac Rugby (Élite 1 féminine, deux fois championnes de France, et Nationale masculine), Blagnac Sporting Club (athlétisme et handball, Prénationale féminine).  
Équipements : stade Ernest-Argelès, complexe nautique des Ramiers, patinoire Jacques-Raynaud.  
Sportifs : Cathy Moncassin (cyclisme sur piste), Marjorie Mayans, Carla Neisen, Frédéric Michalak, Christophe Deylaud, Maxime Médard (rugby), Samir Ziani, Rim et Billal Bennama (boxe).  
Événements : 21 km de Blagnac (course à pied), Luluberlu (festival pour enfants).
- **À voir** : Aéroscopia (musée de l'aviation), Aéroconstellation (sites industriels Airbus), église Saint-Pierre, oratoire de Saint-Exupère (XVe siècle).
- **À table** : carotte de Blagnac.
- **À noter** : Ville amie des enfants, 3 fleurs, Ville active et sportive (3 étoiles), « capitale européenne de l'aéronautique ».





**Côte de la Cadène** 4

**Côte de Puyceisi** 4

**Côte du Clos Pourtié** 4

**TARN-ET-GARONNE**

**Monclar-de-Query** 11

**Côte de la Gayre** 4

**Hameau de Rastel** 5

**HAUTE-GARONNE**

**BLAGNAC**

**ALBI**

©2023 **GEOTATLAS.FR**

**ÉTAPE 6** **ALBI** >>> **BLAGNAC** 122,1 KM



# ACCÈS ET DÉPART

PPO

Sortie n°14 sur la N88  
à 3 km du départ



y aller  
avec waze



## ACCUEIL INVITÉS

Place Lapérouse  
Ouverture : 12h00

## FZ FAN ZONE

Place Lapérouse  
Horaires : de 11h00 à 18h00

## COURSE

Rassemblement de départ : boulevard Général Sibille  
Sibille

Signature : de 13h10 à 14h10

Appel : 14h15

Départ fictif : 14h20, boulevard Général Sibille

Départ réel : 14h30, sur la D1 soit à 5,6 km du lieu de rassemblement

## CARAVANE PUBLICITAIRE

Parking : parking de l'Université

Évacuation du parking : 12h10

Passage sur la ligne de départ : 12h20

## ACCÈS AU DÉPART

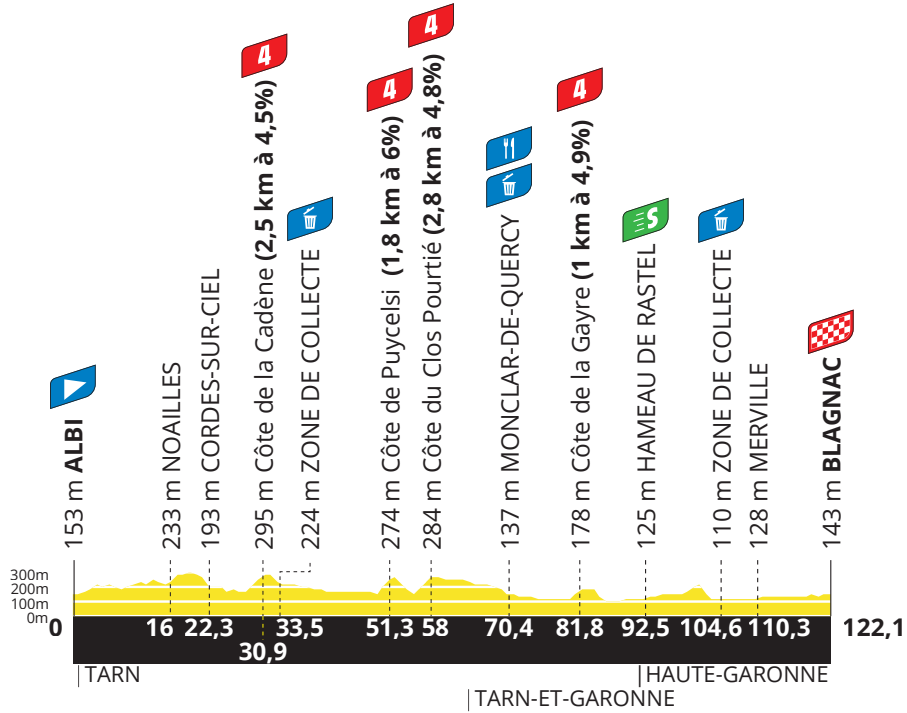


## PLAN DE SITUATION

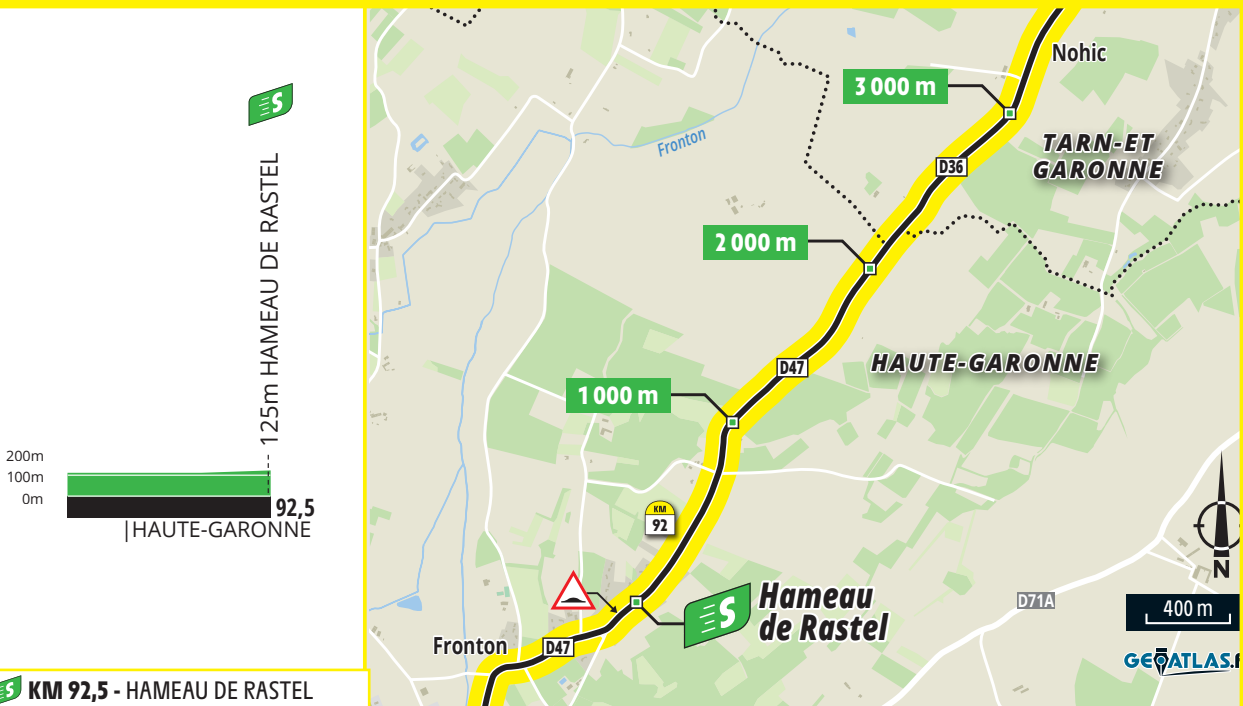


# PROFILS

## PROFIL DE L'ÉTAPE



## SPRINT INTERMÉDIAIRE : PROFIL PLAN



**S** KM 92,5 - HAMEAU DE RASTEL



# ITINÉRAIRE HORAIRE

KM			ÉTAPE 6				HORAIRES			
À parcourir	Parcours						Caravane	43 km/h	41 km/h	39 km/h
<b>TARN (81)</b>										
			<b>ALBI (VC-D600-D1)</b>					<b>14:20</b>	<b>14:20</b>	<b>14:20</b>
			<b>Passage à niveau n°121</b>							
<b>122.1</b>	<b>0</b>	<b>D1</b>	<b>ALBI</b>				<b>Km 0</b>	<b>14:30</b>	<b>14:30</b>	<b>14:30</b>
120.5	1.6		CASTELNAU-DE-LÉVIS				12:37	14:32	14:32	14:32
118.2	3.9		Puech Armand					14:35	14:36	14:36
117.2	4.9		Le Cammas					14:37	14:37	14:37
116.8	5.3		Le raffinié					14:37	14:38	14:38
115.1	7		Les Grèzes					14:40	14:40	14:41
114.4	7.7		BERNAC					14:41	14:41	14:42
111.5	10.6		Lincarque					14:45	14:45	14:46
110	12.1		CESTAYROLS (D1-D3-D30)					14:47	14:48	14:49
106.1	16	D30	NOAILLES					14:52	14:53	14:55
102.2	19.9		Carrefour D30-D922					14:58	14:59	15:01
100	22.1	D922	Carrefour D922-D600					15:01	15:02	15:04
99.8	22.3	D600	CORDES-SUR-CIEL				13:15	15:01	15:03	15:04
97.5	24.6		LES CABANNES					15:04	15:06	15:08
95.1	27		VINDRAC-ALAYRAC (D600-VC-D8)					15:08	15:09	15:11
<b>91.2</b>	<b>30.9</b>	<b>D8</b>	<b>Côte de la Cadène</b>					<b>15:13</b>	<b>15:15</b>	<b>15:17</b>
90.8	31.3		Les Taureilles					15:14	15:16	15:18
89.7	32.4		ITZAC (près)					15:15	15:17	15:20
<b>88.6</b>	<b>33.5</b>		<b>Zone de collecte</b>					<b>15:17</b>	<b>15:19</b>	<b>15:21</b>
88	34.1		Trescamps (CAMPAGNAC)					15:18	15:20	15:22
86.8	35.3		Carrefour D8-D15					15:19	15:22	15:24
82.6	39.5	D15	LE VERDIER (D15-D1)					15:25	15:28	15:31
77.6	44.5	D1	Carrefour D1-D964					15:32	15:35	15:38
76.8	45.3	D964	Saint-Martin-de-Vère (CASTELNAU-DE-MONTMIRAL)					15:33	15:36	15:40
73	49.1		PUYCELSI (près)					15:38	15:42	15:45
72.9	49.2		Carrefour D964-VC					15:39	15:42	15:46
71.4	50.7	VC	Rouillac (VC-D8-D964-D1)					15:41	15:44	15:48
<b>70.8</b>	<b>51.3</b>		<b>Côte de Puycelsi</b>					<b>15:41</b>	<b>15:45</b>	<b>15:49</b>
69.4	52.7		Carrefour VC-D8					15:44	15:47	15:51
67.5	54.6	D8	Carrefour D8-D964					15:46	15:50	15:54
67.3	54.8	D964	Carrefour D964-D1					15:46	15:50	15:54
65.2	56.9	D1	Le Mas					15:49	15:53	15:57
<b>64.1</b>	<b>58</b>		<b>Côte du Clos Pourtié</b>					<b>15:51</b>	<b>15:55</b>	<b>15:59</b>
<b>TARN-ET-GARONNE (82)</b>										
53.8	68.3	D8	MONCLAR-DE-QUERCY (D8-VC-D8)					16:05	16:10	16:15
<b>51.7</b>	<b>70.4</b>	<b>D66</b>	<b>MONCLAR-DE-QUERCY</b>					<b>14:35</b>	<b>16:08</b>	<b>16:13</b>
49.1	73	D8	LA SALVETAT-BELMONTET (D8-D36)					16:12	16:17	16:22
45.2	76.9	D36	Saint-Caprais					16:17	16:22	16:28
40.3	81.8		La Gayre (VARENNES)					16:24	16:30	16:36
<b>40.3</b>	<b>81.8</b>		<b>Côte de la Gayre</b>					<b>16:24</b>	<b>16:30</b>	<b>16:36</b>
37.2	84.9		VILLEBRUMIER (D36-D36 E-D21)				15:10	16:28	16:34	16:41
36.4	85.7	D21	NOHIC (D21-D36)					16:29	16:35	16:42

## DISTANCE DÉPART FICTIF

### DÉPART RÉEL

5,6 km

## COLS OU CÔTES OU

### ARRIVÉE

### EN ALTITUDE

**4 km 30,9**

**Côte de la Cadène**

Montée de 2,5 km à 4,5 %

**4 km 51,3**

**Côte de Puycelsi**

Montée de 1,8 km à 6 %

**4 km 58**

**Côte du Clos Pourtié**

Montée de 2,6 km à 4,8 %

**4 km 81,8**

**Côte de la Gayre**

Montée de 1 km à 4,9 %




## ITINÉRAIRE HORS COURSE

Dès les parkings, prendre la direction en sens inverse du PPO par l'avenue Gambetta. Suivre la direction Montauban - Toulouse par la D988. Au rond-point, prendre la 2<sup>e</sup> sortie vers la N88 direction Montauban - Toulouse - Gaillac, continuer sur la N88 puis poursuivre sur la A68 (panneaux vers Toulouse - Montauban - Gaillac). Prendre la sortie A62 en direction de Périphérique Extérieur - Paris - Bordeaux - Auch - Aéroport Blagnac - Croix-Daurade puis prendre la sortie A620 en direction de E9 - E72 - Périphérique Extérieur - Aéroport Blagnac. Continuer sur la A620 et prendre la sortie 31a vers Aéroport Blagnac - Auch puis rejoindre la A621. Prendre la sortie en direction de Aéroport-Blagnac - Le Ritouret - Grenade pour continuer sur la A621. Prendre la sortie n°4 Secteur Aéroportuaire (Nord) pour rejoindre la M902 en direction de Secteur Aéroportuaire (Nord) - Cornebarrieu - Beauzelle - Grenade. Enfin, continuer sur Voie Lactée - M902 puis prendre la sortie vers la D902-4 en direction de Beauzelle - Garossos - P.R Aéroconstellation. Au rond-point, prendre la 1<sup>re</sup> sortie direction Garossos.

**Point d'insertion sur le parcours de la course :** carrefour avenue de Garossos - boulevard de l'Europe, à 1,1 km de l'arrivée.

**Distance totale :** 85,7 km



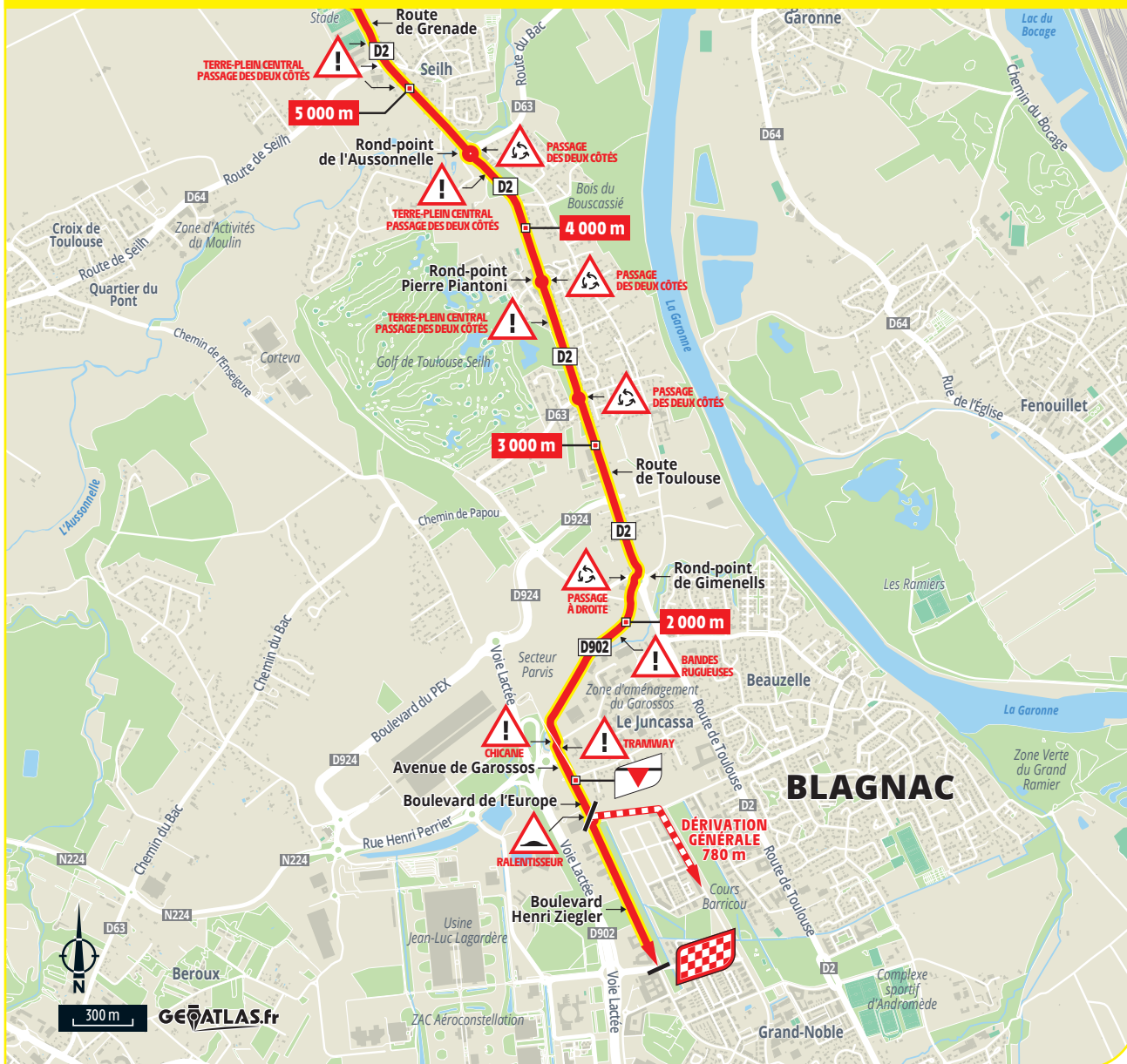
KM		ÉTAPE 6			HORAIRES		
À parcourir	Parcourus				43 km/h	41 km/h	39 km/h
<b>HAUTE-GARONNE (31)</b>							
30	92.1	D47	Hameau de Rastel		16:38	16:45	16:52
<b>29.6</b>	<b>92.5</b>		<b>HAMEAU DE RASTEL</b> 		<b>16:39</b>	<b>16:45</b>	<b>16:52</b>
28.4	93.7		FRONTON (D47-D4-D29)	15:43	16:41	16:47	16:54
24.2	97.9	D29	Les Prieurs		16:47	16:53	17:01
20.3	101.8		CASTELNAU-D'ESTRÉTEFONDS		16:52	16:59	17:06
<b>17.5</b>	<b>104.6</b>		<b>Zone de collecte</b> 		<b>16:56</b>	<b>17:03</b>	<b>17:11</b>
17.4	104.7		ONDES (D29-D17)		16:56	17:03	17:11
15.4	106.7	D17	GRENADE (D17-D2)	16:12	16:59	17:06	17:14
11.8	110.3	D2	MERVILLE		17:04	17:11	17:20
5.7	116.4		SEILH		17:12	17:20	17:29
2.2	119.9		Carrefour D2-VC		17:17	17:25	17:34
2	120.1	VC	BEAUZELLE		17:17	17:26	17:35
<b>0</b>	<b>122.1</b>		<b>BLAGNAC</b> 	<b>16:45</b>	<b>17:20</b>	<b>17:29</b>	<b>17:38</b>



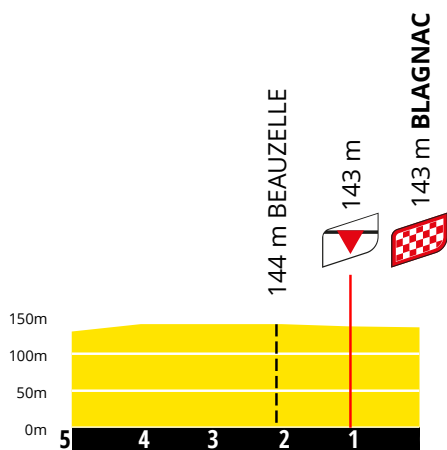
# DERNIERS KM DE L'ÉTAPE



## PLAN DES 5 DERNIERS KM



## PROFIL DES 5 DERNIERS KM



## LIGNE D'ARRIVÉE

Boulevard Henri Ziegler à l'extrémité d'une ligne droite de 1100 m.  
Largeur : 6 m

## CENTRE DE PRESSE

Gymnase Louis Weidknet  
2 Rue George Sand,  
31700 Blagnac  
**Distance de l'arrivée :** 1,2 km  
**Horaires :** 10h00 à 20h00

## ESPACE INVITÉS

Boulevard Henri Ziegler  
**Ouverture :** 15h00

## STATION-SERVICE

Station Total Access - 120 route de Grenade, 31700 Blagnac  
Tel : +33 (0)5 34 36 14 95  
**Horaires :** 14h00-20h00





## LANNEMEZAN

Chef-lieu de canton des Hautes-Pyrénées (65)

Habitants : 5 980 (Lannemezanaises et Lannemezanais), 17 800 dans les 57 communes de la Communauté de communes du Plateau de Lannemezan, 230 000 dans les Hautes-Pyrénées  
[lannemezan.fr](http://lannemezan.fr) · [pyrenees-trip.com](http://pyrenees-trip.com)


- **À vélo** : abri à vélos place de la Poste, création de bandes cyclables sécurisées sur les axes routiers, revitalisation de chemin ruraux pour développer la pratique du gravel.
- **À savoir** : CA Lannemezan (rugby, Nationale 2), Pays des Nestes handball, VC Lannemezan (cyclisme), Le Fou Blanc (échecs).  
*Sportifs* : Pierre et Philippe Berbizier, Philippe Bérot, Laurent Rodriguez, Philippe Rougé-Thomas, René Hourquet, Cyril Baille, Antoine Dupont (rugby), Paul-Henri De Le Rue (snowboard), Marie-Laure Brunet (biathlon).  
*Évènements* : concerts et concours de la Société musicale du Plateau, fêtes de la Saint-Jean.
- **À voir** : école Paul Baratgin (architecture contemporaine remarquable), portail de l'église Saint-Jean Baptiste (XII<sup>e</sup> siècle), bois de la Plantade, parc de loisirs de la Demi-Lune.
- **À table** : porc noir de Bigorre, Bandoulier (pâtisserie locale), gâteau à la broche, haricot tarbais, madiran (vin), garbure.
- **À noter** : 2 fleurs, Réserve internationale de ciel étoilé (RICE) du Pic du Midi de Bigorre.



Mairie de Lannemezan ©Mairie de Lannemezan



Plateau de Lannemezan ©Mairie de Lannemezan



La Mongie, vue du col du Tourmalet ©départementdeshautespyrénées

## TOURMALET BAGNÈRES-DE-BIGORRE

VILLE À VÉLO  
TOUR DE FRANCE

Station de montagne du massif des Pyrénées, rattachée à la commune de Bagnères-de-Bigorre, sous-préfecture des Hautes-Pyrénées (65)  
 Habitants : 7 100 (Bagnérais et Bagnérais), 18 300 dans les 25 communes de la Communauté de communes de la Haute-Bigorre, 229 800 dans le département  
[ville-bagneresdebigorre.fr](http://ville-bagneresdebigorre.fr) · [haute-bigorre.fr](http://haute-bigorre.fr) · [tourmaletpicdumidi.fr](http://tourmaletpicdumidi.fr)  
[pyrenees-trip.com](http://pyrenees-trip.com)

- **À vélo** : 1 km de bande cyclable, 500 m de voie verte, 365 km de circuits VTT labellisés par la FFC, épice centre des accès menant aux principaux cols pyrénéens.
- **À savoir** : Stade Bagnérais (rugby, Fédérale 1), Amicale laïque de canoë-kayak, Avenir cycliste de Bagnères-de-Bigorre.  
*Sportifs* : Bruno Armirail (cyclisme), Jean Gachassin, Jean-Michel Aguirre, Roland Bertranne (rugby), Boris Neveu (kayak), Adrien Théaux (ski alpin), Mathieu Crépel (snowboard).  
*Équipement* : Grand Tourmalet (plus grand domaine skiable des Pyrénées françaises).  
*Évènements* : Internationaux de tennis (ITF), Derby du Pic du Midi (ski free ride), festival Piano Pic, Week-end des Arts de la rue, BigBag Festival, salon du Livre pyrénéen.
- **À voir** : église Saint-Vincent (XIII<sup>e</sup> siècle), tour des Jacobins (XIV<sup>e</sup> siècle), musée Salies (beaux-arts), musée du Marbre.
- **À table** : garbure, porc noir de Bigorre, gâteau à la broche, tourte, berlingots.
- **À noter** : Station de Tourisme, Ville active et sportive.



Week-end des Arts de la rue 2022, Bagnères-de-Bigorre ©Ville de Bagnères-de-Bigorre







# ACCÈS ET DÉPART

**PPO**

Rond-point rue Georges Clemenceau (D817) - boulevard Général de Gaulle (D817) à 1km du départ



y aller avec waze



## ACCUEIL INVITÉS

Rue Carnot  
Ouverture : 13h45

## FZ FAN ZONE

Parking du Château  
Horaires : de 12h00 à 19h30

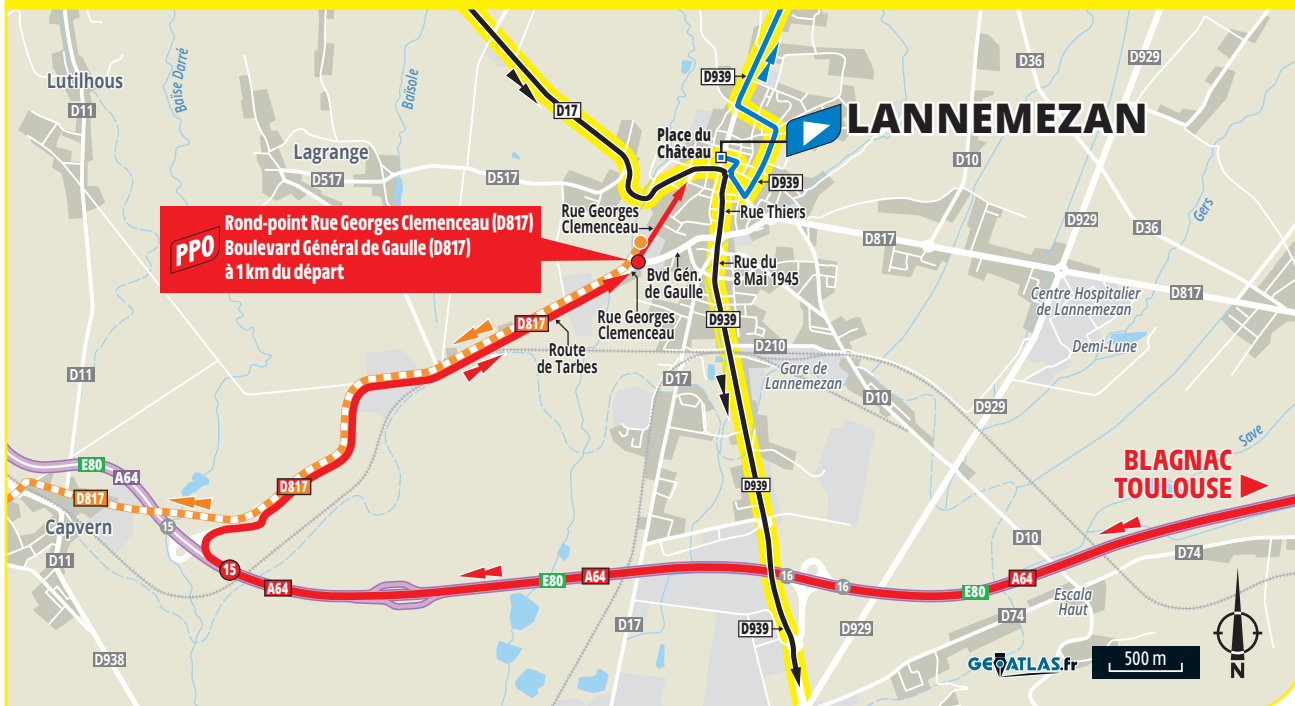
## COURSE

**Rassemblement de départ :** parking du Château  
**Signature :** de 15h05 à 16h05  
**Appel :** 16h10  
**Départ fictif :** 16h15, parking du Château  
**Départ réel :** 16h25, sur la D939 soit à 5 km du lieu de rassemblement

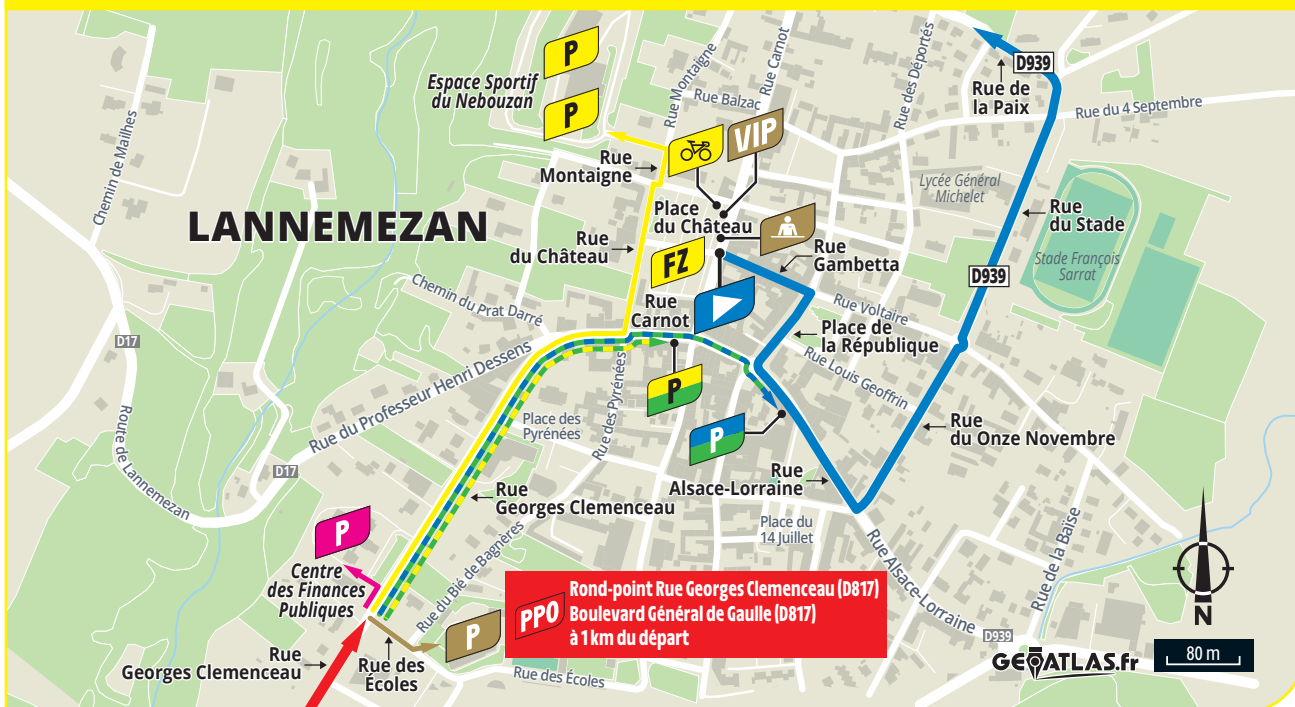
## CARAVANE PUBLICITAIRE

**Parking :** parking du Centre des Finances  
**Évacuation du parking :** 14h10  
**Passage sur la ligne de départ :** 14h15

## ACCÈS AU DÉPART




## PLAN DE SITUATION



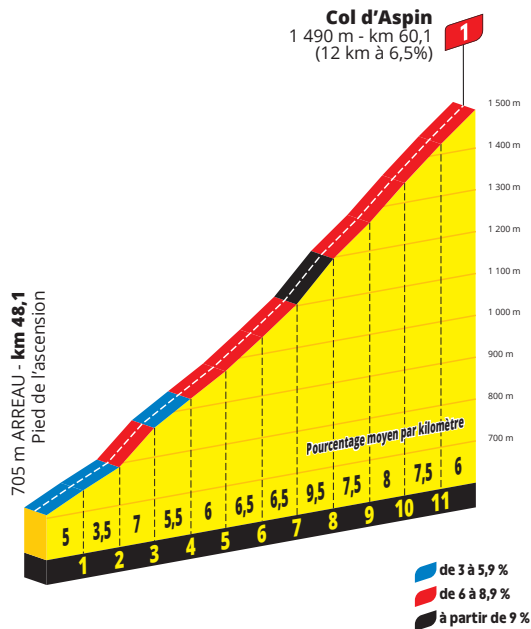


# PROFILS

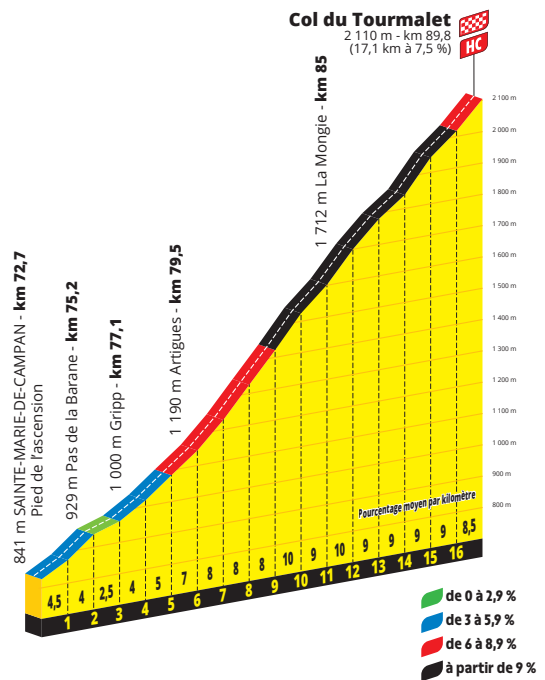
## PROFIL DE L'ÉTAPE



## COL D'ASPIN

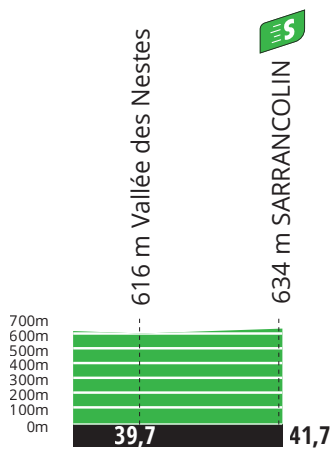


## COL DU TOURMALET



# SPRINT INTERMÉDIAIRE

## SPRINT INTERMÉDIAIRE : PROFIL ET PLAN



3 KM 41,7 - SARRANCOLIN





# ITINÉRAIRE HORAIRE

KM		ÉTAPE 7		HORAIRES		
À parcourir	Parcours			34 km/h	32 km/h	30 km/h
<b>HAUTES-PYRÉNÉES (65)</b>						
		VC	<b>LANNEMEZAN (VC-D939)</b> 	<b>14:15</b>	<b>16:15</b>	<b>16:15</b>
		D939	Barraques			
89.8	0		CAMPISTROUS (près)		16:25	16:25
<b>89.8</b>	<b>0</b>		<b>LANNEMEZAN</b>  		<b>16:25</b>	<b>16:25</b>
89.1	0.7		GALEZ		16:26	16:26
83.8	6		GALAN (D939-D41)	14:37	16:33	16:33
79	10.8	D41	BONREPOS		16:39	16:40
77.2	12.6		CASTELBAJAC (D41-D17)		16:41	16:42
74	15.8	D17	HOUEYDETS		16:45	16:46
69	20.8		CAMPISTROUS		16:52	16:53
68.4	21.4		LANNEMEZAN (D17-VC-D939)		16:53	16:54
64	25.8	D939	Carrefour D939-D929		16:59	17:00
62.6	27.2	D929	LA BARTHE-DE-NESTE	15:20	17:00	17:01
61.7	28.1		Haut Mour		17:02	17:03
59.9	29.9		IZAUX		17:04	17:05
58.4	31.4		LORTET		17:06	17:08
<b>57</b>	<b>32.8</b>		<b>Passage à niveau n°6</b>		<b>17:08</b>	<b>17:09</b>
55.6	34.2		HÈCHES		17:10	17:12
<b>53.6</b>	<b>36.2</b>		<b>Zone de collecte</b> 		<b>17:12</b>	<b>17:13</b>
52.8	37		Rebouc		17:13	17:15
50.1	39.7		Vallée des Nestes		17:17	17:19
49.7	40.1		SARRANCOLIN		17:17	17:20
<b>48.1</b>	<b>41.7</b>		<b>SARRANCOLIN</b> 	<b>15:55</b>	<b>17:19</b>	<b>17:21</b>
47.9	41.9		Beyrède (BEYRÈDE-JUMET-CAMOUS)		17:20	17:22
44.5	45.3		ARREAU (D929-D918)		17:24	17:27
40.2	49.6	D918	ASPIN-AURE		17:32	17:35
<b>29.7</b>	<b>60.1</b>		<b>Col d'Aspin (1 490 m)</b> 	<b>16:42</b>	<b>18:03</b>	<b>18:07</b>
24.8	65		Payolle (CAMPAN)		18:08	18:15
21.2	68.6		La Séoube (CAMPAN)		18:11	18:18
19.3	70.5		Mariouse Daban (CAMPAN)		18:12	18:20
18.3	71.5		Les Artiguaux (CAMPAN)		18:13	18:20
17.5	72.3		Sainte-Marie-de-Campan (CAMPAN)	17:09	18:14	18:21
<b>15.3</b>	<b>74.5</b>		<b>Zone de collecte</b> 		<b>18:20</b>	<b>18:24</b>
14.8	75		Pas de la Barane (CAMPAN)		18:21	18:30
13.8	76		Cabadur (CAMPAN)		18:24	18:34
12	77.8		Gripp (CAMPAN)		18:30	18:40
10.5	79.3		Artigues (CAMPAN)		18:34	18:46
4.6	85.2		La Mongie (BAGNÈRES-DE-BIGORRE)	17:58	18:52	19:08
<b>0</b>	<b>89.8</b>		<b>TOURMALET BAGNÈRES-DE-BIGORRE (2 110 m)</b>  	<b>18:22</b>	<b>19:06</b>	<b>19:25</b>

## DISTANCE DÉPART FICTIF

### DÉPART RÉEL

5 km

## COLS OU CÔTES OU

### ARRIVÉE

### EN ALTITUDE

 **km 60,1**

**Col d'Aspin**

Montée de 12 km à 6,5 %

 **km 89,8**

**Col du Tourmalet**

Montée de 17 km à 7,3 %

## ITINÉRAIRE HORS COURSE

Dès les parkings, prendre la direction en sens inverse du PPO par rue Georges Clémenceau. Prendre la direction de A64 (Pau) - Tarbes - Lourdes - Capvern - Bagnères-de-Bigorre sur la D817. Continuer sur la D817 jusqu'à rejoindre, au rond-point, la D933 vers Capvern Centre - Bagnères-de-Bigorre puis poursuivre dans cette direction par la D938. Au rond-point, continuer sur cette D938 en direction de Argelès-Gazost - Mèrilheu - Orignac - Bagnères-de-Bigorre. À Bagnères-de-Bigorre, au feu, prendre la direction de Campan - La Mongie par la D935. Poursuivre sur la D935 jusqu'à rejoindre Campan.

### Point d'insertion sur le parcours de la course :

carrefour D935 - D918 sur la commune de Campan, à 17 km de l'arrivée.

**Distance totale : 37 km**

## RESTRICTIONS CARAVANE

**km 23,3 - Lannemezan**

Passage sous pont limité en hauteur. Dérivation des véhicules de plus de 3,90 m de haut au km 22,6.

# DERNIERS KM DE L'ÉTAPE

y aller  
avec waze

## PLAN DES DERNIERS KM



### LIGNE D'ARRIVÉE

D918, col du Tourmalet, à l'extrémité d'une ligne droite finale de 150 m et à l'issue d'une montée de 17,1 km à 7,5%  
**Largeur : 6 m**

### CENTRE DE PRESSE

Résidence Les Horizons  
5 avenue du Tourmalet, 65200 Bagnères-de-Bigorre  
**Distance de l'arrivée : 4,3 km**  
**Horaires : 10h00 à 21h30**

### ESPACE INVITÉS

D918, col du Tourmalet  
**Ouverture : 16h30**

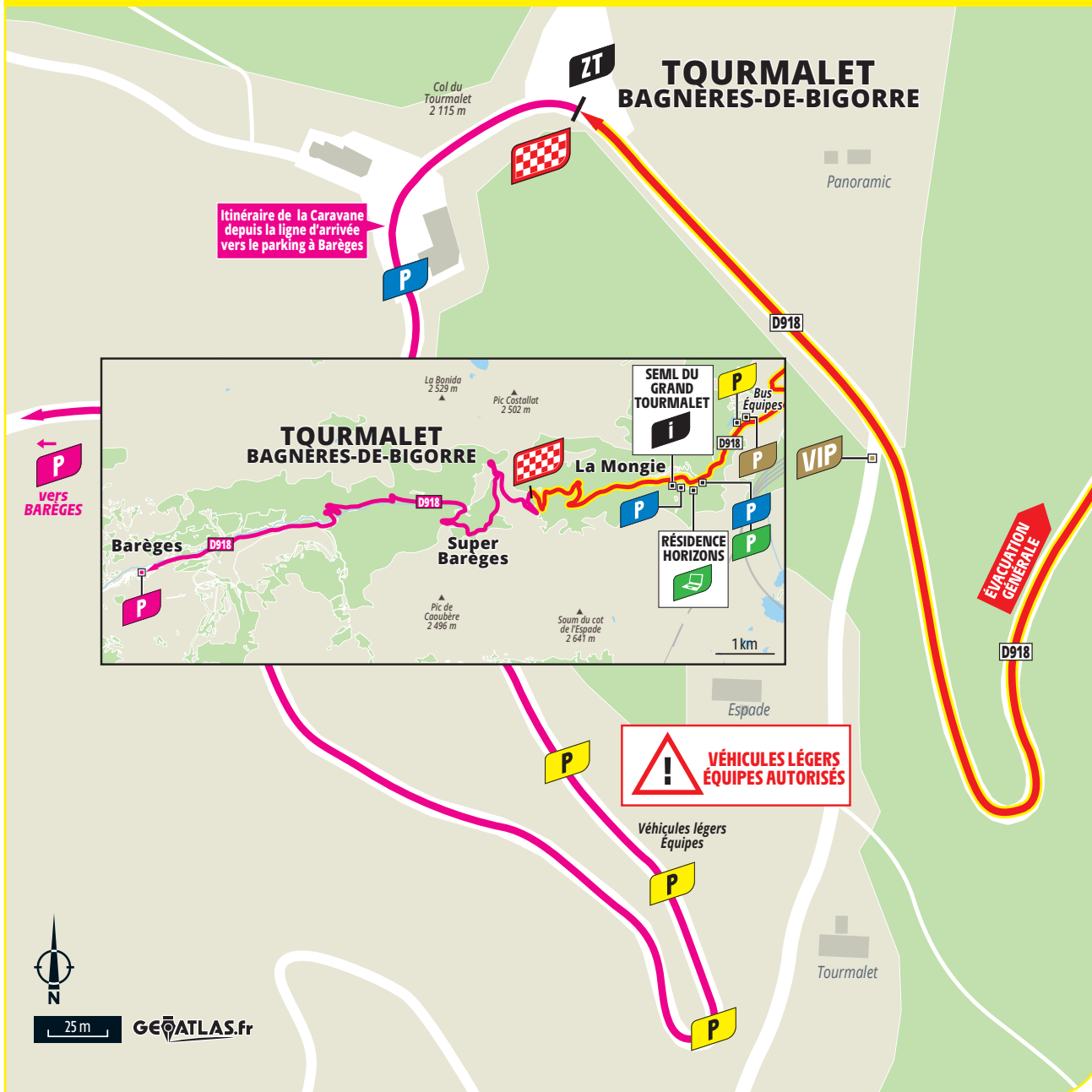
### STATION-SERVICE

Station Total - avenue Maquis de Payolle, route des Col, 65200 Bagnères-de-Bigorre  
Tel : + 33 (0) 5 62 95 82 82  
**Horaires : 14h00-22h00**



# ARRIVÉE

## PLAN D'ARRIVÉE







# ÉTAPE 8

DIMANCHE  
30 JUILLET

22,6 KM

## PAU

Préfecture des Pyrénées-Atlantiques (64)  
Habitants : 75 700 (Paloises et Palois), 162 000 habitants dans les 31 communes de la Communauté d'agglomération Pau Béarn Pyrénées, 682 600 dans le département.  
[pau.fr](http://pau.fr) • [tourismepau.fr](http://tourismepau.fr)

- **À vélo** : 25 km de pistes et 101 km de bandes cyclables, Idecycle (location de vélos, de vélos à assistance électriques, tandems et vélos pour enfants en libre-service, 170 vélos répartis dans 15 stations et 2 stations mobiles).
- **À savoir** : Section Paloise (rugby, Top 14), Élan Béarnais Pau-Lacq-Orthez (basket, Pro B), Pau FC (football, Ligue 2).  
*Sportifs* : Tony Estanguet (canoë, triple champion olympique, président du comité d'organisation des Jeux olympiques et paralympiques Paris 2024), Alexandra Lacrabère (handball).  
*Équipements* : stade d'eaux vives, stade du Hameau, skate park, complexe de pelote basque.  
*Évènements* : Teréga Open Pau Pyrénées (tennis, ATP Challenger), Grands Prix automobiles, Concours complet international d'équitation (5 étoiles).
- **À voir** : musée national du Château de Pau (berceau d'Henri IV), théâtre Saint-Louis, Musée des beaux-arts, musée Bernadotte, palais Beaumont, villas anglaises du XIX<sup>e</sup> siècle, le Tour des Géants (musée du Tour de France).
- **À table** : garbure, poule au pot, foie gras, vins de Jurançon.
- **À noter** : 4 fleurs, Ville active et sportive (4 lauriers), Ville d'art et d'histoire.




Château de Pau, Pau ©Ville de Pau



Parc du Château, Pau ©Ville de Pau



Les Halles de Pau ©Ville de Pau



Fébus, Pau ©Ville de Pau





20 km

2 000 m

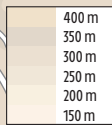
3 000 m

4 000 m

5 000 m

15 km

10 km



350 m





# ACCÈS ET DÉPART



Rond-point Jacques Chirac,  
rue du Piémont (D834) -  
route de Bayonne à 1 km  
du départ



y aller  
avec waze



## ACCUEIL INVITÉS

Place de Verdun  
Ouverture : 12h00



## FAN ZONE

Place de Verdun (terrains de sport militaire)  
Horaires : de 11h00 à 18h00



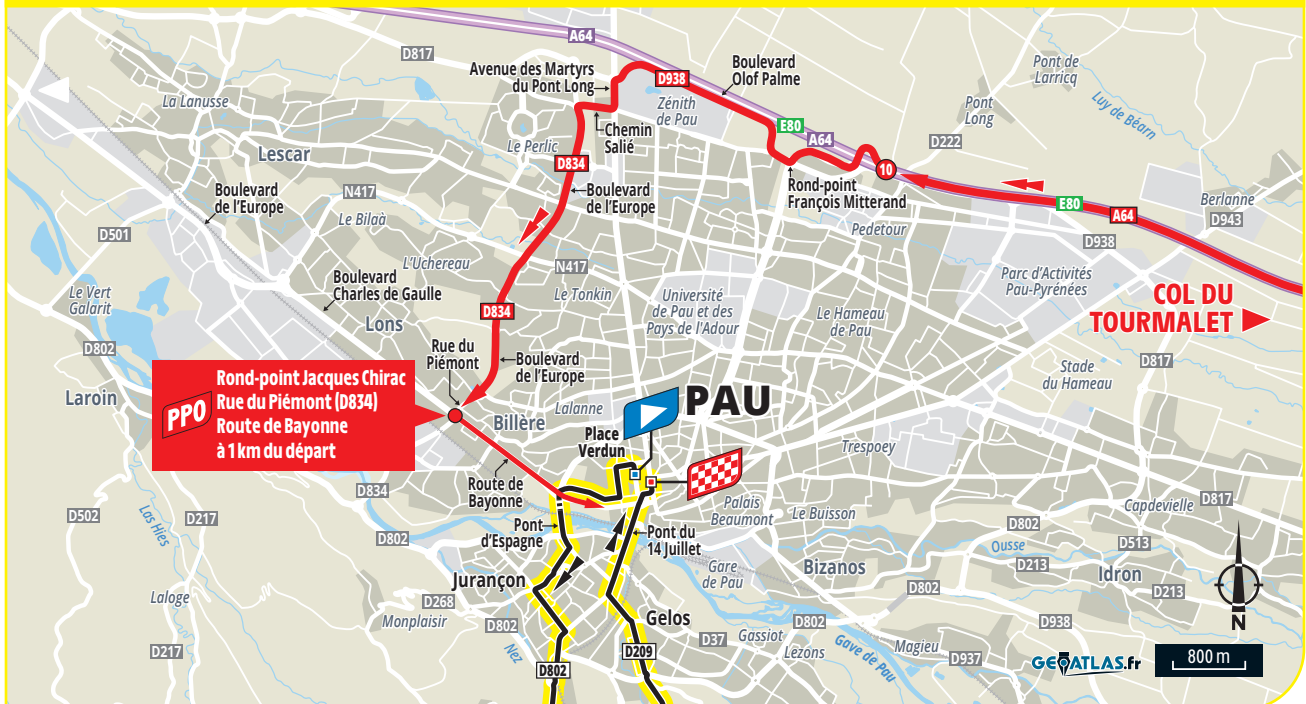
## COURSE

**Rassemblement de départ :** place de Verdun  
**Opérations de départ :** les concurrentes doivent se présenter 15 minutes avant leur heure de départ.  
Départs de 1' en 1' puis de 2' en 2' pour les dernières concurrentes.  
Horaires calculés à 47km/h pour 140 concurrentes.  
**Rampe de lancement :** rue du Maquis de Béarn  
**Reconnaissance officielle du parcours :** de 13h45 à 14h30

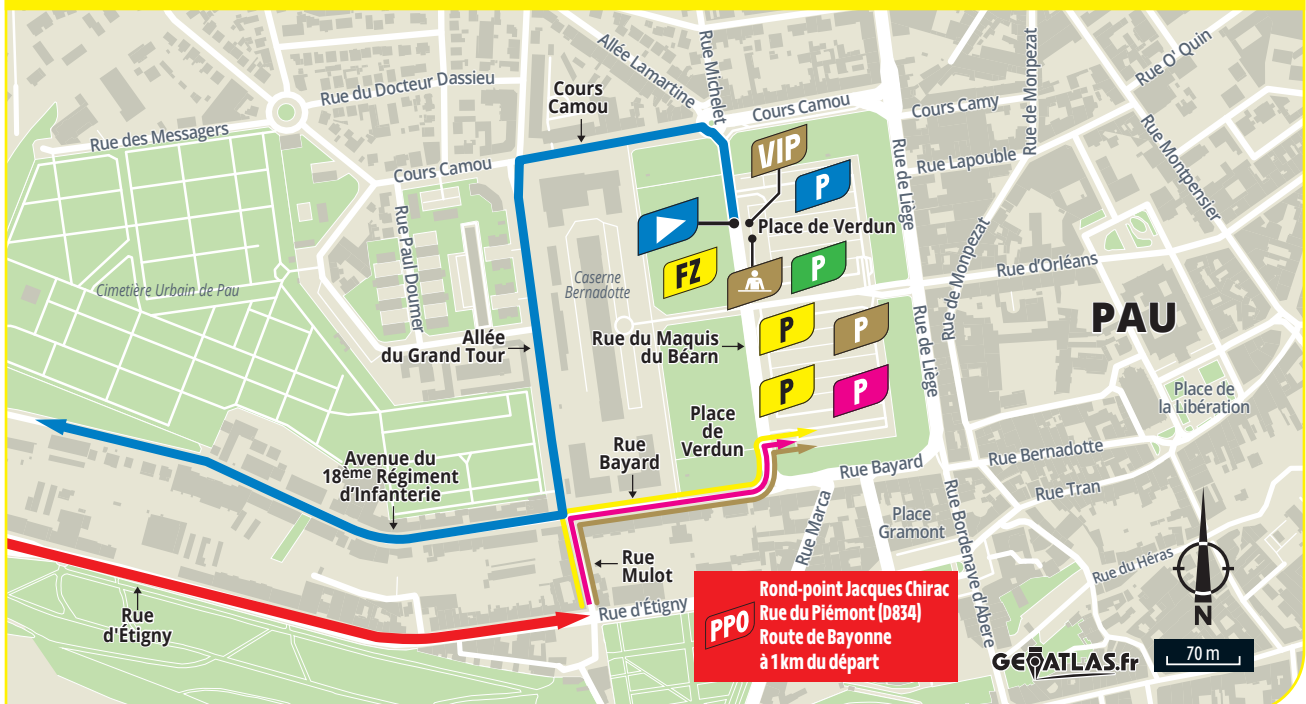
## CARAVANE PUBLICITAIRE

**Parking :** place de Verdun  
**Évacuation du parking :** 12h35  
**Passage sur la ligne de départ :** 12h45

## ACCÈS AU DÉPART



## PLAN DE SITUATION





# PROFIL

## PROFIL DE L'ÉTAPE



# ITINÉRAIRE HORAIRE

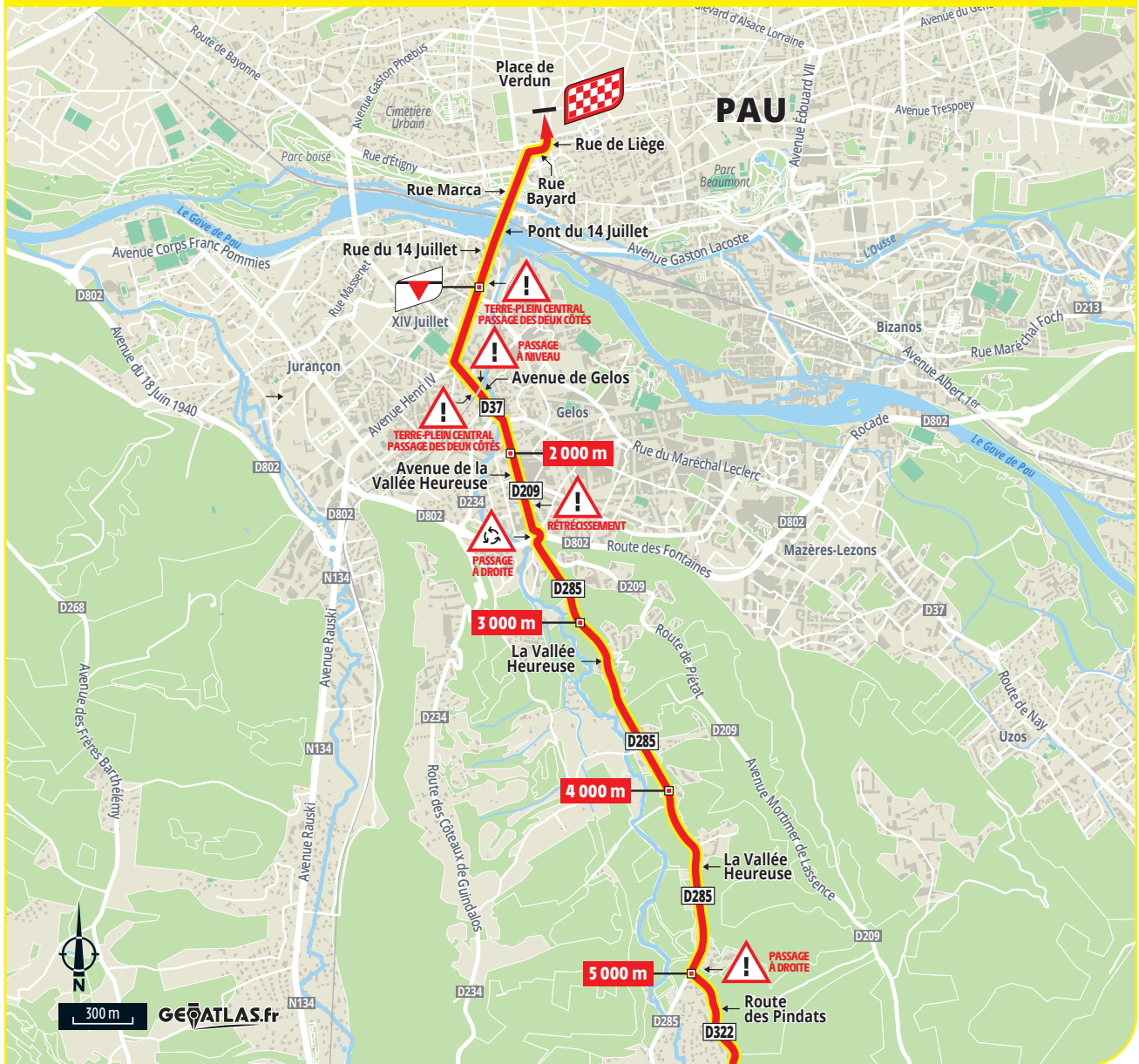
KM		ÉTAPE 8		HORAIRES		
À parcourir	Parcourus			Caravane	Première coureuse	Dernière coureuse
<b>PYRÉNÉES-ATLANTIQUES (64)</b>						
<b>22.6</b>	<b>0</b>		<b>PAU (rue du Maquis de Béarn)</b> 	<b>12:45</b>	<b>14:30</b>	<b>17:01</b>
22.5	0.1		Cours du Général de Division Jacques Camou		14:30	17:01
22.2	0.4		Allée du Grand Tour		14:30	17:01
21.9	0.7		Avenue du 18 <sup>e</sup> RI		14:31	17:02
20.8	1.8	VC	JURANÇON (VC-D802-N134)	12:58	14:32	17:03
15.1	7.5	N134	Carrefour N134 - N2134		14:40	17:11
13.9	8.7	N2134	GAN (N2134-VC-D24)	13:17	14:41	17:12
<b>10.5</b>	<b>12.1</b>	<b>D24</b>	<b>BOSDARROS (D24-D322)</b> 	<b>13:31</b>	<b>14:45</b>	<b>17:16</b>
<b>9.2</b>	<b>13.4</b>	<b>D322</b>	<b>Zone de collecte</b> 		<b>14:47</b>	<b>17:18</b>
9	13.6		GELOS		14:47	17:18
7.2	15.4		RONTIGNON		14:50	17:21
4.9	17.7		Carrefour D522-D285		14:52	17:23
4.8	17.8	D285	MAZÈRES-LEZONS		14:53	17:24
4.2	18.4		GELOS (D285-D209-VC)	13:42	14:53	17:24
<b>1.6</b>	<b>21</b>	<b>VC</b>	<b>Passage à niveau n°217</b>		<b>14:57</b>	<b>17:28</b>
1.6	21		PAU		14:57	17:28
1.6	21		Avenue de Gelos		14:57	17:28
1.4	21.2		Rue du 14 juillet		14:57	17:28
0.6	22		Rue Marca		14:58	17:29
<b>0</b>	<b>22.6</b>		<b>PAU</b> 	<b>14:05</b>	<b>14:59</b>	<b>17:30</b>



# DERNIERS KM DE L'ÉTAPE



## PLAN DES 5 DERNIERS KM



### LIGNE D'ARRIVÉE

Rue de Liège à l'extrémité d'une ligne droite finale de 150 m.  
**Largeur :** 6 m

### CENTRE DE PRESSE

Palais Beaumont  
Allée Alfred de Musset,  
64000 Pau  
**Distance de l'arrivée :** 1,8 km  
**Horaires :** 10h00 à 21h30

### ESPACE INVITÉS

Place de Verdun  
**Ouverture :** 13h30

### STATION-SERVICE

Total Access - 208 avenue Jean Mermoz, 64000 Pau  
Tel : +33 (0)5 59 32 17 87  
**Horaires :** 14h00-20h00

# ARRIVÉE

## PLAN D'ARRIVÉE



# COMMENT SUIVRE LE TOUR DE FRANCE FEMMES AVEC ZWIFT

## DIFFUSION TV - UN ÉVÉNEMENT PLANÉTAIRE

Diffusion dans  **190** pays

Diffuseurs officiels

Diffuseur hôte

**france.tv**

**EUROVISION SPORT**

OPERATED BY EBU

**2** étapes produites en intégralité

**2H30** de direct produites par étape au minimum

## LA DIFFUSION

### FRANCE

#### DIRECT

France 2

Retransmission en direct 2h30 par jour au minimum

Eurosport

### EUROPE

#### DIRECT

Eurosport / GCN

Allemagne : One / Sportschau

Belgique : RTBF / VRT

Danemark : TV2

Espagne : RTVE

Irlande : TG4

Norvège : TV2

Pays-Bas : NOS

### MONDE

#### DIRECT

Afrique subsaharienne : SuperSport

Afrique subsaharienne, Moyen-Orient et Afrique du Nord, Amérique latine et Caraïbes, États-Unis : TV5

Monde

Amérique latine et Caraïbes : ESPN / Star+

Asie du Sud-Est : Eurosport Asia-Pacific / GCN

Australie : SBS

Canada : Flobikes

Chine : Zhibo.tv

États-Unis : CNBC / Peacock

Japon : J Sports

Moyen-Orient et Afrique du Nord : beIN Sport / SSC

Nouvelle-Zélande : Sky Sports

### NEWS MONDE

AFP, EVS

### CHAÎNE NEWS MONDE

France 24

## DIFFUSION DIGITALE



EN DIRECT SUR  
**france.tv**  
sport



Dépêches, résultats, classements en direct  
minute par minute  
**letourfemmes.fr**



#TDF2023

@LeTourFemmes



@letourdefrance



**2** langues



@radiotour\_fr



@radiotour\_en

Découvrez les chaînes  
du Tour de France Femmes  
avec Zwift



Suivre les statistiques sur @letourdata



# PALMARÈS 2022

2022 - 1 033,6 KM

## CLASSEMENT GÉNÉRAL

1 <sup>re</sup>		Annemiek VAN VLEUTEN	26h 55' 44"
2 <sup>e</sup>		Demi VOLLERING	à 3'48"
3 <sup>e</sup>		Katarzyna NIEWIADOMA	à 6'35"

## CLASSEMENT PAR POINTS

 Marianne VOS

## MEILLEURE GRIMPEUSE

 Demi VOLLERING

## MEILLEURE JEUNE

 Shirin VAN ANROOIJ

## CLASSEMENT PAR ÉQUIPES

CANYON // SRAM RACING



©A.S.O. 2023 - T. Maheux

# RÈGLEMENT DE L'ÉPREUVE

## ARTICLE 1. ORGANISATION

Le 2<sup>e</sup> TOUR DE FRANCE FEMMES AVEC ZWIFT est organisé par TDF Sport et Amaury Sport Organisation (A.S.O.) sous les règlements de l'Union Cycliste Internationale (UCI) et de la Fédération Française de Cyclisme (FFC). Il se déroule du dimanche 23 au dimanche 30 juillet 2023 et comprend 8 étapes. Le Tour de France Femmes avec Zwift est inscrit au calendrier UCI Women's WorldTour.

## ARTICLE 2. PARTICIPATION

L'épreuve est ouverte aux équipes UCI Women's WorldTeams et aux équipes continentales femmes UCI. Un maximum de 22 équipes de 7 coureuses chacune, soit 154 concurrentes, sera au départ de l'épreuve. Du seul fait de son engagement et/ou de sa participation à l'épreuve et/ou de sa présence sur celle-ci, chaque équipe, chacun de ses membres et plus généralement chacun des accrédités, déclare accepter l'intégralité des dispositions du présent règlement et s'engage à les respecter.

## ARTICLE 3. PERMANENCE

La permanence d'accueil se tient samedi 22 juillet de 14h30 à 18h00 à l'adresse suivante :  
MAISON DES SPORTS DE CLERMONT-FERRAND  
Place des Bughes  
63000 CLERMONT-FERRAND

Le retrait des dossards par les responsables d'équipes licenciés se fait de 15h00 à 16h45. La réunion des Directeurs sportifs en présence des membres du Collège des commissaires est fixée à 17h00 à la permanence de l'organisation.

## ARTICLE 4. RADIO-TOUR

Les informations course sont émises sur la fréquence Radio-Tour de 170,1750 MHz.

## ARTICLE 5. ASSISTANCE TECHNIQUE NEUTRE

Le service d'assistance technique neutre sera assuré par SHIMANO. Le service est assuré au moyen de trois voitures et d'une moto.

## ARTICLE 6. CLASSEMENT GÉNÉRAL INDIVIDUEL AU TEMPS

Le classement général individuel au temps est établi par l'addition des temps enregistrés dans chacune des 8 étapes en tenant compte des pénalités suivant l'article 2.6.014 du règlement de l'UCI.

En cas d'égalité de temps au classement général, les centièmes de seconde enregistrés par les chronométrateurs lors du contre-la-montre individuel sont réincorporés dans le temps total pour départager les coureuses. A défaut de contre-la-montre ou en cas de nouvelle égalité, il est fait appel à l'addition des places obtenues à chaque étape et, en dernier ressort, à la place obtenue dans la dernière étape disputée.

La leader du classement général individuel au temps porte le Maillot Jaune.

## ARTICLE 7. CLASSEMENT PAR POINTS

Un classement par points est établi par l'addition des points obtenus dans chacune des 8 étapes, ainsi que dans les sprints intermédiaires, selon les barèmes suivants et compte tenu des pénalités en points.

Pour les étapes en ligne dites sans difficulté particulière (étapes 1, 3, 5 et 6) : 50 - 30 - 20 - 18 - 16 - 14 - 12 - 10 - 8 - 7 - 6 - 5 - 4 - 3 - 2 points aux 15 premières coureuses classées.

Pour les étapes en ligne dites de parcours accidenté (étapes 2 et 4) : 30 - 25 - 22 - 19 - 17 - 15 - 13 - 11 - 9 - 7 - 6 - 5 - 4 - 3 - 2 points aux 15 premières coureuses classées.

Pour les étapes en ligne dites de grande difficulté (étape 7) : 20 - 17 - 15 - 13 - 11 - 10 - 9 - 8 - 7 - 6 - 5 - 4 - 3 - 2 - 1 points aux 15 premières coureuses classées.

Pour les étapes en contre-la-montre individuel (étape 8) : 20 - 17 - 15 - 13 - 11 - 10 - 9 - 8 - 7 - 6 - 5 - 4 - 3 - 2 - 1 points aux 15 premières coureuses classées.

À chaque sprint intermédiaire : 25 - 20 - 17 - 15 - 13 - 11 - 10 - 9 - 8 - 7 - 6 - 5 - 4 - 3 - 2 points aux 15 premières coureuses classées.

La leader du classement par points porte le maillot vert.

Conformément à l'article 2.6.017 du règlement de l'UCI, en cas d'égalité de points au classement général, les coureuses sont départagées par leur nombre de victoires d'étapes puis par le nombre de victoires dans les sprints intermédiaires comptant pour le classement général par points et enfin par le classement général individuel au temps. Pour figurer au classement général individuel par points, les lauréates doivent obligatoirement terminer le Tour de France Femmes avec Zwift. Dans le cas où une (ou des) coureuse (s) est (sont) arrivée(s) hors délais et est (sont) repêché(e)s par le Collège des commissaires, elles se verront retirer l'ensemble de leurs points acquis au classement général individuel par points.

## ARTICLE 8. CLASSEMENT DE LA MEILLEURE GRIMPEUSE

Un classement de la meilleure grimpeuse est établi sur l'ensemble des cols ou côtes dans chacune des 7 étapes en ligne et suivant l'article 2.6.017 du règlement de l'UCI.

Il est attribué les points suivants dans chacun des cols ou côtes :

- cols ou côtes hors catégorie : 15-12-10 - 8 - 6 - 4 - 2 - 1 points aux 8 premières coureuses classées ;  
- cols ou côtes de 1<sup>re</sup> catégorie : 10 - 8 - 6 - 4 - 2 - 1

points aux 6 premières coureuses classées ;  
- cols ou côtes de 2<sup>e</sup> catégorie : 5 - 3 - 2 - 1 points aux 4 premières coureuses classées ;  
- cols ou côtes de 3<sup>e</sup> catégorie : 3 - 2 - 1 points aux 3 premières coureuses classées ;  
- cols ou côtes de 4<sup>e</sup> catégorie : 2 - 1 points aux 2 premières coureuses classées.

Un classement général est établi par l'addition des points obtenus sur l'ensemble des cols ou côtes.

La leader du classement porte le maillot blanc à pois rouges.

Conformément à l'article 2.6.017 du règlement de l'UCI, en cas d'ex æquo au classement général individuel de la montagne, il est fait application des critères suivants, jusqu'à ce qu'il y ait départage :

- nombre de premières places dans les cols ou côtes de hors catégorie  
- nombre de premières places dans les cols ou côtes de 1<sup>re</sup> catégorie ;  
- nombre de premières places dans les cols ou côtes de 2<sup>e</sup> catégorie ;  
- nombre de premières places dans les cols ou côtes de 3<sup>e</sup> catégorie ;  
- nombre de premières places dans les cols ou côtes de 4<sup>e</sup> catégorie ;  
- classement général final au temps.

## ARTICLE 9. CLASSEMENT DE LA MEILLEURE JEUNE

Le classement de la meilleure jeune est réservé aux coureuses nées depuis le 1<sup>er</sup> janvier 2001.

La première d'entre elles au classement général individuel au temps est la leader journalière des jeunes. À l'issue de la dernière étape, elle est déclarée vainqueur du classement des jeunes.

La leader du classement de la meilleure jeune porte le maillot blanc et violet.

## ARTICLE 10. CLASSEMENT GÉNÉRAL PAR ÉQUIPES

Conformément à l'article 2.6.016 du règlement de l'UCI, le classement par équipes du jour s'établit par l'addition des trois meilleurs temps individuels de chaque équipe. En cas d'ex æquo, les équipes sont départagées par l'addition des places obtenues par leurs trois premières coureuses de l'étape. En cas de nouvelle égalité, les équipes sont départagées par la place de leur meilleure coureuse au classement de l'étape.

Le classement général par équipes s'établit par l'addition des trois meilleurs temps individuels de chaque équipe dans toutes les étapes courues. En cas d'ex æquo, il est fait application des critères suivants jusqu'à ce qu'il y ait départage :

1<sup>o</sup>) nombre de premières places dans le classement par équipes du jour ;  
2<sup>o</sup>) nombre de deuxièmes places dans le classement par équipes du jour, etc.  
S'il y a toujours égalité, les équipes sont départagées par la place de leur meilleure coureuse au classement général individuel.

Toute équipe réduite à moins de trois coureuses est éliminée du classement général par équipes.

## ARTICLE 11. PRIX DE LA COMBATIVITÉ

Le prix de la combativité récompense la coureuse la plus généreuse dans l'effort et manifestant le meilleur esprit sportif. Ce prix, attribué dans les 7 étapes en ligne, est décerné par un jury présidé par la directrice de l'épreuve.

Une Super-combative est désignée par les membres du jury à la fin du Tour de France Femmes avec Zwift.

## ARTICLE 12. DÉLAIS D'ÉLIMINATION

Les délais d'élimination sont les suivants :

- 1<sup>ère</sup>, 3<sup>e</sup>, 5<sup>e</sup> et 6<sup>e</sup> étapes : 12 %
- 2<sup>e</sup> et 4<sup>e</sup> étapes : 15 %
- 7<sup>e</sup> étape : 20 %
- 8<sup>e</sup> étape : 25 %

Toute situation d'exception peut être tranchée par le Collège des commissaires après consultation de la Direction de l'épreuve.

Les arrivées de la 2<sup>e</sup>, 4<sup>e</sup> et de la 7<sup>e</sup> étape sont des arrivées en côte. La règle des 3 derniers kilomètres ne s'applique pas.

## ARTICLE 13. CONTRE-LA-MONTRE

Pour la 8<sup>e</sup> étape, disputée contre la montre individuellement, les départs sont donnés de 1' en 1', et de 2' en 2' pour les 20 dernières concurrentes dans l'ordre inverse du classement général à l'issue de la 7<sup>e</sup> étape. Dès le départ de la première coureuse, l'entraînement est interdit sur le parcours.

## ARTICLE 14. BONIFICATIONS

Des bonifications sont attribuées dans toutes les arrivées des 7 étapes en ligne ; Elles sont de 10, 6 et 4 secondes aux trois premières coureuses classées. Des bonifications appelées Points Bonus sont attribuées au passage de difficultés situées à des endroits clés du parcours. Il y a au total 3 Points Bonus répartis dans les 2<sup>e</sup>, 4<sup>e</sup> et 5<sup>e</sup> étapes. Ces bonifications sont de 6, 4 et 2 secondes aux trois premières coureuses classées.

## ARTICLE 15. MAILLOTS DE LEADERS

Dans toutes les étapes, indépendamment du maillot de championne du monde, de maillots de leader de l'UCI Women's World Tour, de championne continentale ou de championne nationale, dont le port est obligatoire, chaque coureuse ne peut revêtir que le maillot, le cuissard et la casquette de sa formation, lesquels doivent être conformes au règlement de l'UCI. Les leaders du classement général au temps, du classement général par points, du classement général de la meilleure grimpeuse et du classement général des jeunes sont tenues de revêtir :

- dans le 1<sup>er</sup> cas, le « Maillot Jaune »
- dans le 2<sup>e</sup> cas, le « maillot vert »
- dans le 3<sup>e</sup> cas, le « maillot blanc à pois rouges »
- dans le 4<sup>e</sup> cas, le « maillot blanc et violet » ;

Tous ces maillots doivent être portés tels qu'ils sont fournis par l'organisation. Ils peuvent être munis de bandes publicitaires rectangulaires aux noms des équipes dans les limites fixées par

la réglementation de l'UCI. Des uni-tenues sont fournies aux leaders des différents classements à l'occasion de l'étape contre la montre. Il est établi un ordre de priorité pour les différents maillots de leader : Maillot Jaune puis maillot vert puis maillot blanc à pois rouges puis maillot blanc et violet. Lorsqu'une coureuse se trouve leader de plusieurs classements généraux, elle ne porte bien entendu qu'un seul maillot : celui désigné par l'ordre de priorité. Les autres maillots sont alors portés par celle de ses suivantes, la 2<sup>e</sup>, la 3<sup>e</sup> ou la 4<sup>e</sup> du classement général correspondant. Toutefois, si cette coureuse doit porter son maillot de championne du monde, de maillots de leader de l'UCI Women's World Tour, de championne continentale ou de championne nationale, elle portera ce maillot. Le port du maillot de leader jaune, vert, blanc à pois rouges, maillot blanc et violet (manches courtes ou manches longues) est obligatoire depuis le contrôle des signatures avant l'étape jusqu'à la conférence de presse après l'étape.

Toutefois, la leader d'un classement peut se présenter à la cérémonie protocolaire avec le maillot de son groupe sportif.

Par ailleurs :

- la coureuse désignée comme la plus combative sera identifiée par deux dossards spécifiques avec chiffres blancs sur fond rouge.
- les coureuses de l'équipe leader du classement par équipes porteront des dossards spécifiques avec chiffres noirs sur fond jaune ainsi que des casques de couleur jaune fournis par les équipes ;
- le dossard rouge de la plus combative est prépondérant par rapport aux autres dossards.

## ARTICLE 16. LUTTE CONTRE LE DOPAGE - CONTRÔLE ANTIDOPAGE

A.S.O. et chacune des équipes participantes considèrent comme de nécessité absolue le respect scrupuleux des règles et recommandations édictées par les instances compétentes en matière de lutte contre le dopage ainsi que l'obligation d'observer une conduite totalement irréprochable à cet égard. Les équipes participantes s'engagent à appliquer lesdites règles et recommandations et seront pleinement responsables de leur parfait respect par leurs coureuses et plus généralement par tous leurs salariés et prestataires.

Le contrôle antidopage s'effectue sous l'autorité de l'UCI par les officiels désignés, à l'arrivée de chaque étape, dans le mobil-home de l'organisation.

## ARTICLE 17. PROTOCOLE - INTERVIEWS

À l'issue de chaque étape, doivent se présenter au protocole :

- la vainqueur de l'étape ;
- la leader du classement général individuel ;
- la leader du classement par points ;
- la leader du classement de la meilleure grimpeuse ;
- la leader du classement de la meilleure jeune,
- la combative de l'étape.
- la 1<sup>ère</sup> sur la ligne du point bonus (étapes 2, 4 et 5)

La vainqueur de l'étape et la leader du classement général doivent se présenter en salle de presse.

La cérémonie protocolaire du classement par équipes se déroulera quant à elle avant le départ de l'étape suivante et cela uniquement dans le cas d'étapes en ligne.

Toutes les coureuses de l'équipe lauréate du classement de l'étape précédente doivent se

présenter en tenue de course à la cérémonie protocolaire au podium signature en compagnie de l'un de leurs directeurs sportifs.

Doivent se présenter pour le protocole final :

- la vainqueur de la 8<sup>e</sup> étape ;
- la vainqueur du 2<sup>e</sup> Tour de France Femmes avec Zwift ;
- la vainqueur du classement par points ;
- la vainqueur du classement de la meilleure grimpeuse ;
- la vainqueur du classement de la meilleure jeune ;
- la Super-combative du Tour de France Femmes avec Zwift ;
- l'équipe lauréate du classement général par équipes ;
- les trois premières du classement général individuel ;
- la leader du classement général individuel de l'UCI Women's WorldTour ;
- la leader du classement de la meilleure jeune de l'UCI Women's WorldTour.

## ARTICLE 18. CLASSEMENTS UCI

Conformément aux articles du chapitre X, Titre 2 « Épreuves sur route » du règlement de l'UCI, le Tour de France Femmes avec Zwift attribue des points pour le classement mondial.

## ARTICLE 19. PÉNALITÉS

Les barèmes sont conformes au règlement de l'UCI.

## ARTICLE 20. ENVIRONNEMENT

A.S.O. met en place des zones de collecte destinées à la récupération des déchets. Les coureuses ne peuvent jeter leurs déchets, bidons et tout autre objet que dans ces zones aménagées. Les coureuses et les suiveurs doivent adopter en toutes circonstances un comportement responsable vis-à-vis de l'environnement dans le respect des dispositions légales en vigueur.

## ARTICLE 21. RÉCUSATION - EXCLUSION

21.1. A.S.O. tient pour essentielle la préservation de son image, de sa réputation et de celles de l'épreuve.

A.S.O. se réserve expressément la faculté de refuser la participation à - ou d'exclure de - l'épreuve, une équipe ou l'un de ses membres dont la présence serait de nature à porter atteinte à l'image et/ou à la réputation d'A.S.O. et/ou de l'épreuve.

21.2. En outre, A.S.O. pourra récuser ou exclure de l'épreuve une équipe ou l'un de ses membres dans les cas suivants :

- infraction aux règles de l'épreuve, y compris celles concernant la discipline interne à l'épreuve (règles concernant l'hébergement par exemple) ;
- infraction grave à la loi française ;
- acte de vandalisme perpétré en course ou hors course ;
- tenue indécente ou comportement inconvenant ;
- tout autre acte ou fait qui serait de nature à porter atteinte à l'image et/ou à la réputation d'A.S.O. et/ou de l'épreuve.
- non-respect des mesures sanitaires mises en place, si la situation le requiert, pour lutter contre la propagation du virus SARS-CoV-2 (Covid-19).

21.3. Le droit de récuser ou d'exclure visé aux articles 21.1 et 21.2 ci-dessus s'exercera dans les



conditions suivantes :

a) A.S.O. avisera l'équipe de sa décision par écrit, notifiée soit par lettre recommandée avec accusé de réception, soit par lettre remise en mains propres avec reçu, soit par télécopie ou par e-mail. Cette lettre devra :

- spécifier si la récusation, ou l'exclusion, est liée à la présence de l'ensemble de l'équipe ou à la présence de certain(s) de ses membres nommément désigné(s);

- préciser que, dans le cas où la récusation ou l'exclusion serait liée à la présence de tel(s) de ses membres nommément désigné(s), l'équipe devra, en sa qualité d'employeur, le ou les retirer de son effectif pour l'épreuve ou, à défaut, renoncer de plein droit à toute participation de l'ensemble de l'équipe à l'épreuve ;

- indiquer les motifs sur lesquels elle se fonde ;

- mentionner que, pour contester cette décision, l'équipe disposera d'un délai de 24 (vingt-quatre) heures à compter de la réception de la lettre de récusation ou d'exclusion pour saisir le Tribunal arbitral du sport ("TAS") à Lausanne ; qu'à défaut, l'équipe sera réputée avoir définitivement accepté la récusation ou l'exclusion.

b) S'il est saisi d'un appel par l'équipe, le TAS désignera aussitôt un arbitre unique dans le cadre d'une procédure accélérée en application du règlement de procédure du TAS. Après avoir appelé chaque partie à développer ses moyens, l'arbitre décidera, dans les délais imposés par l'urgence, s'il y a lieu de récuser ou d'exclure l'ensemble de l'équipe ou tel(s) de ses membres.

La langue de l'arbitrage sera le français.

L'arbitre tranchera le litige conformément aux règles de droit français.

La sentence arbitrale ne pourra faire l'objet d'aucun recours.

## ARTICLE 22 - DROIT À L'IMAGE

Afin de permettre la diffusion et la promotion du Tour de France Femmes avec Zwift les plus larges possibles, chaque groupe sportif, et en conséquence chacune des coureuses qui le composent, reconnaît que sa participation à l'épreuve autorise l'organisateur et ses ayants droit ou ayants cause à reproduire et à représenter, sans rémunération d'aucune sorte, ses nom, voix, image, biographie et plus généralement sa prestation sportive dans le cadre du Tour de France Femmes avec Zwift de même que la/les marque(s) de ses équipementiers et sponsors, sous toute forme, sur tout support existant ou à venir, en tout format, pour toute communication au public dans le monde entier, pour tout usage y compris à des fins publicitaires et/ou commerciales sans aucune limitation autre que celles visées ci-après, et pour toute la durée de la protection actuellement accordée à ces exploitations par les dispositions législatives ou réglementaires, les décisions judiciaires et/ou arbitrales de tout pays ainsi que les conventions internationales actuelles ou futures, y compris pour les prolongations éventuelles qui pourraient être apportées à cette durée.

Cependant, l'organisateur, lorsqu'il autorisera un tiers à utiliser des images de l'épreuve à des fins publicitaires ou promotionnelles, n'autorisera pas ce tiers à utiliser le nom, la voix, l'image, la biographie ou la prestation sportive d'une coureuse non plus que la marque de son sponsor ou équipementier en vue d'une association directe ou indirecte entre cette coureuse, la marque de son sponsor ou équipementier et le produit, le service, la marque ou le nom commercial dudit tiers sans l'autorisation expresse de la coureuse, sponsor ou équipementier concerné(e).

De même, à l'exception des livres, livres photos, B.D., sous toute forme d'édition, des vidéo cassettes, CD-ROM, DVD ou plus généralement de tous vidéogrammes ou vidéodisques, sur quelque support et format que ce soit dont le sujet porte

en tout ou partie sur le Tour de France Femmes avec Zwift, des posters, affiches, carnets de route, carnets de signatures, cartes, programmes officiels relatifs au Tour de France Femmes avec Zwift, l'organisateur n'exploitera pas et n'autorisera pas l'exploitation de l'image individuelle d'une coureuse dans le cadre de la commercialisation de produits dérivés dits de merchandising.

## ARTICLE 23 - PARIS SPORTIFS

Afin de prévenir tout risque de conflits d'intérêts, les équipes et chacun de leurs membres (coureuses, personnel d'encadrement, entraîneurs, médecins...) ont l'obligation de ne pas engager, à titre personnel, directement ou par personne interposée, des mises sur les paris sportifs portant sur le Tour de France Femmes avec Zwift.

## ARTICLE 24.

Le présent règlement a été rédigé en langue française qui fera foi en cas de difficulté d'interprétation de ses termes dans une autre langue.

# LISTE DES PRIX

## 1. CLASSEMENT DES ÉTAPES

### a) Étapes

1 <sup>re</sup>	4 000 €
2 <sup>e</sup>	2 000 €
3 <sup>e</sup>	1 000 €
4 <sup>e</sup>	500 €
5 <sup>e</sup>	400 €
6 <sup>e</sup>	300 €
7 <sup>e</sup>	240 €
8 <sup>e</sup>	170 €
9 <sup>e</sup>	170 €
10 <sup>e</sup>	170 €
11 <sup>e</sup>	110 €
12 <sup>e</sup>	110 €
13 <sup>e</sup>	110 €
14 <sup>e</sup>	110 €
15 <sup>e</sup>	110 €
16 <sup>e</sup>	100 €
17 <sup>e</sup>	100 €
18 <sup>e</sup>	100 €
19 <sup>e</sup>	100 €
20 <sup>e</sup>	100 €

20 prix = 10 000 €

**(1) TOTAL 10 000 € x 8 ..... 80 000 €**

## 3. CLASSEMENT PAR POINTS

### a) Sprints intermédiaires

À chaque sprint

1 <sup>re</sup>	120 €
2 <sup>e</sup>	70 €
3 <sup>e</sup>	30 €
<b>TOTAL</b>	<b>220 €</b>

**(1) 220 € x 7 ..... 1 540 €**

### b) Rente quotidienne à la porteuse du maillot vert

De la 2<sup>e</sup> à la 8<sup>e</sup> étape

**(2) 100 € x 7 ..... 700 €**

### c) Classement général final

1 <sup>re</sup>	3 000 €
2 <sup>e</sup>	1 500 €
3 <sup>e</sup>	1 000 €
4 <sup>e</sup>	800 €
5 <sup>e</sup>	700 €

**(3) TOTAL ..... 7 000 €**

**TOTAL (1) + (2) + (3) ..... 9 240 €**

## 4. CLASSEMENT

### DE LA MEILLEURE GRIMPEUSE

#### a) Cols ou côtes

##### 1. Col hors catégorie

1 <sup>re</sup>	160 €
2 <sup>e</sup>	100 €
3 <sup>e</sup>	50 €
<b>TOTAL</b>	<b>310 €</b>

**1 COL - MONTANT TOTAL ..... 310 €**

##### 2. Col de première catégorie

1 <sup>re</sup>	120 €
2 <sup>e</sup>	70 €
3 <sup>e</sup>	30 €
<b>TOTAL</b>	<b>220 €</b>

**1 COL - MONTANT TOTAL ..... 220 €**

##### 3. Côtes de deuxième catégorie

1 <sup>re</sup>	80 €
2 <sup>e</sup>	40 €
<b>TOTAL</b>	<b>120 €</b>

**2 CÔTES - MONTANT TOTAL ..... 240 €**

## 2. CLASSEMENT GÉNÉRAL FINAL INDIVIDUEL

### a) Prix

1 <sup>re</sup>	50 000 €
2 <sup>e</sup>	25 000 €
3 <sup>e</sup>	10 000 €
4 <sup>e</sup>	8 000 €
5 <sup>e</sup>	4 000 €
6 <sup>e</sup>	3 000 €
7 <sup>e</sup>	2 000 €
8 <sup>e</sup>	1 500 €
9 <sup>e</sup>	1 500 €
10 <sup>e</sup>	1 500 €
11 <sup>e</sup>	1 200 €
12 <sup>e</sup>	1 200 €
13 <sup>e</sup>	1 200 €
14 <sup>e</sup>	1 200 €
15 <sup>e</sup>	1 200 €
16 <sup>e</sup>	1 000 €
17 <sup>e</sup>	1 000 €
18 <sup>e</sup>	1 000 €
19 <sup>e</sup>	1 000 €
20 <sup>e</sup>	1 000 €

**(1) TOTAL ..... 117 500 €**

#### 4. Côtes de troisième catégorie

1 <sup>re</sup>	60 €
<b>TOTAL</b>	<b>60 €</b>

**7 CÔTES - MONTANT TOTAL ..... 420 €**

#### 5. Col ou côtes de quatrième catégorie

1 <sup>re</sup>	30 €
<b>TOTAL</b>	<b>30 €</b>

**15 COLS OU CÔTES - MONTANT TOTAL ..... 450 €**

**(1) TOTAL ..... 1 640 €**

### b) Rente quotidienne à la porteuse du maillot blanc à pois rouges

De la 2<sup>e</sup> à la 8<sup>e</sup> étape

**(2) 100 € x 7 ..... 700 €**

### c) Classement général final

1 <sup>re</sup>	3 000 €
2 <sup>e</sup>	1 500 €
3 <sup>e</sup>	1 000 €
4 <sup>e</sup>	800 €
5 <sup>e</sup>	700 €

**(3) TOTAL ..... 7 000 €**

**TOTAL (1) + (2) + (3) ..... 9 340 €**

## 5. CLASSEMENT DES JEUNES

### a) À chaque étape

1 <sup>re</sup>	100 €
<b>(1) 8 ÉTAPES - MONTANT TOTAL</b>	<b>800 €</b>

### b) Rente quotidienne à la porteuse du maillot blanc

De la 2<sup>e</sup> à la 8<sup>e</sup> étape

**(2) 100 € x 7 ..... 700 €**

### c) Classement général final

1 <sup>re</sup>	3 000 €
2 <sup>e</sup>	2 000 €
3 <sup>e</sup>	1 000 €
4 <sup>e</sup>	500 €

**(3) TOTAL ..... 6 500 €**

**TOTAL (1) + (2) + (3) ..... 8 000 €**

### b) Rente quotidienne à la porteuse du Maillot Jaune

De la 2<sup>e</sup> à la 8<sup>e</sup> étape

**(2) 100 € x 7 ..... 700 €**

**TOTAL (1) + (2) ..... 118 200 €**

## 6. CLASSEMENT PAR ÉQUIPES

### a) Étape

1 <sup>re</sup>	200 €
<b>TOTAL</b>	<b>200 €</b>

**(1) 8 ÉTAPES - MONTANT TOTAL ..... 1 600 €**

### b) Classement général final

1 <sup>re</sup>	6 000 €
2 <sup>e</sup>	4 000 €
3 <sup>e</sup>	2 500 €
4 <sup>e</sup>	1 500 €
5 <sup>e</sup>	500 €

**(2) TOTAL ..... 14 500 €**

**TOTAL (1) + (2) ..... 16 100 €**

## 7. PRIX DE LA COMBATIVITÉ

### a) À chaque étape

1 <sup>re</sup>	500 €
<b>(1) 7 ÉTAPES - MONTANT TOTAL</b>	<b>3 500 €</b>

### b) Super combative

1 <sup>re</sup>	2 000 €
<b>(2) TOTAL</b>	<b>2 000 €</b>

**TOTAL (1) + (2) ..... 5 500 €**

## 8. PRIX

1. CLASSEMENT DES ÉTAPES	80 000 €
2. CLASSEMENT GÉNÉRAL INDIVIDUEL	118 200 €
3. CLASSEMENT PAR POINTS	9 240 €
4. CLASSEMENT DE LA MEILLEURE GRIMPEUSE	9 340 €
5. CLASSEMENT DES JEUNES	8 000 €
6. CLASSEMENT PAR ÉQUIPES	16 100 €
7. PRIX DE LA COMBATIVITÉ	5 500 €

**RÉCAPITULATIF GÉNÉRAL ..... 246 380 €**

Taxe du syndicat et de la reconversion des coureuses (1,82%) ..... 4 484 €

**TOTAL ..... 250 864 €**

VILLES	ÉTABLISSEMENTS	ADRESSES	TÉLÉPHONES
<b>ÉTAPE 1 CLERMONT-FERRAND &gt; CLERMONT-FERRAND</b>			
Clermont-Ferrand	Centre hospitalier universitaire Gabriel Montpied	58 rue Montalembert	+33 (0)4 73 75 07 50
Vichy	Centre hospitalier Jacques Lacarin	Boulevard Denière	+33 (0)4 70 97 33 33
Riom	Centre hospitalier Guy Thomas	79 boulevard Etienne Clémentel	+33 (0)4 73 67 80 00
<b>ÉTAPE 2 CLERMONT-FERRAND &gt; MAURIAC</b>			
Clermont-Ferrand	Centre hospitalier universitaire Gabriel Montpied	58 rue Montalembert	+33 (0)4 73 75 07 50
Issoire	Centre hospitalier Paul Ardier	13 rue du Docteur Sauvat	+33 (0)4 73 89 72 72
Ussel	Centre hospitalier de Haute-Corrèze	2 avenue du Docteur Roulet	+33 (0)5 55 96 40 00
Aurillac	Centre hospitalier Henri Mondor	50 avenue de la République	+33 (0)4 71 46 56 56
Mauriac	Centre Hospitalier	25 avenue Fernand Talandier	+33 (0)4 71 67 33 33
<b>ÉTAPE 3 COLLONGES-LA-ROUGE &gt; MONTIGNAC-LASCAUX</b>			
Brive-la-Gaillarde	Centre Hospitalier	1 boulevard du Docteur Verlhac	+33 (0)5 55 92 60 00
Tulle	Centre hospitalier Cœur de Corrèze	3 place Maschat	+33 (0)5 55 29 79 00
Périgueux	Centre Hospitalier	80 avenue Georges Pompidou	+33 (0)5 53 45 25 25
<b>ÉTAPE 4 CAHORS &gt; RODEZ</b>			
Cahors	Centre hospitalier Jean Rougier	52 place Antonin Bergon	+33 (0)5 65 20 50 50
Villefranche-de-Rouergue	Centre Hospitalier	3 avenue Caylet	+33 (0)5 65 65 30 00
Rodez	Hôpital Jacques Puel	Avenue de l'Hôpital	+33 (0)5 65 55 12 12
<b>ÉTAPE 5 ONET-LE-CHÂTEAU &gt; ALBI</b>			
Rodez	Hôpital Jacques Puel	Avenue de l'Hôpital	+33 (0)5 65 55 12 12
Villefranche-de-Rouergue	Centre Hospitalier	3 avenue Caylet	+33 (0)5 65 65 30 00
Albi	Centre Hospitalier	22 boulevard du Général Sibille	+33 (0)5 63 47 47 47
<b>ÉTAPE 6 ALBI &gt; BLAGNAC</b>			
Albi	Centre Hospitalier	22 boulevard du Général Sibille	+33 (0)5 63 47 47 47
Montauban	Centre Hospitalier	100 rue Léon Cladel	+33 (0)5 63 92 82 82
Toulouse	Hopital de Purpan	Place du Docteur Baylac	+33 (0)5 61 77 22 33
<b>ÉTAPE 7 LANNEMEZAN &gt; TOURMALET Bagnères-de-Bigorre</b>			
Lannemezan	Hôpitaux de Lannemezan	644 route de Toulouse	+33 (0)5 62 99 55 55
Tarbes	Centre hospitalier de Bigorre	Boulevard de Lattre de Tassigny	+33 (0)5 62 51 51 51
<b>ÉTAPE 7 PAU &gt; PAU (C.l.m. Individuel)</b>			
Pau	Centre Hospitalier	4 boulevard Hauterive	+33 (0)5 59 92 48 48
Pau	Polyclinique Marzet	40 boulevard Alsace-Lorraine	+33 (0)5 59 92 72 72







①	DIMANCHE 23 JUILLET <b>CLERMONT-FERRAND &gt; CLERMONT-FERRAND</b>	123,8 km
②	LUNDI 24 JUILLET <b>CLERMONT-FERRAND &gt; MAURIAC</b>	151,7 km
③	MARDI 25 JUILLET <b>COLLONGES-LA-ROUGE &gt; MONTIGNAC-LASCAUX</b>	147,2 km
④	MERCREDI 26 JUILLET <b>CAHORS &gt; RODEZ</b>	177,1 km
⑤	JEUDI 27 JUILLET <b>ONET-LE-CHÂTEAU &gt; ALBI</b>	126,1 km
⑥	VENDREDI 28 JUILLET <b>ALBI &gt; BLAGNAC</b>	122,1 km
⑦	SAMEDI 29 JUILLET <b>LANNEMEZAN &gt; TOURMALET BAGNÈRES-DE-BIGORRE</b>	89,8 km
⑧	DIMANCHE 30 JUILLET <b>PAU &gt; PAU</b> - c.l.m. individuel / Individual time trial	22,6 km
<b>TOTAL</b>		<b>960,4 km</b>



© A.S.O. - occas oet@alst.fr

## LÉGENDE / THE KEY



Départ  
Start



Ville ou site départ  
Start town or site



Ville ou site arrivée  
Finish town or site



Arrivée finale  
Race finish



Étape en ligne  
Stage



C.l.m. individuel  
Individual time trial

letourfemmes.fr @LeTourFemmes